

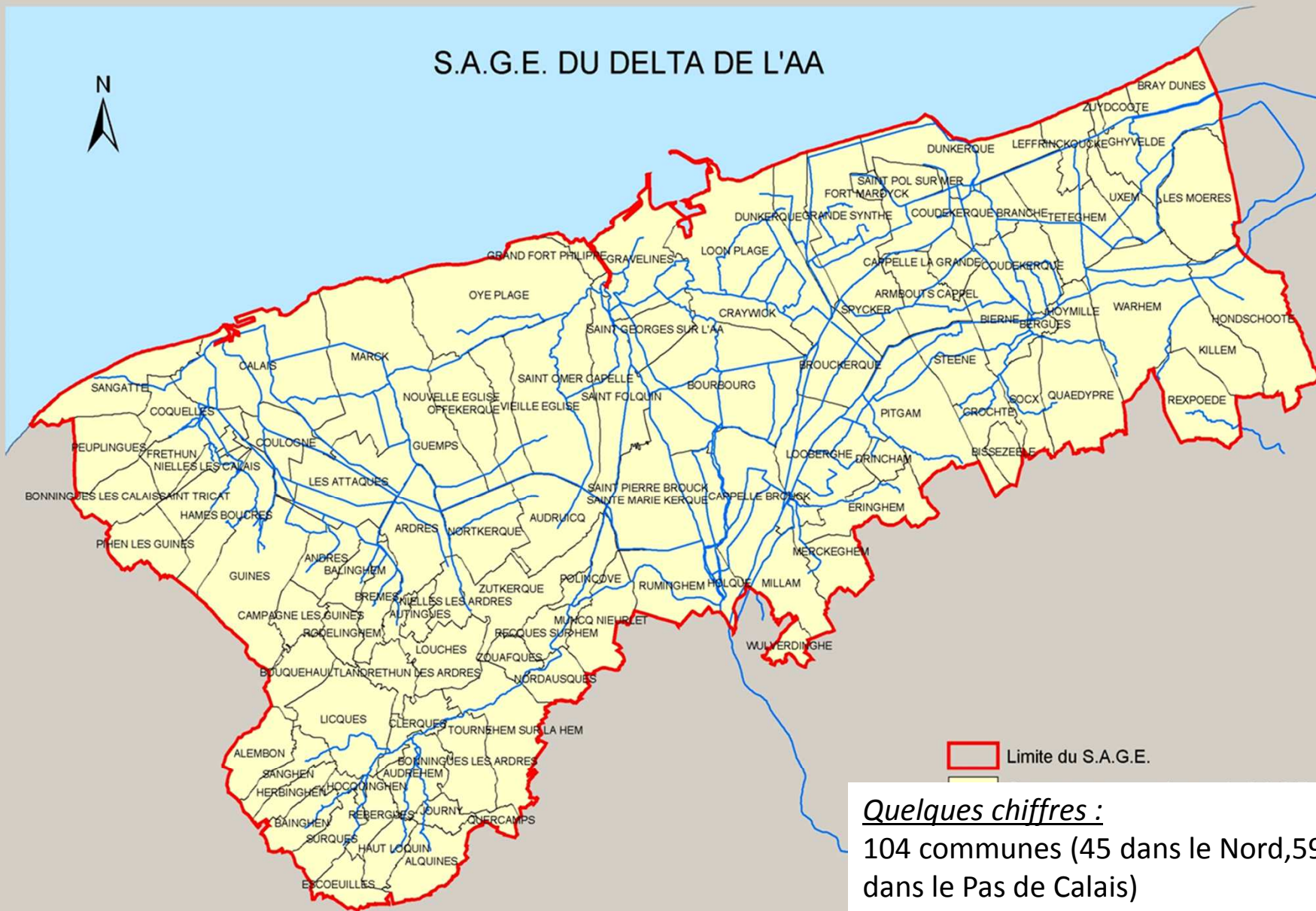


Schéma d'Aménagement
et de Gestion des Eaux
Delta de l'Aa

Le SAGE du Delta de l'Aa en 2015

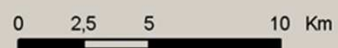
Laurence GUICHARD animatrice du SAGE Delta de l'Aa

S.A.G.E. DU DELTA DE L'AA



 Limite du S.A.G.E.

Quelques chiffres :
104 communes (45 dans le Nord, 59 dans le Pas de Calais)
392 000 habitants
1 200 km² de superficie





Le SAGE du Delta de l'Aa : en phase de révision

Approuvé en mars 2010, sur un état des lieux datant de 2003/2005

Mis en révision par délibération de la CLE en décembre 2014

Objectif : approbation fin 2017

4 groupes de travail

- Ressource en eau potable et industrielle
- Lutte contre les inondations
- Qualité des eaux et des milieux
- Communication

Le calendrier prévisionnel de révision du SAGE du Delta de l'Aa

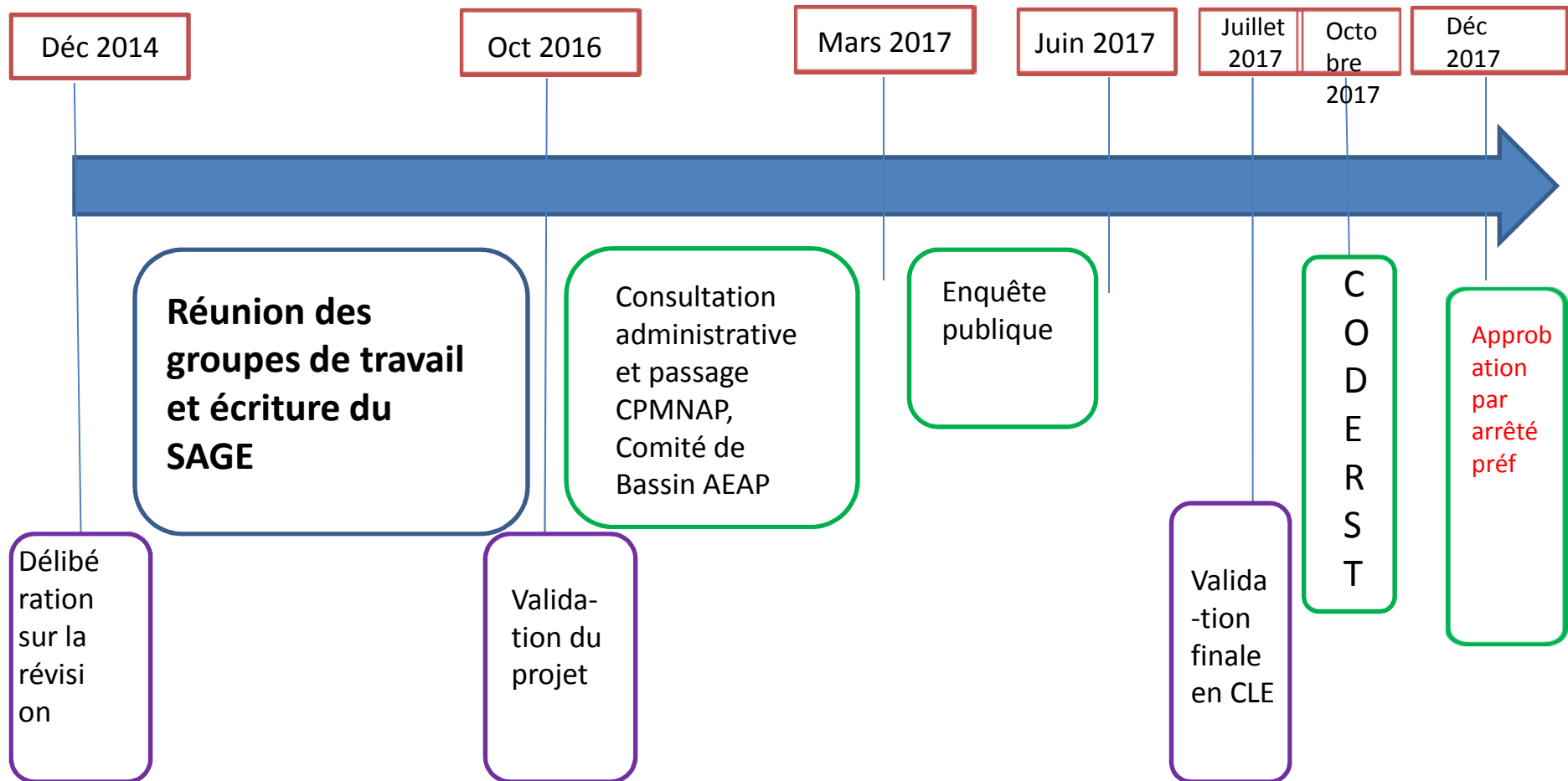




Schéma d'Aménagement
et de Gestion des Eaux
Delta de l'Aa

Le SAGE du Delta de l'Aa : en phase de révision

2014/début 2015 : Mise à jour de l'état des lieux

Octobre 2015 : 1^{ère} réunion du GT « ressource en eau »

Novembre 2015 : 1^{ère} réunion du GT « Qualité des eaux et des milieux »

Objectif de ces premières réunions : valider l'état des lieux et les principaux enjeux



La mise en oeuvre

Actions sous maîtrise d'ouvrage PMCO:

PAPI d'intention : phase d'élaboration de la stratégie (qui servira aussi de SLGRI)

Fin de l'expérimentation sur le gestion des bandes enherbées agricoles

Communication/Sensibilisation : projet Interreg France-Flandres-Wallonie refusé

Accompagnement des communes dans l'intégration du SAGE dans les documents d'urbanisme

Autres Maîtres d'ouvrage : quelques exemples d'actions

Restauration de la continuité écologique : Hem (SYMVAHEM), Aa (CD 59)

Plans de gestion : Hem (SYMVAHEM), 4^{ème} Section de Wateringues