

Elaboration 2^{ème} contrat de rivière Azergues

Groupe de travail

«**Activités de loisirs, fréquentation, valorisation et protection des milieux aquatiques**»

**Réunion n° 1 du 30 mai 2013
à CHAMELET**

Les réalisations du 1^{er} contrat de rivière en matière de valorisation

Avertissement

Les chiffres et informations figurant dans le présent exposé sont pour la plupart issus d'études et inventaires en cours et ne sauraient donc en aucun cas être considérés comme des valeurs absolues intangibles ni des données exhaustives mais bien d'avantage comme des ordres de grandeur

La totalité des exemples et photographies illustrant le présent diaporama sont tirés, sauf mention particulière, de cas concrets pris dans le bassin versant de l'Azergues et de ses affluents (hors bassin Brévenne-Turdine)

Les aires de pique-nique

Le concept

- Aménager un point d'accès au cours d'eau déjà existant et fréquenté par le public
- Installer du mobilier simple, rustique, présentant une bonne intégration paysagère
- Informer les visiteurs sur la rivière et sur le lieu où ils se trouvent
- Identifier l'aménagement comme une action du contrat de rivière

Les aires de pique-nique

Le parti d'aménagement



Sécurisation du site



Les aires de pique-nique

Le parti d'aménagement



*Valorisation paysagère
des abords*



Les aires de pique-nique

Le parti d'aménagement



Un panneau d'accueil...

L'information



- une lame titre
- une charte graphique
- une partie d'information générale
- une partie d'histoire locale

Les aires de pique-nique

Le parti d'aménagement



Une table de pique-nique



Une corbeille de propreté



Un banc

Le mobilier d'accueil du public

Les aires de pique-nique

Localisation des aires en bords de rivières



5 aires aménagées par le contrat de rivière (en vert)

Les aires de pique-nique

A la passerelle des lavandières à Saint-Laurent d'Oingt



Les aires de pique-nique

Au barrage de Morancé à Marcilly



Les aires de pique-nique

A Chamelet



Les aires de pique-nique

Au Four à chaux à Marcilly d'Azergues

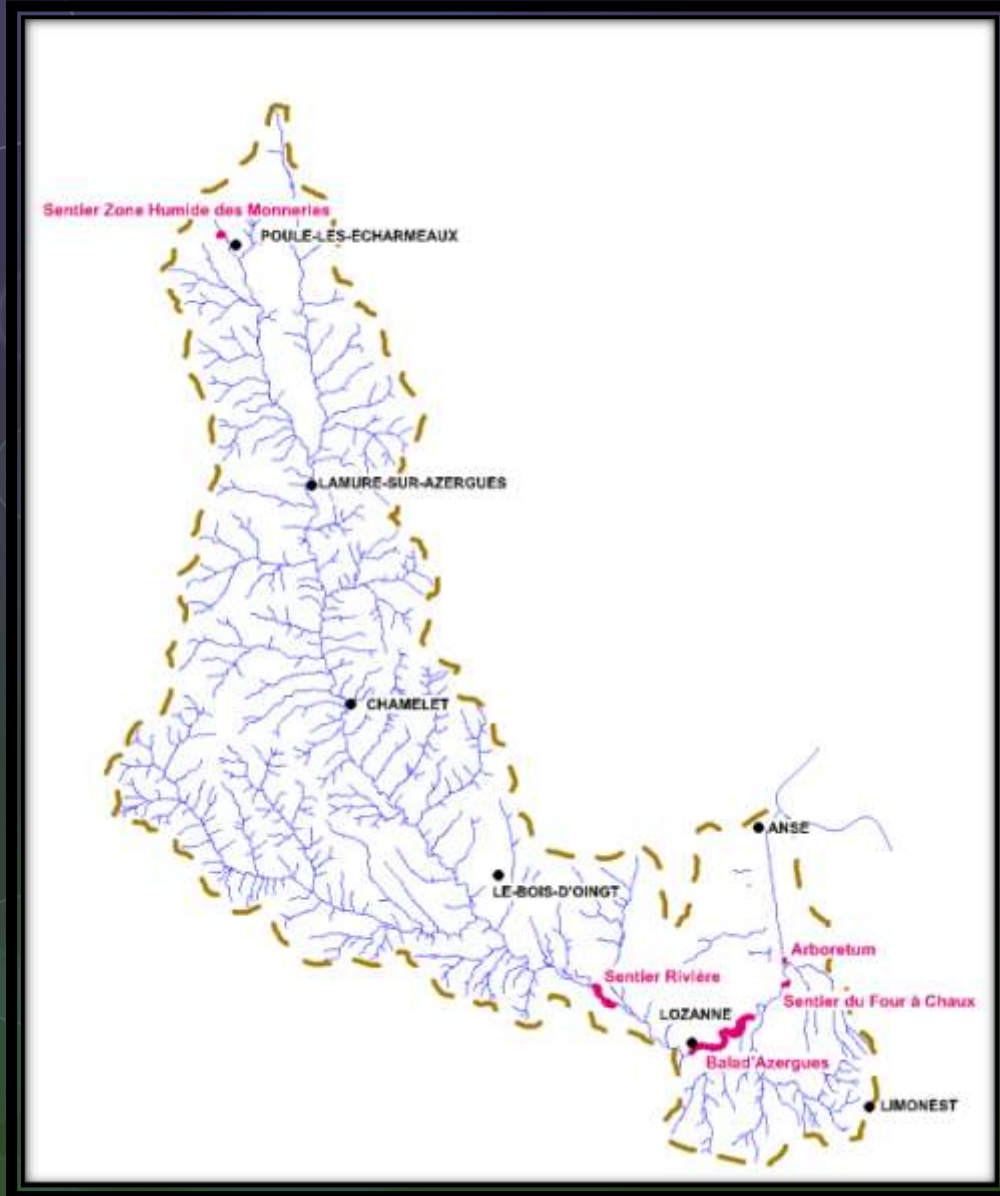


Les aires de pique-nique

Au Petit Paris à Ternand (pour 2013)



Les autres aménagements



Sites et sentiers

L'arboretum

Aux Chères



Le site avant aménagement



L'arboretum

Aux Chères



L'arboretum

Aux Chères



La Balad'Azergues

Entre Lozanne, Chazay et Civrieux



Le sentier de la zone humide des Monneries

A Poule les Echarmeaux



Le sentier de découverte de la rivière

A Châtillon d'Azergues

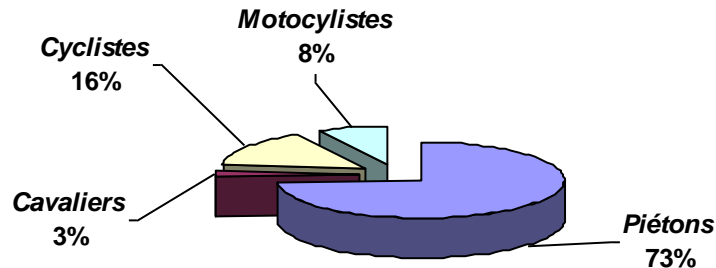


La Balad'Azergues

Entre Lozanne, Chazay et Civrieux

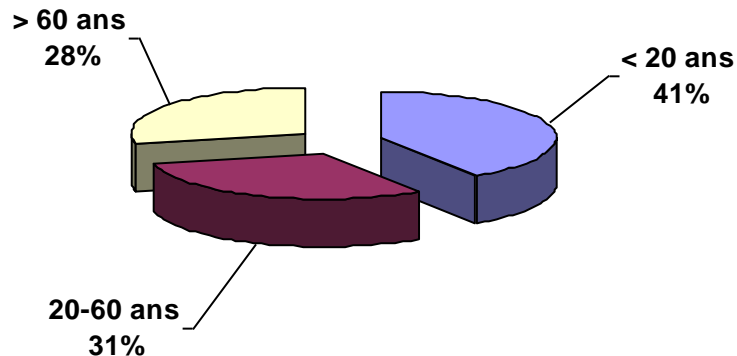
Statistiques de fréquentation* :

Modes de déplacement



4 personnes/h

Tranches d'âges



* statistiques établies sur la base de 7 demi-journées d'observation réparties sur les mois de mars, avril et mai 2011 et 2012