Carte 32a : Zones humides ou potentiellement humides connues en 2017 - zoom Nord

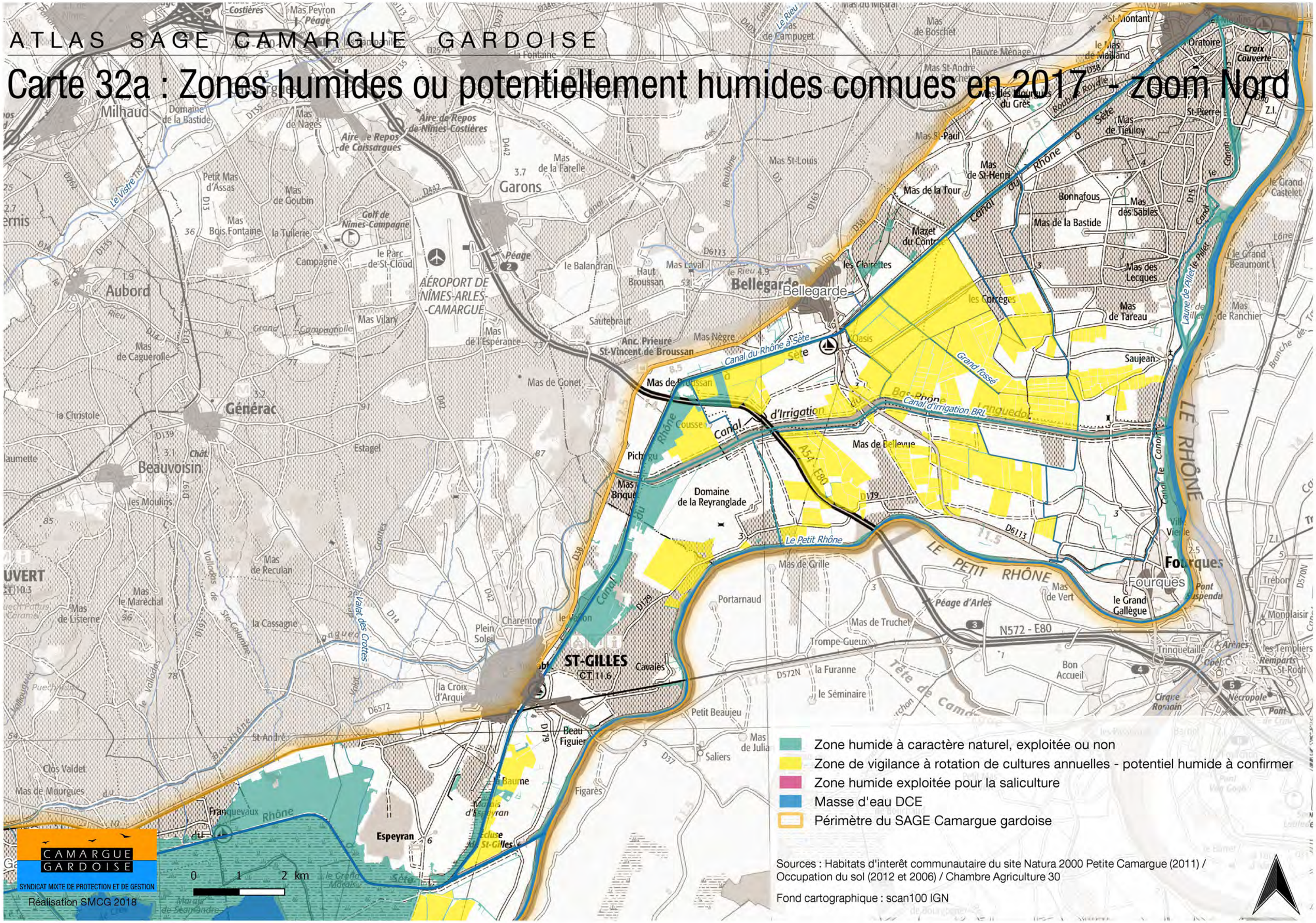

Carte 32b : Zones humides ou potentiellement humides connues en 2017 zoom centre

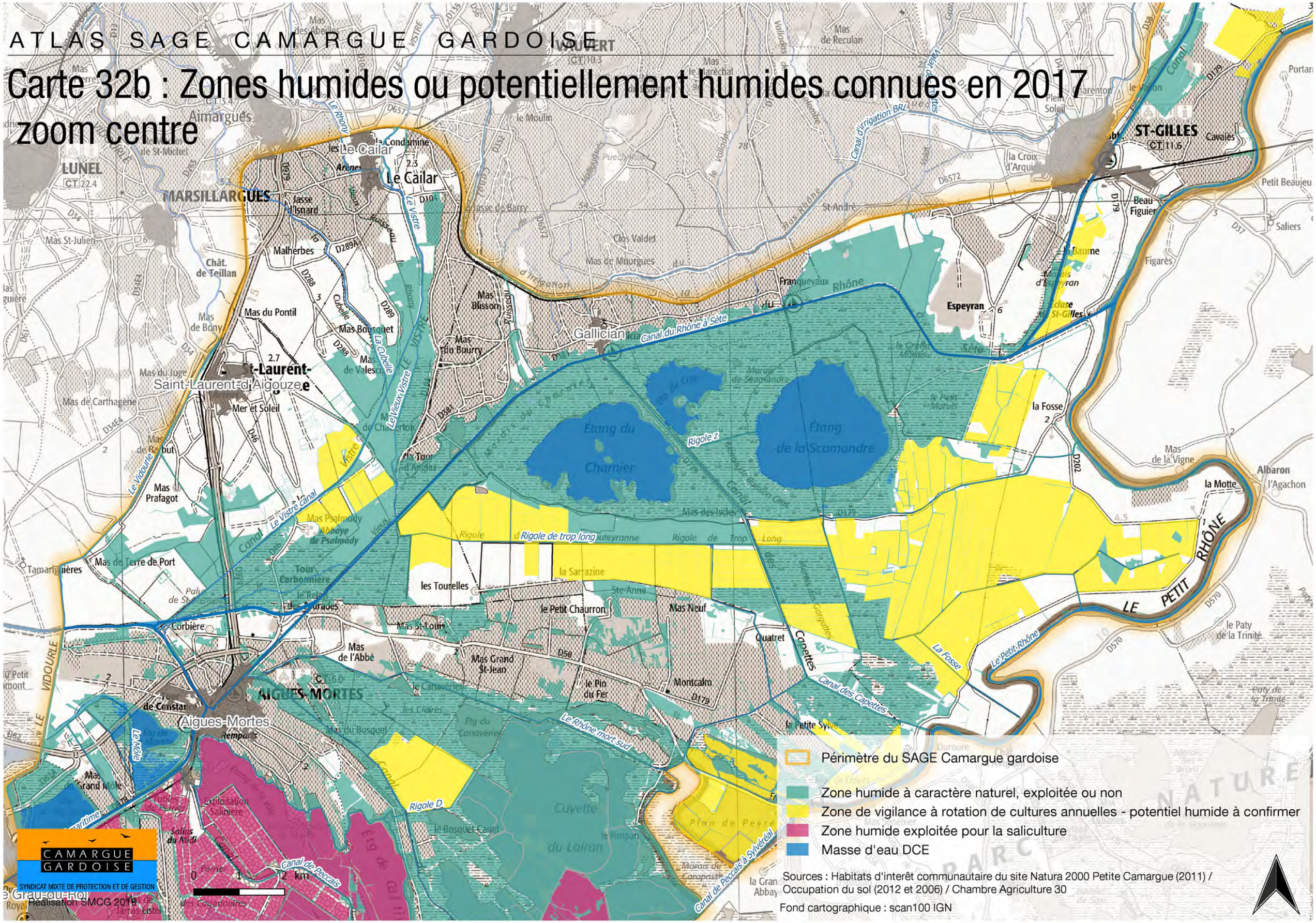

ATLAS SAGE CAMARGUE GARDOISE

Carte 32c : Zones humides ou potentiellement humides connues en 2017 - zoom Sud

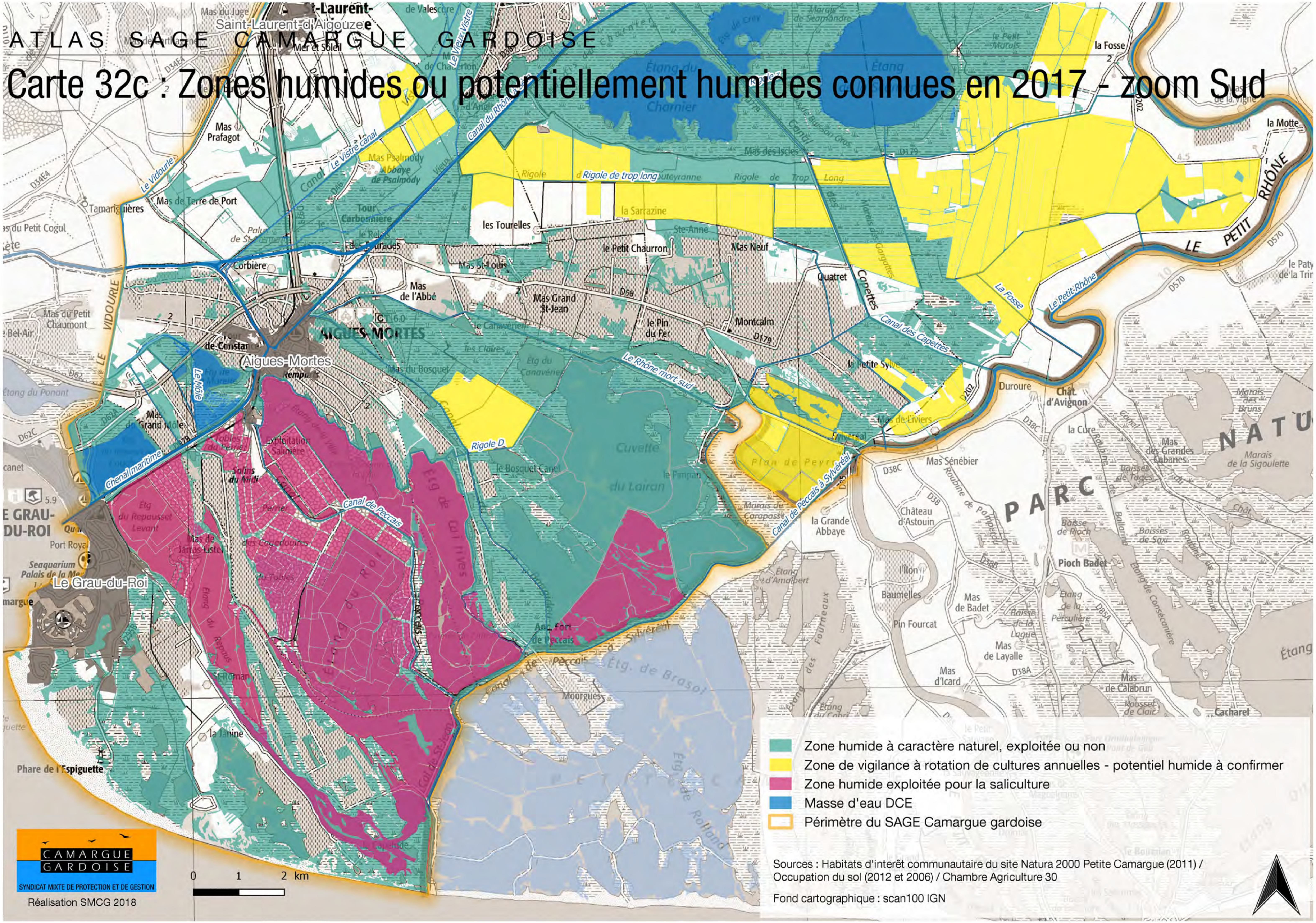

Sources : Habitats d'interêt communautaire du site Natura 2000 Petite Camargue (2011) / Occupation du sol (2012 et 2006) / Chambre Agriculture 30

Fond cartographique : scan100 IGN

Réalisation SMCG 2018

Carte 33 : Espace en saliculture

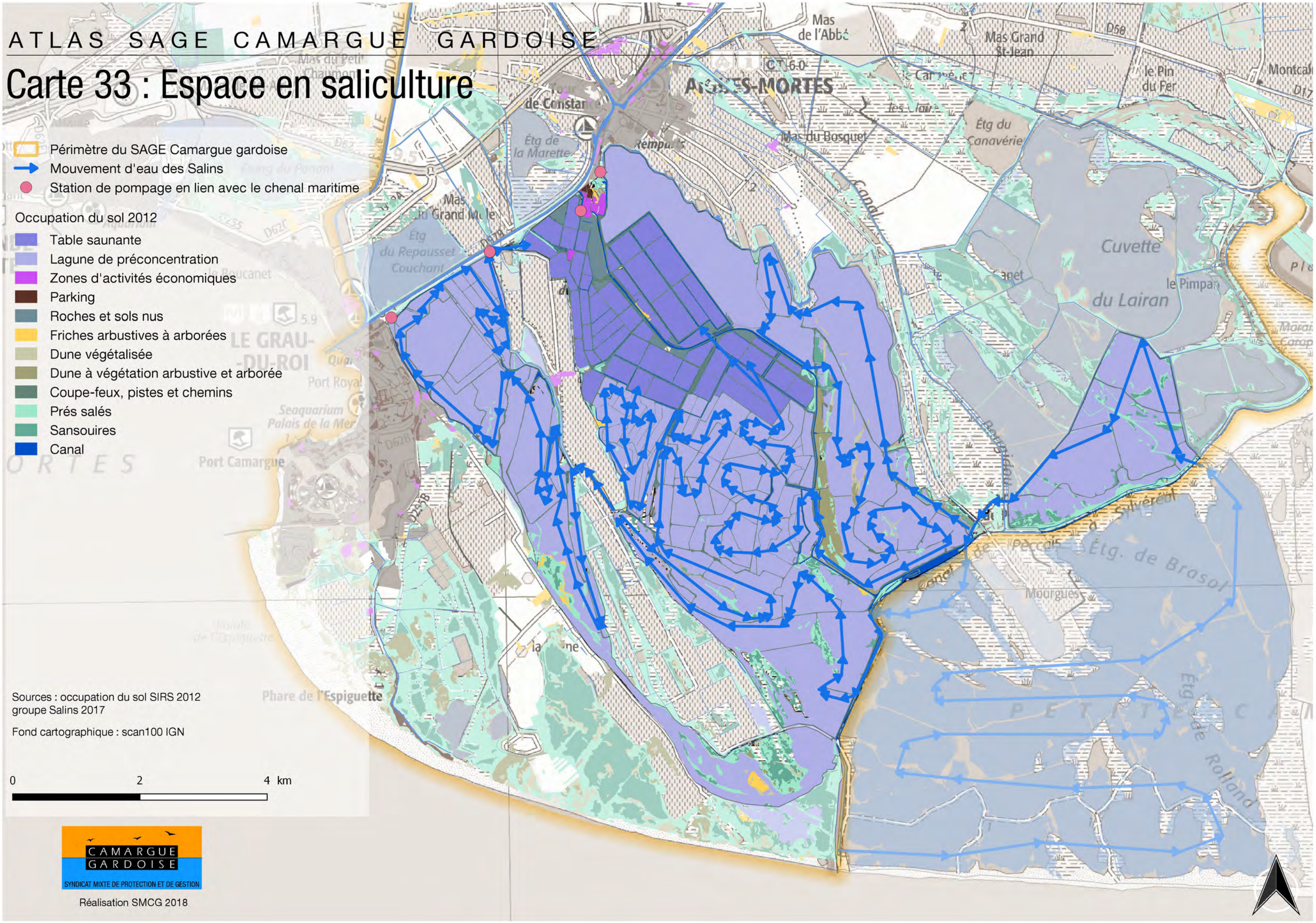

Carte 34 : Zones inondables (Aléa inondation - source PPRI)

Périmètre SAGE Camargue gardoise

Zone inondable
- Très fort
- Fort
- Modéré
- Résiduel
- Indifférencié
- Zone d'action mécanique des vagues

Réseau hydrographique principal
- Canal de navigation
- Cours d'eau
- Canal
- Valat

Source : PPRI DDTM Gard

Fond cartographique : scan100 IGN

0 5 10 km

CAMARGUE GARDOISE
SYNDICAT MIXTE DE PROTECTION ET DE GESTION

Réalisation SMCG 2017

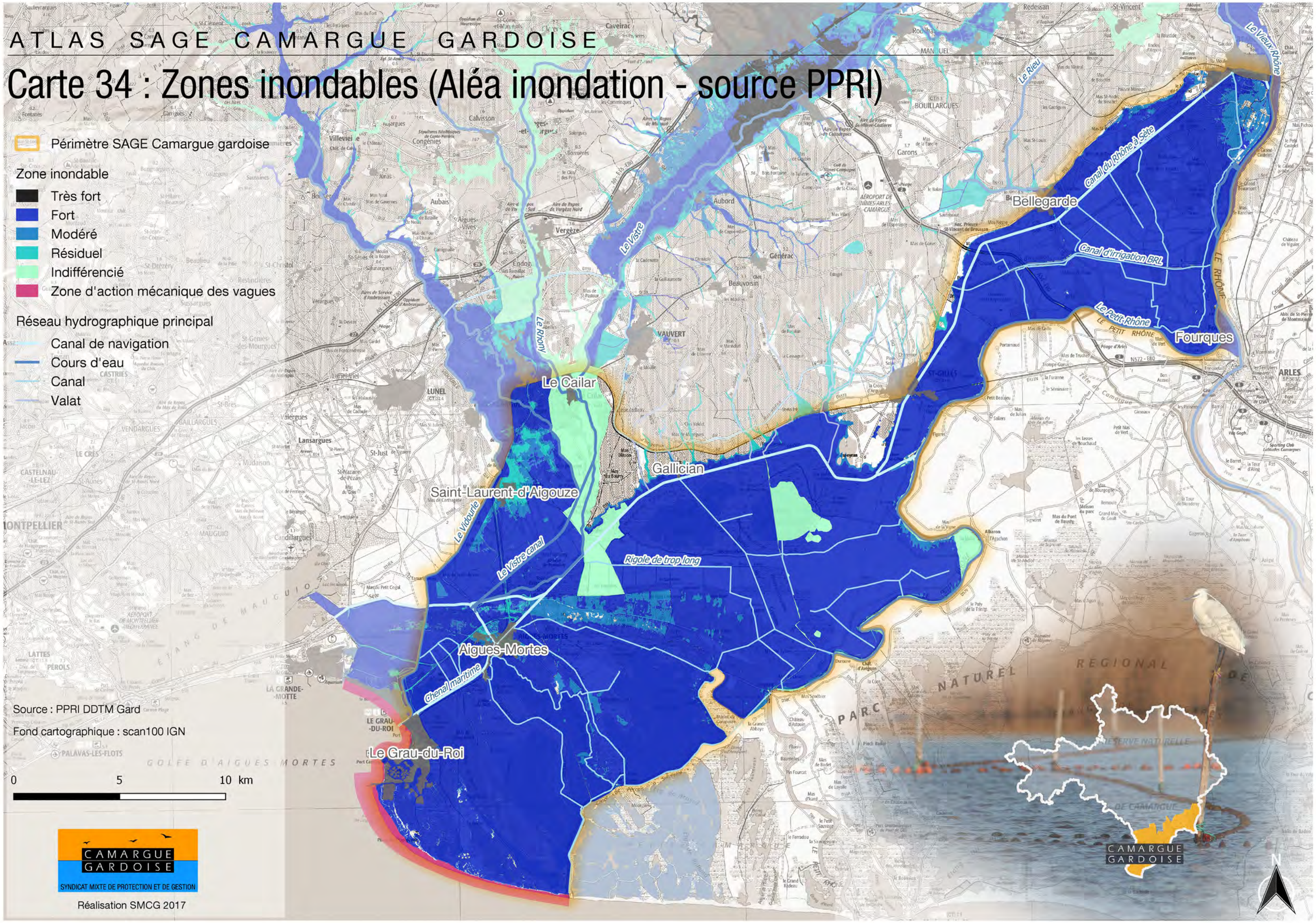

Carte 35 : Périmètre des TRI - territoires à risque important d'inondation

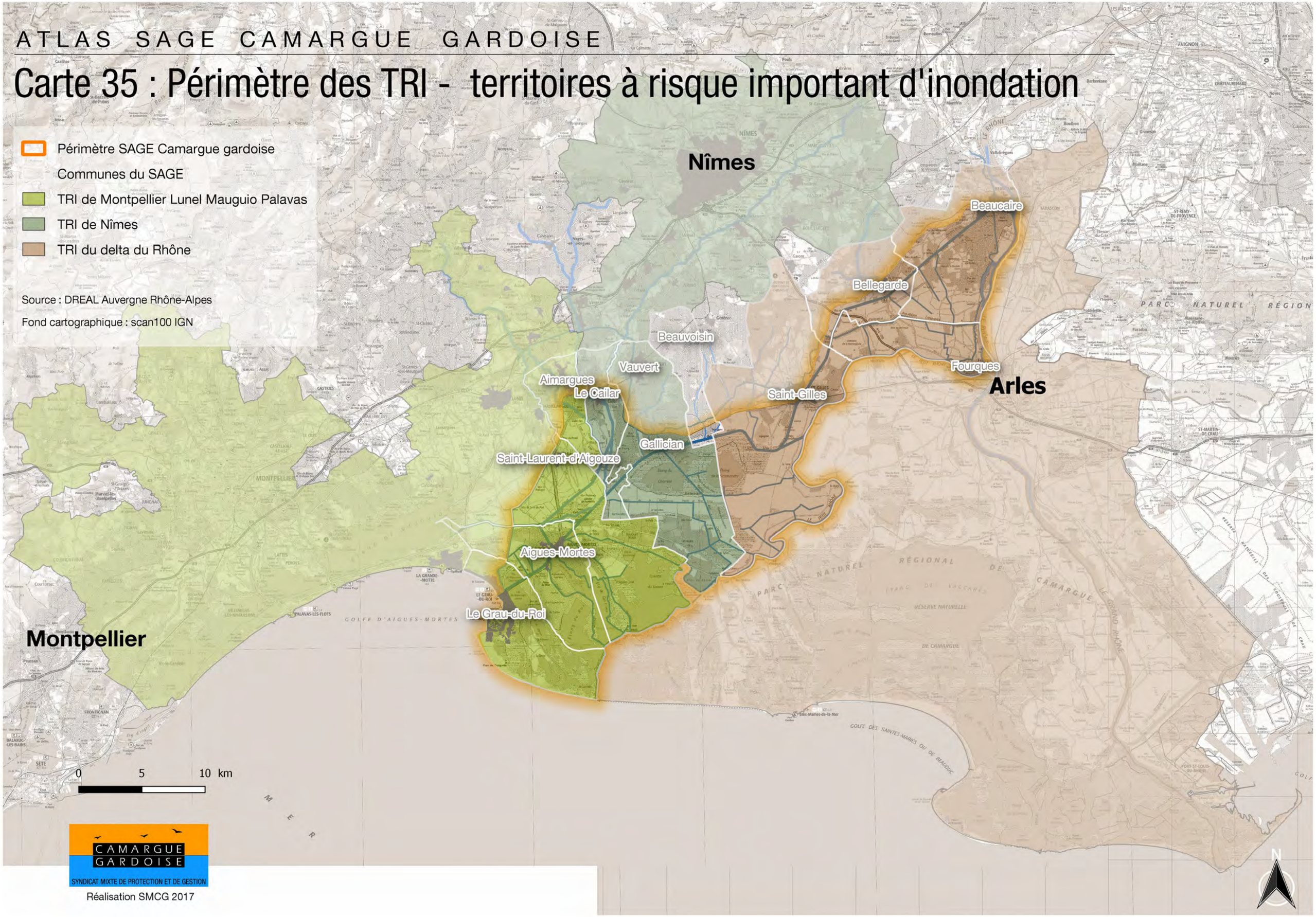

CAMARGUE GARDOISE
SYNDICAT MIXTE DE PROTECTION ET DE GESTION

Réalisation SMCG 2017

ATLAS SAGE CAMARGUE GARDOISE

Carte 36 : Aléa inondation par débordement de cours d'eau - scénario fréquent (source TRI)

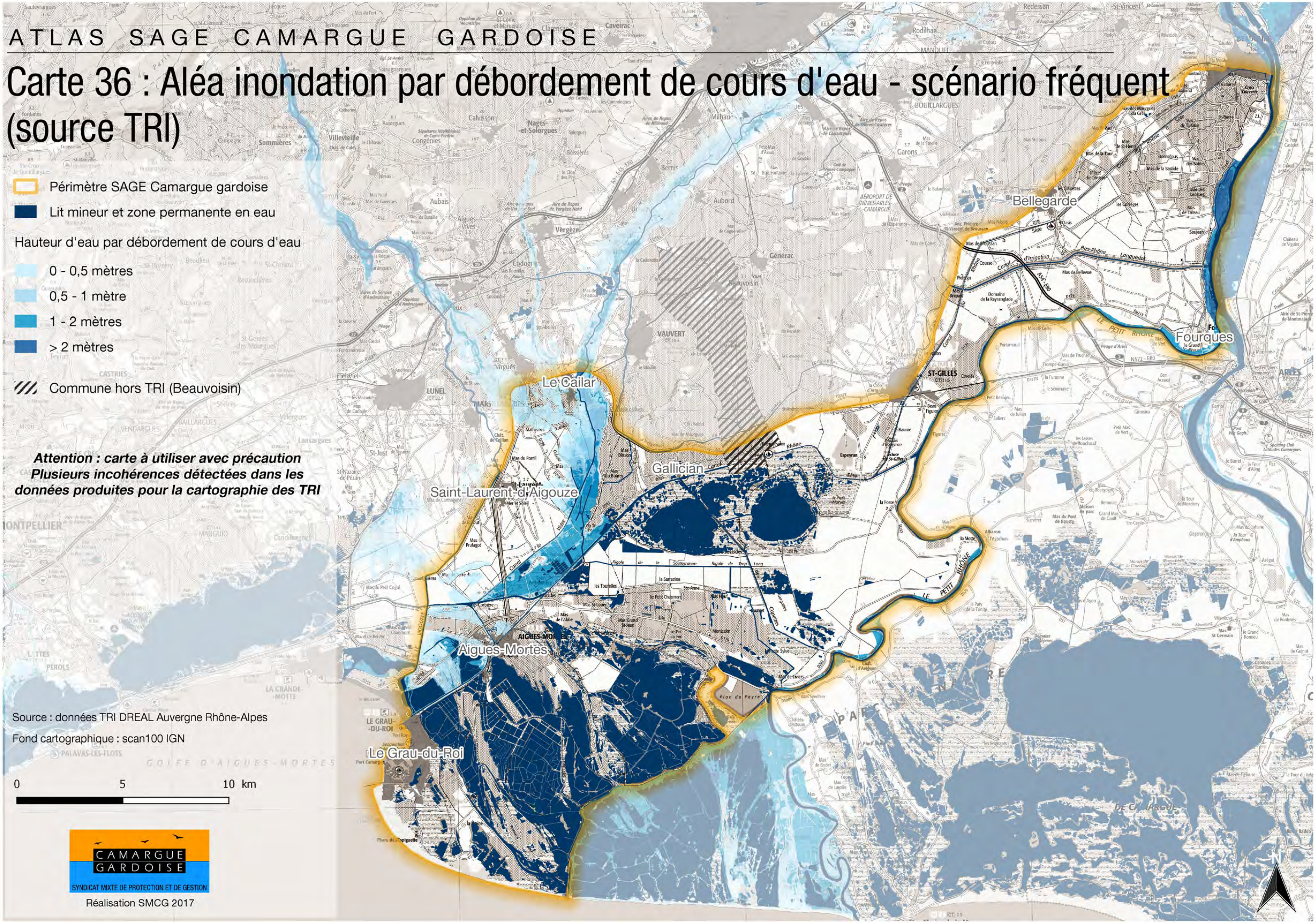

Carte 37 : Aléa inondation par débordement de cours d'eau - scénario moyen (source TRI)

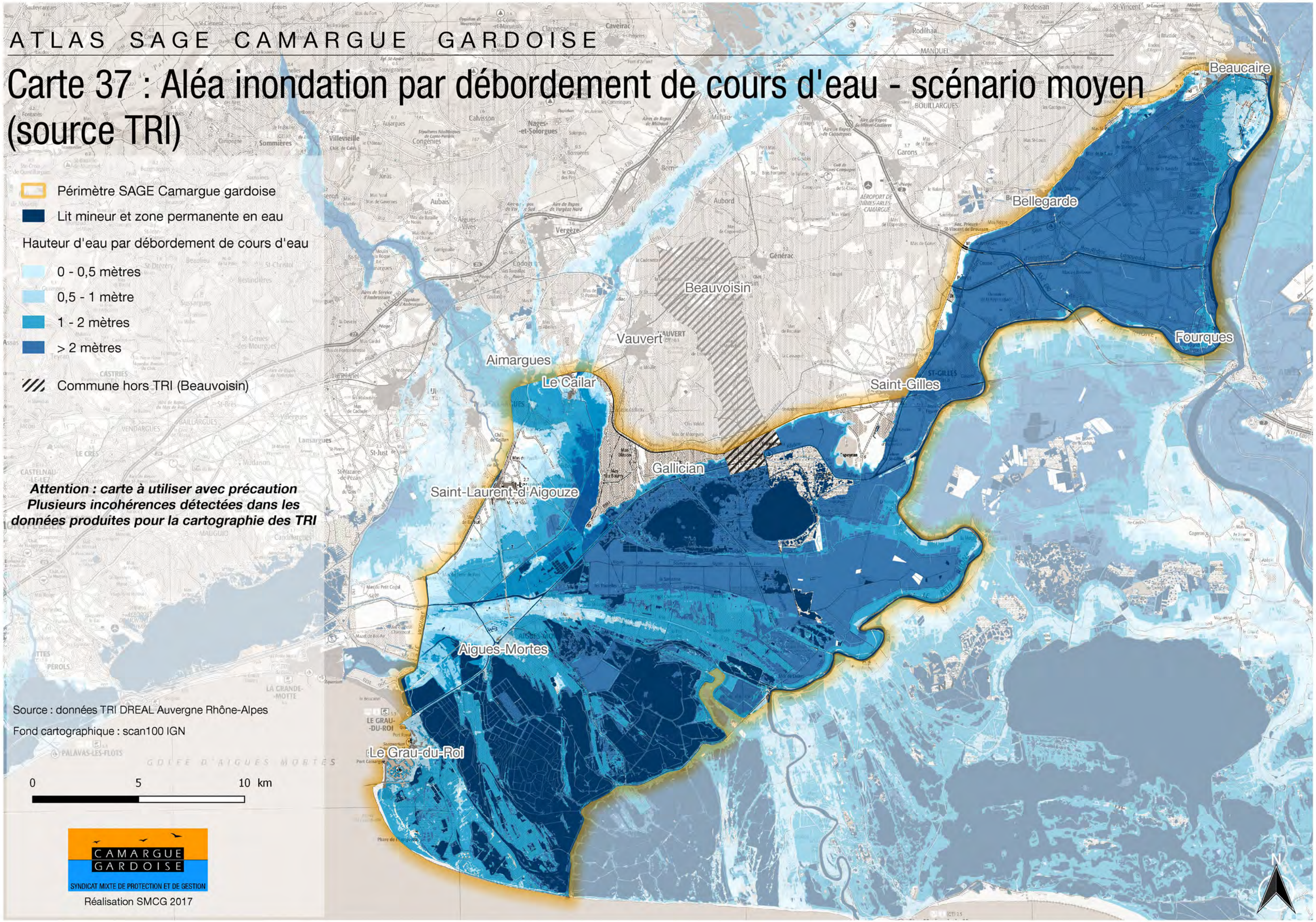

CAMARGUE GARDOISE
SYNDICAT MIXTE DE PROTECTION ET DE GESTION

Réalisation SMCG 2017

Carte 38 : Aléa inondation par débordement de cours d'eau - scénario extrême (source TRI)

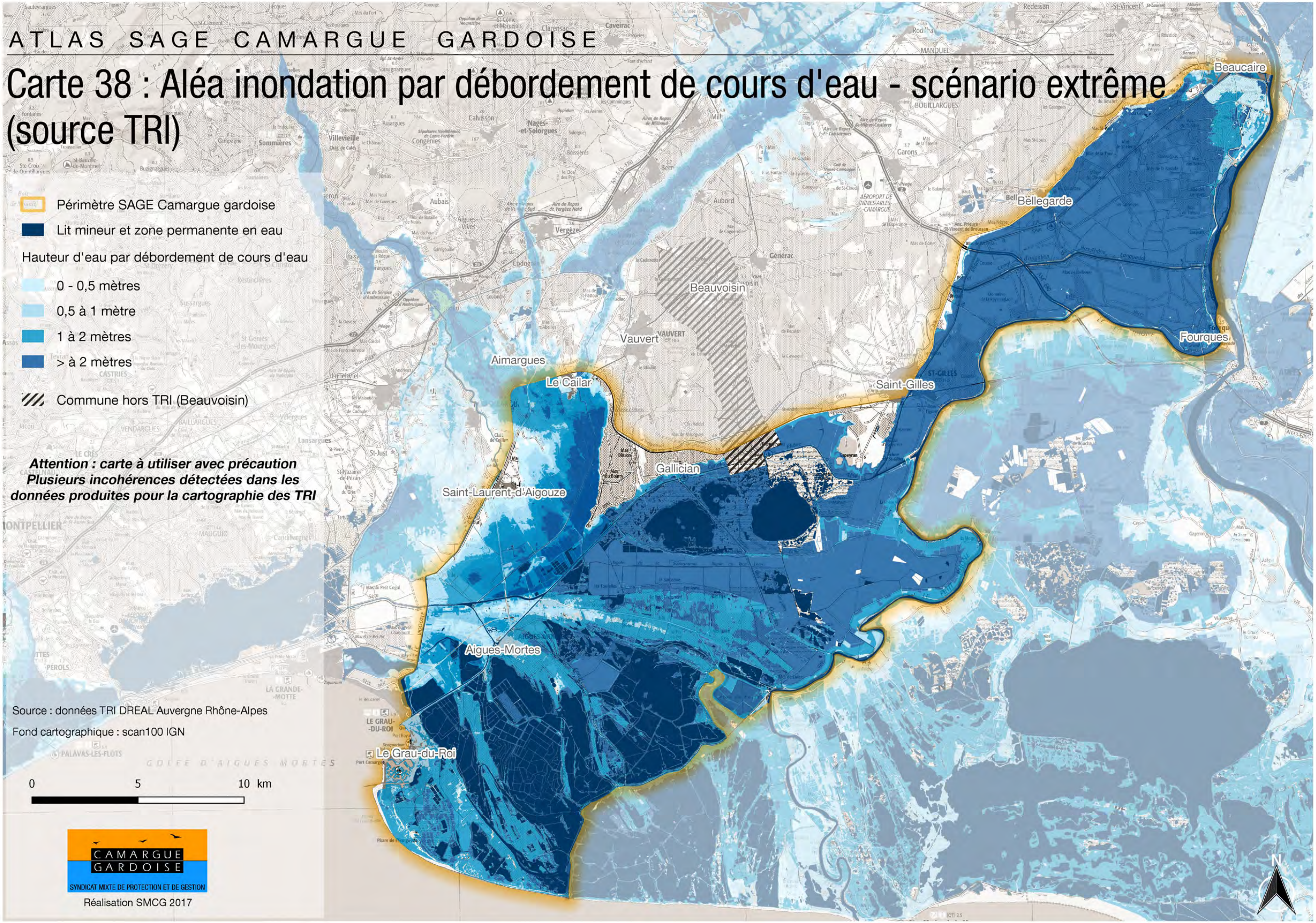

Carte 39 : Aléa inondation par submersion marine - scénario fréquent (source TRI)

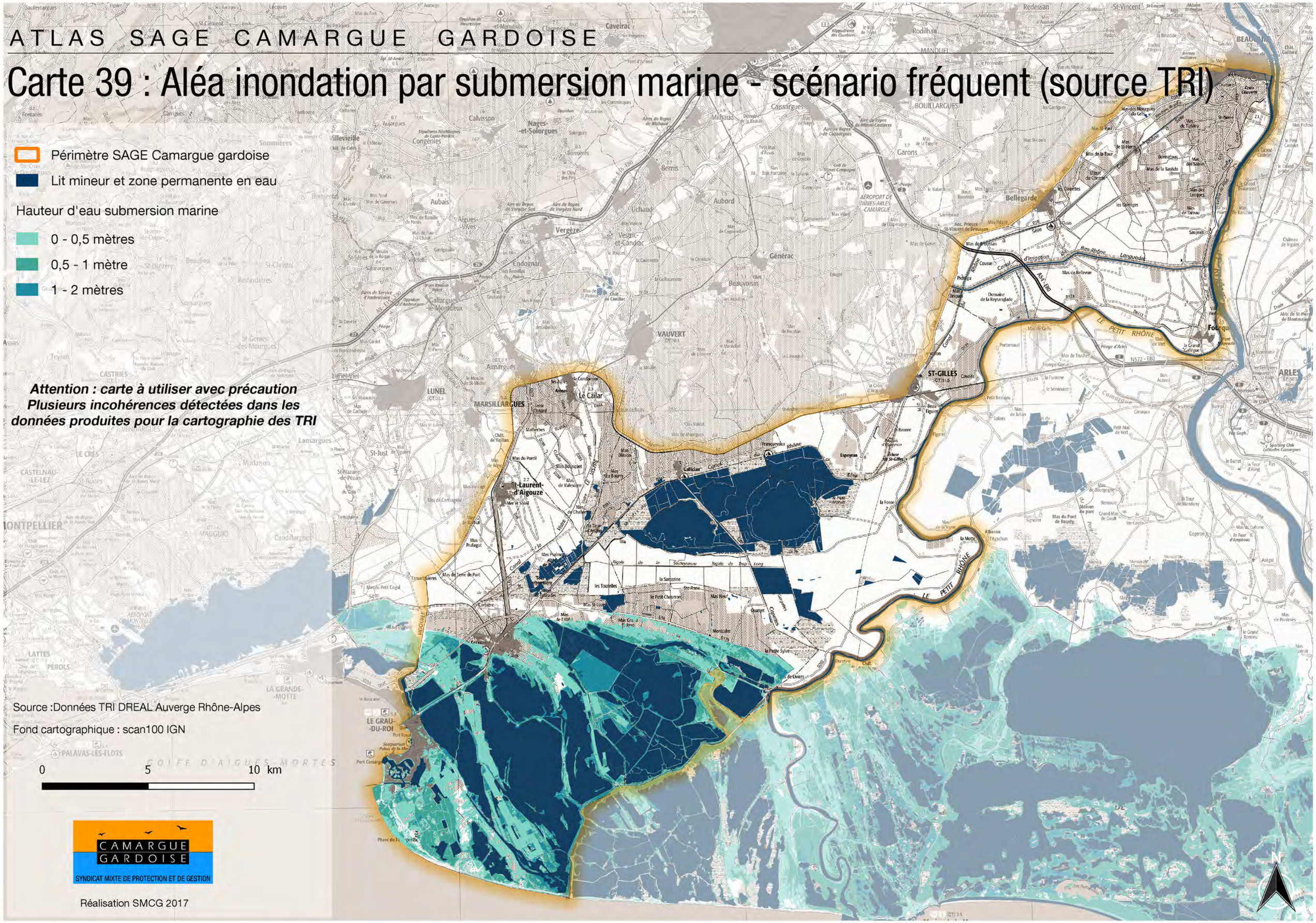

Carte 40 : Aléa inondation par submersion marine - scénario moyen (source TRI)

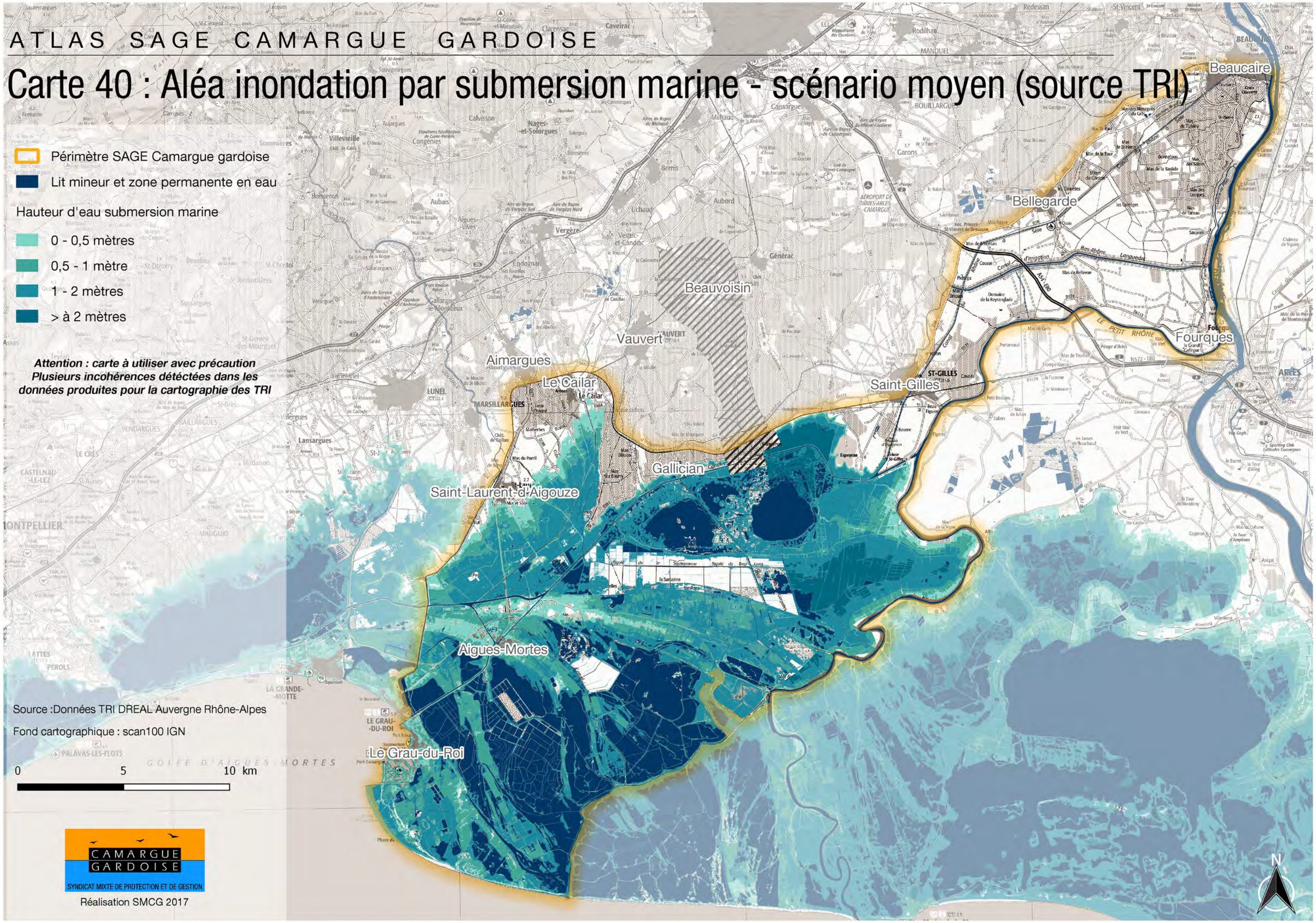

CAMARGUE GARDOISE
SYNDICAT MIXTE DE PROTECTION ET DE GESTION

Réalisation SMCG 2017

ATLAS SAGE CAMARGUE GARDOISE

Carte 41 : Aléa inondation par submersion marine - scénario moyen avec changement climatique (données TRI)

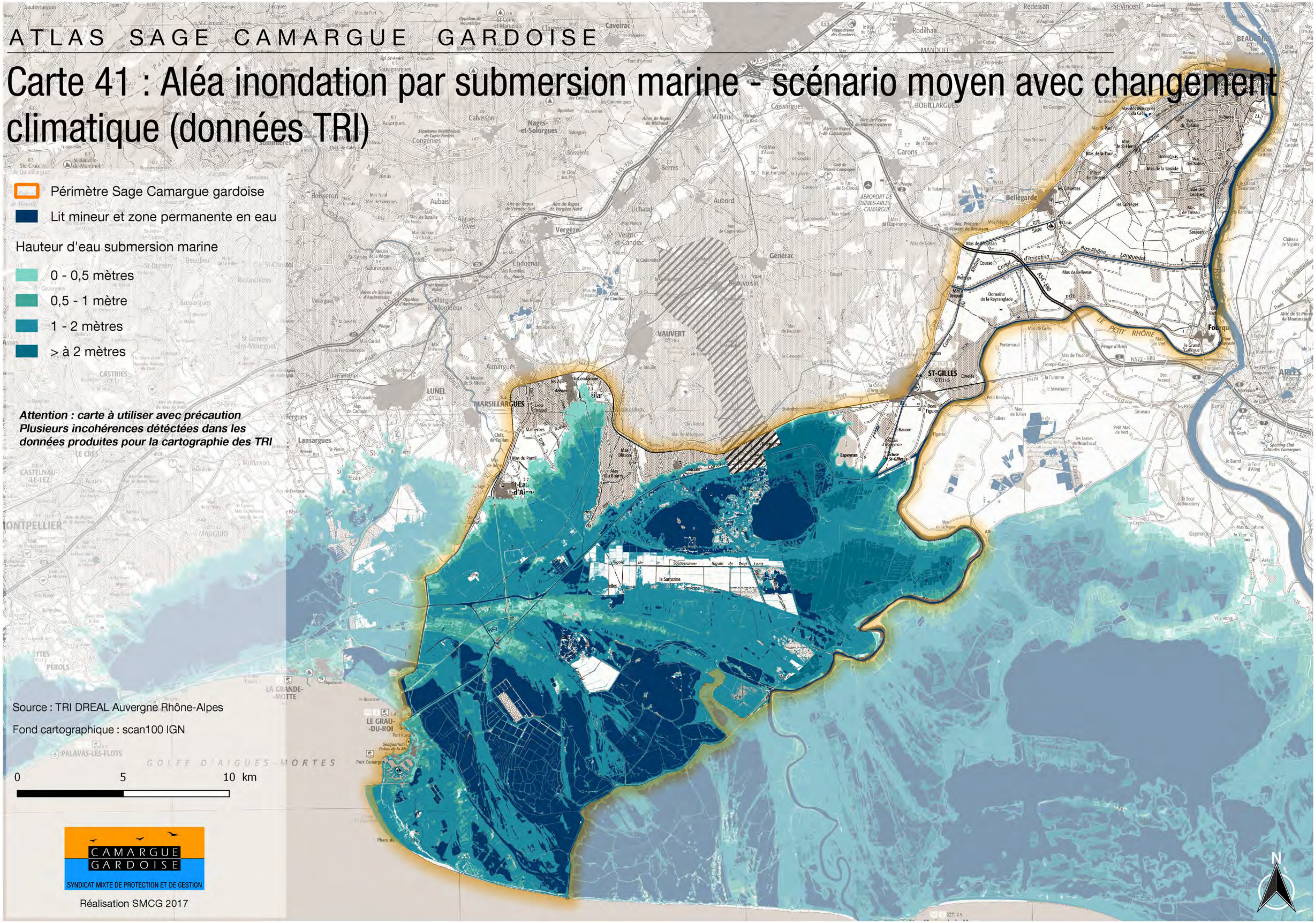

Attention : carte à utiliser avec précaution
Plusieurs incohérences détéctées dans les données produites pour la cartographie des TRI

Source : TRI DREAL Auvergne Rhône-Alpes

Fond cartographique : scan100 IGN

CAMARGUE GARDOISE
SYNDICAT MIXTE DE PROTECTION ET DE GESTION

Réalisation SMCG 2017

ATLAS SAGE CAMARGUE GARDOISE

Carte 42 : Aléa inondation par submersion marine - scénario extrême (source TRI)

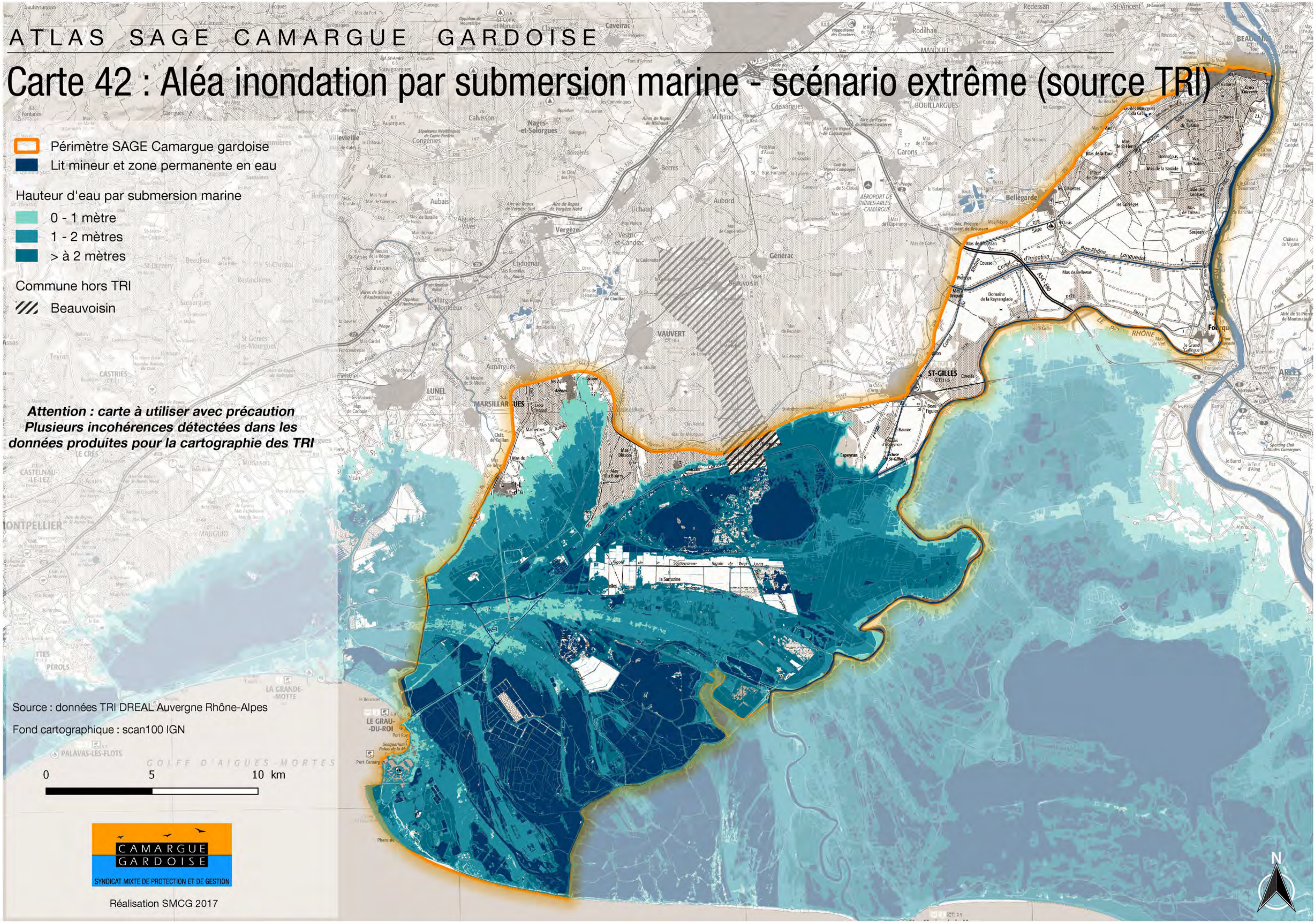

Carte 43 : Aléa inondation par remontée de nappe

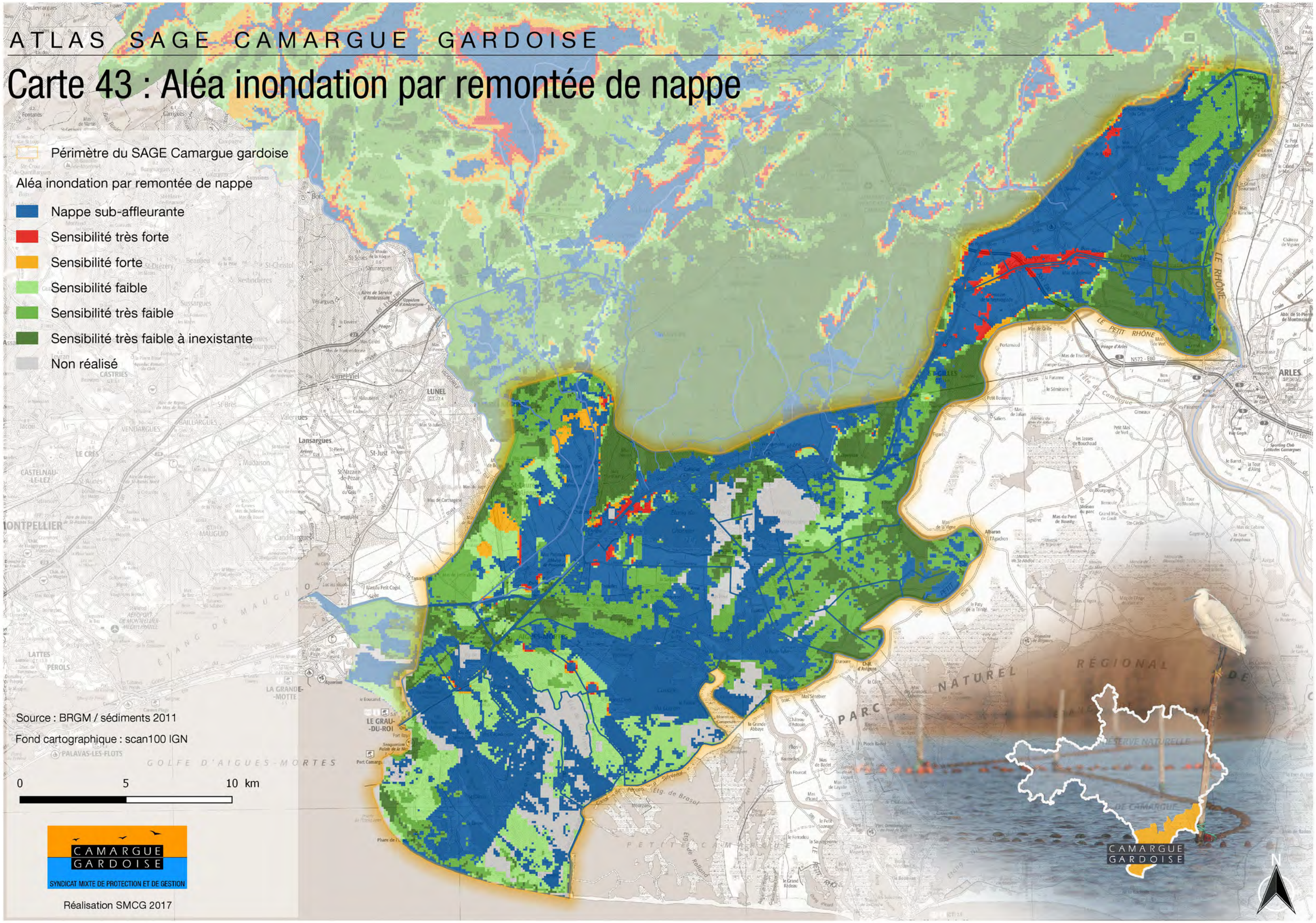

Carte 44 : Principaux enjeux en zone inondable

- Périmètre SAGE Camargue gardoise
- Mairies
- Services operationnels
- Crèches
- Etablissements scolaires
- Etablissements pour personnes âgées
- Campings
- ICPE
- Zone_inondable

Occupation du sol 2012

- Territoires agricoles
- Territoires artificialisés

- Espace en saliculture

Source :CD30 base Noé

Fond cartographique : scan100 IGN

0 5 10 km

CAMARGUE GARDOISE
SYNDICAT MIXTE DE PROTECTION ET DE GESTION

Réalisation SMCG 2017

CAMARGUE GARDOISE

ATLAS SAGE CAMARGUE GARDOISE
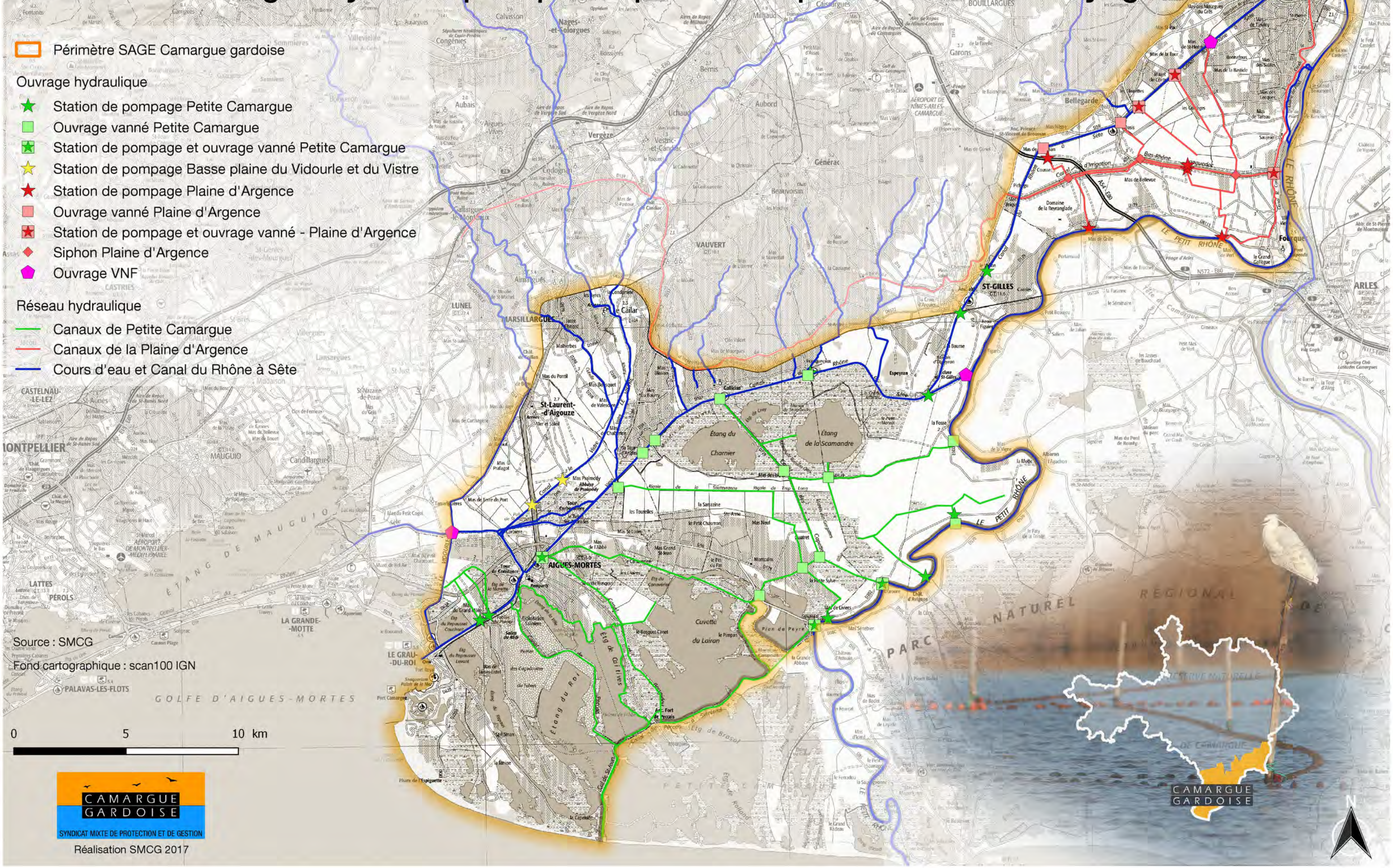
Carte 45 : Ouvrages hydrauliques participant aux opérations de ressuyage