



















SAGE

-  Non démarré - hydrographiques (type de périmètre)
-  Emergence - hydrographiques (type de périmètre)
-  Instruction - hydrographiques (type de périmètre)
-  Elaboration - hydrographiques (type de périmètre)
-  Mis en oeuvre - hydrographiques (type de périmètre)
-  Première révision - hydrographiques (type de périmètre)
-  Non démarré - hydrogéologiques (type de périmètre)
-  Emergence - hydrogéologiques (type de périmètre)
-  Instruction - hydrogéologiques (type de périmètre)
-  Elaboration - hydrogéologiques (type de périmètre)
-  Mis en oeuvre - hydrogéologiques (type de périmètre)
-  Première révision - hydrogéologiques (type de périmètre)

Phase ▲	Nombre	
Non démarré	1	
Émergence	3	
Instruction	4	
Élaboration	97	
Mis en oeuvre	38	
Première révision	35	

0 40 100km