

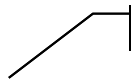
# Milieux aquatiques continentaux

## Repenser les aménagements de cours d'eau (chap 1)




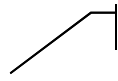
Fiche de lecture

### Le Sdage 2016-2021...




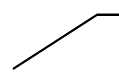
#### Confirme...

- L'obligation pour les Sage d'un plan d'actions (hydromorphologie, continuité) **1C-2 / 1D-4**
- Le principe des mesures compensatoires en cas de création d'ouvrage dans le lit mineur **1D-1**
- L'ordre de priorité des actions de restauration de la continuité (effacement, arasement...) **1D-3**
- Le « taux d'étagement » pour mesurer les altérations liés à la présence d'ouvrages **1C-2** 




#### Précise...

- Les territoires à enjeux :
  - Espace de mobilité / ajout d'une carte des cours d'eau potentiellement concernés **1C-3**
  - Continuité écologique / cours d'eau classés (liste 1 et 2), ZAP pour l'anguille **1D-2**
- Les modalités de création ou de régularisation des plans d'eau **1E-3** 



#### Introduit...

- La possibilité pour les Sage d'identifier zones et actions là où érosion problématique **1C-4**
- La possibilité pour les Sage de suivre l'évolution du taux de fractionnement du milieu **1D-4** 
- Les conditions limitant l'impact hydraulique des ouvrages (débit réservé, surveillance,...) **1C-1**
- Les conditions de franchissement efficace en cas de nouvelle autorisation d'équipement **1D-5**

## Milieux aquatiques continentaux

### Repenser les aménagements de cours d'eau (chap 1)

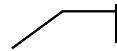
#### Précision de l'impact sur les Sage pour...

	Code disposition	Qui?	Type de disposition
Espace de mobilité	1C-3	Sage	Obligation localisée de la compatibilité, sous réserve de vérification de l'enjeu
Erosion des sols	1C-4	Sage	Possibilité offerte visant un ensemble de problématiques et de territoires
Taux de fractionnement	1D-4	Sage	Possibilité offerte pour mise en évidence des progrès accomplis en matière de continuité

## Milieux aquatiques continentaux

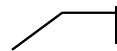
### Préserver et restaurer les têtes de bassin versant (chap 11)

#### Le Sdage 2016-2021...



#### Relaie...

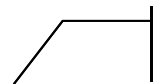
- Le maintien et les précisions apportées au chapitre, l'importance accordée au sujet lors de la consultation sur les questions importantes



#### Précise...

**Chap11 : Intro**

- La notion de « têtes de bassin versant » en introduisant la distinction entre 2 catégories (zone de montagne et autres)



#### Introduit un « ajustement technique »...

- Dans le travail d'inventaire demandé aux Sage (adaptation possible du critère de pente, concertation avec les acteurs du territoire) **11A-1**
- Dans le travail de définition des principes de gestion (secteurs à forts enjeux, concertation avec les acteurs du territoire) **11A-2**

## Milieux aquatiques continentaux

### Préserver et restaurer les têtes de bassin versant (chap 11)

#### Précision de l'impact sur les Sage pour...

	Code disposition	Qui?	Type de disposition
Inventaire	11A-1	Sage	Obligation générale de mise en compatibilité
Hiérarchisation et principes de gestion	11A-2	Sage	Obligation générale de mise en compatibilité