

# Bureau CLE du SAGE Allan

Réunion n°6 – 14 janvier 2014

## Etude diagnostic socio-économique, tendances et scenarios

- Lancement de l'étude
- Méthode et calendrier proposé par Géo-Hyd

## Préparation de la CLE du 6 février 2014

- Validation de l'ordre du jour de la CLE
- Validation de la plaquette de présentation des objectifs
- Présentation des travaux de Géo-Hyd
- Projection du film sur les zones humides réalisé par la DDT90 et point presse

## Préparation de la période post-électorale

- Evolutions de la CLE
- Information des nouveaux représentants

## Questions diverses

- Comité technique Morphologie : contributions à venir
- Courrier à la CAB et à PMA

Bureau n°6 du  
SAGE Allan  
14/01/14

- Etude socio-économique et prospective
- Préparation de la CLE du 6/2/14
- Préparation de la période post-électorale
- Questions diverses



## Etude diagnostic socio-économique, tendances et scénarios

**Marché notifié par l'EPTB à Géo-Hyd le 29 novembre 2013.**

Après recueil des accords de démarrage immédiat de l'ensemble des financeurs

## Plan de financement définitif

Co-financeurs	Taux de financement	Montant de la subvention
Agence de l'eau	50,5 %	50 255 €
EPTB Saône et Doubs	20 %	18 900 €
Conseil régional Franche-Comté	12 %	11 340 €
Conseil général 90	9 %	4 305 €
Conseil général 25		2 700 €
Conseil général 70		1 500 €
CCI 90	8,5 %	1 833 €
CCI 25		1 833 €
CCI 70		1 833 €
CIA 25/90		2 500 €
<b>Total</b>	<b>100%</b>	<b>94 500 €TTC</b>

En rouge :  
Nouveautés depuis le  
26 novembre...

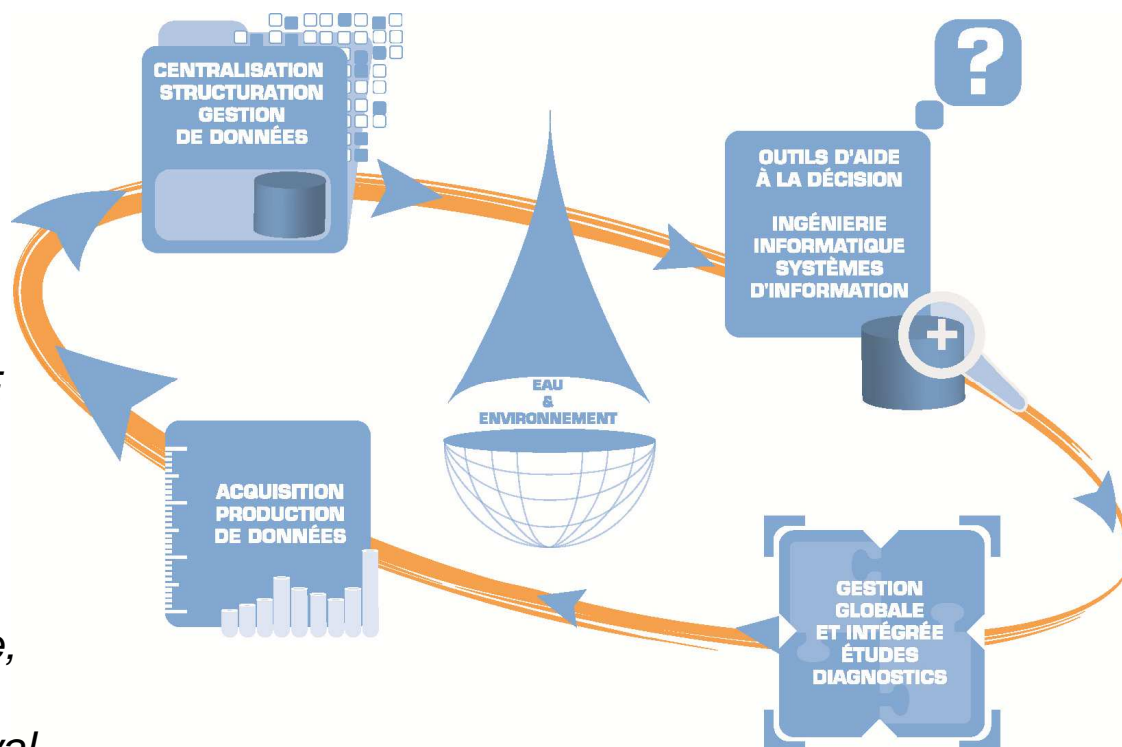
Logos des financeurs à transmettre dès les accords définitifs de subvention.

**Règles d'affichage des logos ?**

Bureau d'études à double compétences « **Environnement et Informatique** »  
30 collaborateurs avec des profils variés, scientifiques et technologiques,  
Investissement sur toute la chaîne de traitement de l'information.

## Equipe de projet

*A. Jacquet*  
*R. Grabowski*  
*J. David*  
*M. Delabre*  
*R. Mouche*

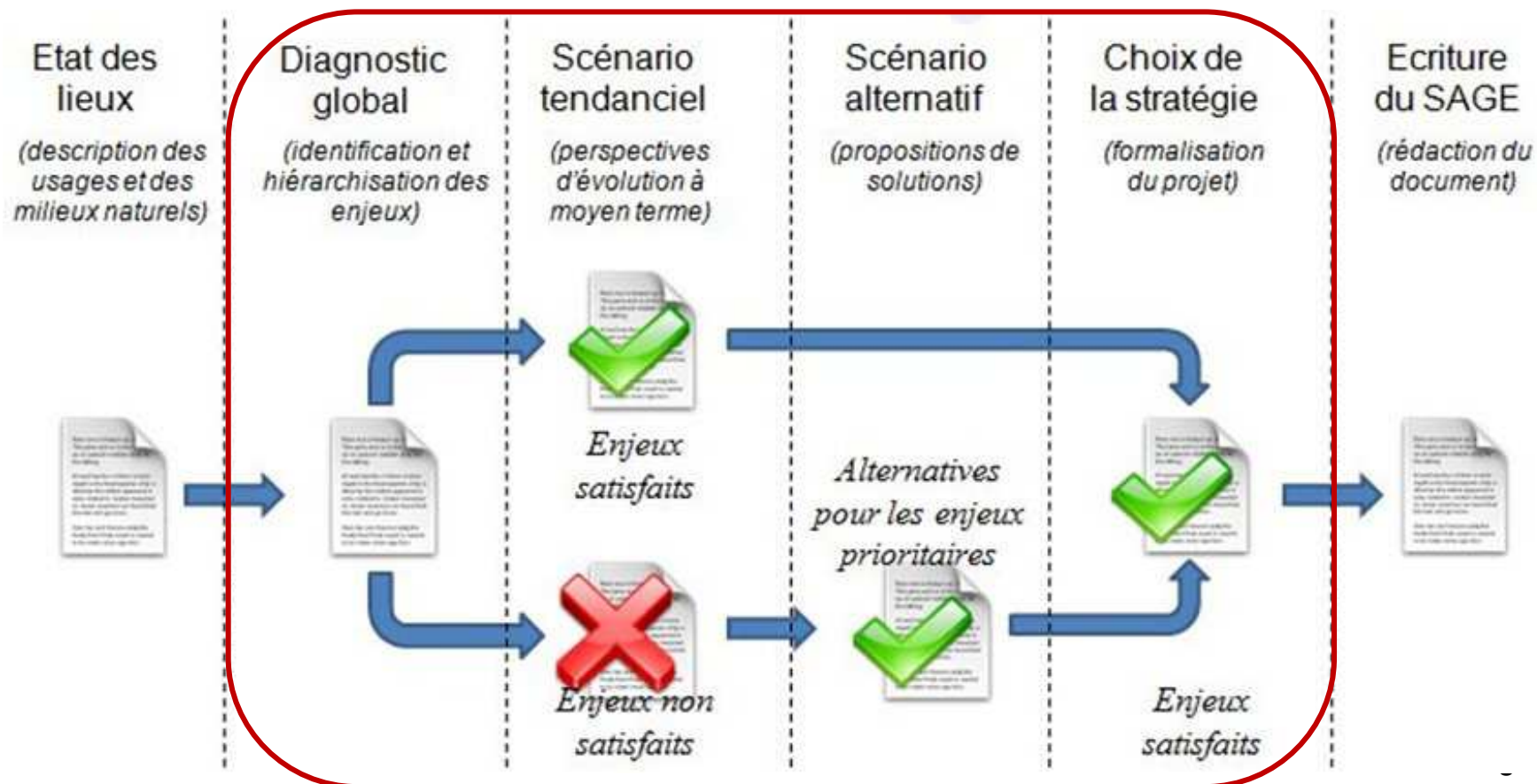


## Références SAGE

*Rance Frémur,*  
*Loiret,*  
*Orge-Yvette,*  
*Estuaire de la Loire,*  
*Allier aval,*  
*Cher amont, Cher aval,*  
*Sauldre,*  
*Sioule, Dore*

# La méthode: Les différentes phases d'élaboration du SAGE

Accompagner les membres de la Commission Locale de l'Eau du SAGE Allan dans l'élaboration de leur projet de territoire jusqu'à la phase de stratégie.



## ✓ Caractérisation socio-économique : des compléments à l'état des lieux

→ En vue de l'étude des tendances :

- **Développement économique** : Poids des différents secteurs d'activités (emplois, chiffres d'affaire, évolutions passées ...)
- **Faire ressortir les usages liés à l'eau** (patrimoine paysager, récréatif, usages économiques ...)

→ Pour assurer la cohérence entre le SAGE et la stratégie locale d'aménagement et de développement du territoire :

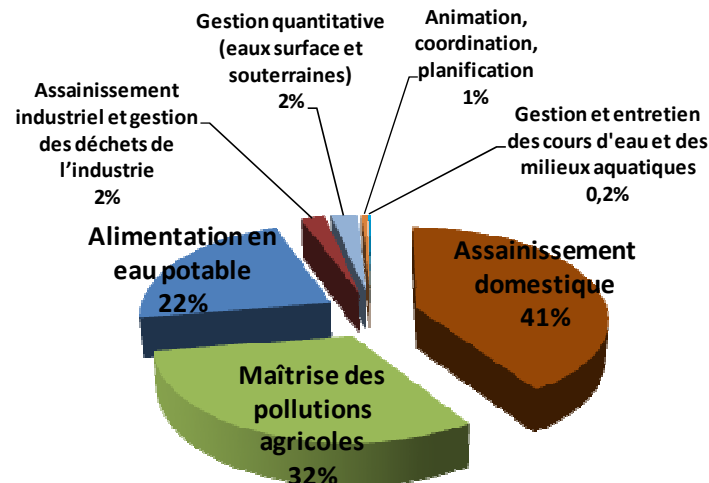
- **Démographie et développement urbain** : synthèse des enjeux identifiés dans les documents d'urbanisme « cadres » : axes d'expansion urbaine, stratégie de développement des zones d'activités, aspects liés à l'eau...

## ✓ Synthèse des dépenses d'investissement liées à l'eau sur les 10 dernières années

- Dégager un ordre de grandeur par grand thème d'action : eau potable, assainissement, gestion des cours d'eau, pollutions agricoles, ...
- Synthèse de l'origine des subventions (Agence de l'Eau, Conseils régionaux et généraux, Etat/Europe)

→ *Objectif : pouvoir mettre en évidence l'évolution des investissements liés à l'eau (ex: tendance actuelle vers plus d'investissement pour la restauration des milieux aquatiques)*

*Exemple*

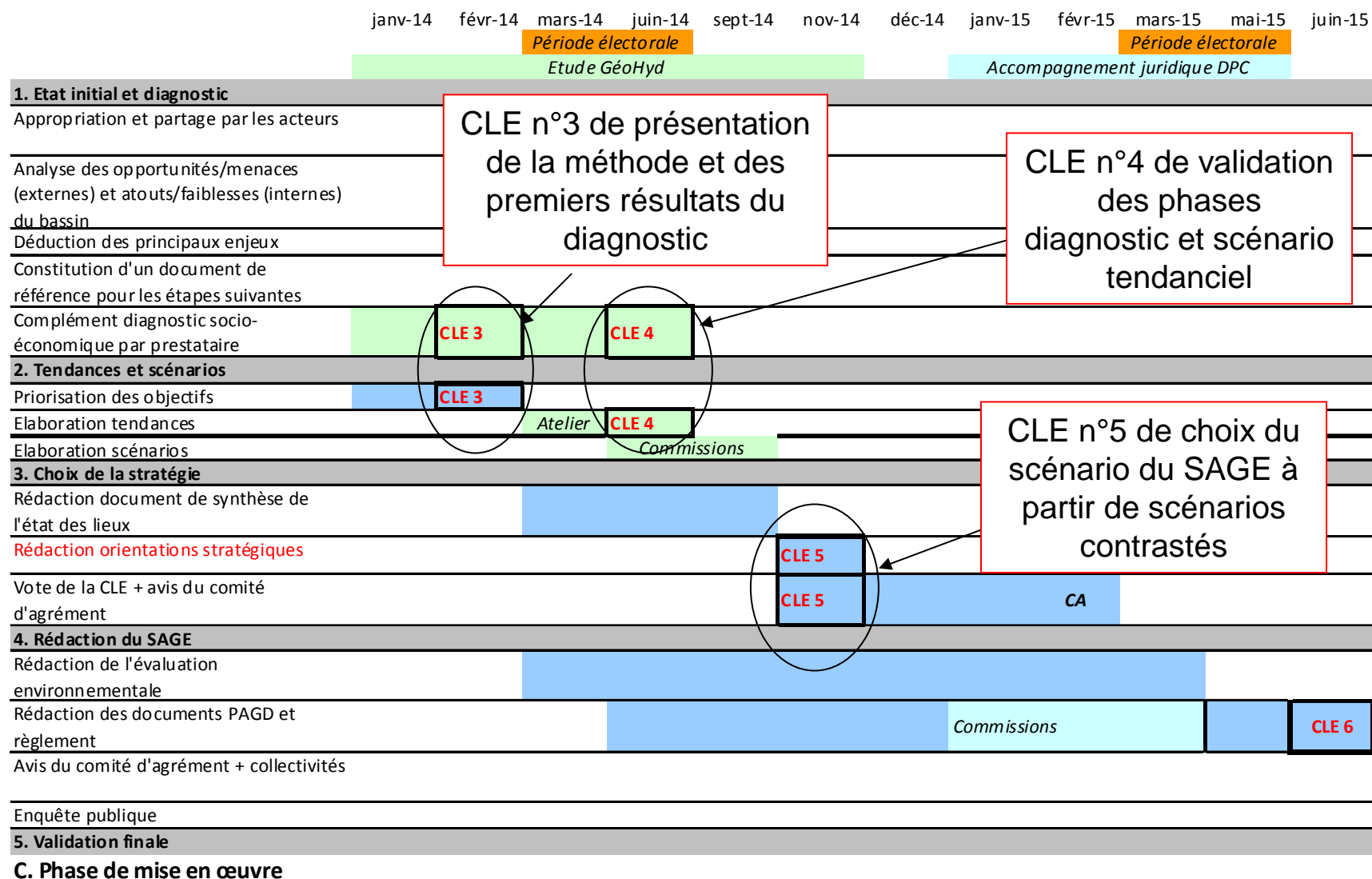




Permettre aux acteurs de s'exprimer sur leur perception de la problématique « eau » et maintenir une forte dynamique de concertation

- **Entretiens individuels** à mener avec les acteurs en phase de diagnostic et scénarios tendanciels pour dresser un bilan des politiques liées à l'eau, passées et actuelles
- **2 inter-commissions en phase de sc. tendanciel et sc. alternatifs**
- **4 commissions thématiques mises en place lors de la phase précédente reconduites en phase de sc. alternatifs:**
  - ✓ Ressource quantitative,
  - ✓ Pollutions et qualité de l'eau,
  - ✓ Inondation,
  - ✓ Morphologie et milieux aquatiques

# Le calendrier de l'étude



## Calendrier

- ✓ Démarrage effectif début janvier
- ✓ L'accompagnement par le bureau d'étude est de 10 mois au total (fin en sept.2014)

	2013		2014				
Phases	Déc.	Janv.	Fév.	Mars <i>Elections</i>	avril	mai	juin
Diagnostic socio-économique		Bureau CLE 6 (14/1)	CLE 3 (6/2) – présentation état avancement diag				
Scénario tendanciel					Inter-commission	Bureau CLE 7	CLE 4 (validation diag et scénario tendanciel) fin juin

## Suivi et validation

- ✓ Cellule d'animation, bureau, commissions, CLE

# Focus sur les travaux du 1<sup>er</sup> semestre 2014

	Fév. 2014	Mars 2014	Avril 2014	Mai 2014	Juin 2014	Juil. 2014
Réunions	<b>CLE n°3 (6/2/14)</b> Validation des objectifs déclinés en mesures	<b>Elections</b>	Ateliers techniques avec Géo-Hyd	<b>Bureau n°7</b>	<b>Réunion d'infos nouveaux représentants</b> <b>CLE n°4 (fin juin)</b>	Commissions avec Géo-Hyd
Etude socio-éco.	Présentation CLE méthode et 1 <sup>ers</sup> élts diagnostic Entretiens d'acteurs		<b>Atelier sur scénario tendanciel</b>		Validation CLE diag. socio-éco. + scénario tendanciel	<b>4 commissions sur scénarios contrastés (ateliers sur 2 jours juillet)</b>
Elaboration du SAGE	Déclinaison des objectifs en mesures / évaluation environnementale					
		<b>Rencontre d'acteurs – réunions techniques</b>	Désignation et arrêté CLE Réunion CAB-PMA-SAGE / AEP			Commissions : avis sur 1 <sup>ères</sup> mesures <sub>12</sub>

# Les premiers travaux de Géo-Hyd



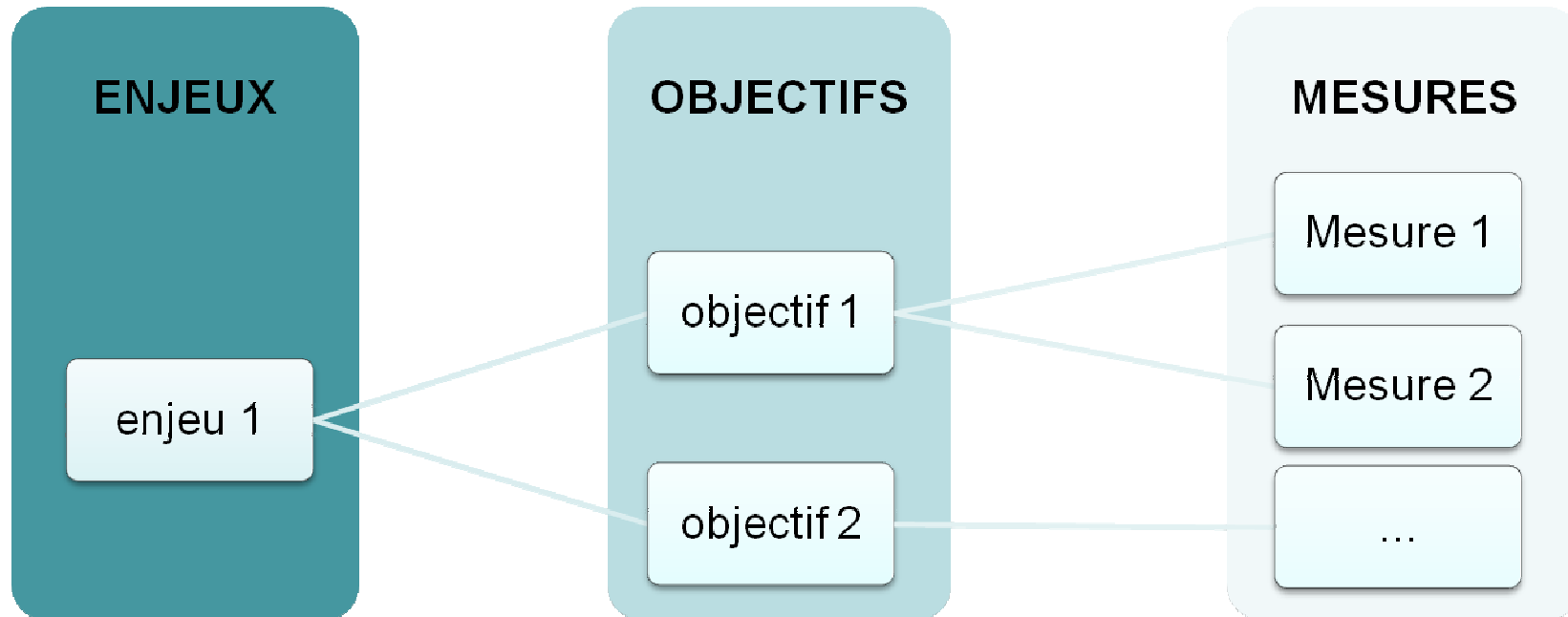
Mois de décembre 2013 :

Transmission des travaux des commissions et du bureau à Géo-Hyd

Aujourd'hui :

Proposition de réorganisation du travail pour plus de lisibilité et de cohérence

# Les premiers travaux : Structuration des enjeux, objectifs, mesures



- **Thèmes / orientations principales**
- **Affichage stratégique des priorités**
- **Nombre restreint (<10)**

- **Résultat que l'on veut atteindre**
- **Précis et mesurable (indicateurs)**
- **Nombre limité (10-20)**

- **Moyens d'atteindre l'objectif**
- **Constituent le plan d'actions**
- **Nombre variable (40-70)**

# Les premiers travaux : Structuration des enjeux, objectifs, mesures



Présentation et échanges autour du document distribué en séance:

- ✓ **Restructuration de l'arborescence** (diapo. précédente)
- ✓ **Première proposition de hiérarchisation des enjeux**
- ✓ **Fusion de certaines mesures**  
Ex: « Informer les populations » avec « Etablir une culture du risque avant que le phénomène arrive et diffuser les possibilités de protection contre les épisodes fréquents d'inondation »
- ✓ **Redistribution de certaines mesures**  
Ex: « Respecter ou tendre vers les débits minimums biologiques des cours d'eau » propre à l'enjeux milieux
- ✓ **Reformulation**  
Ex: « Préserver et restaurer les cours d'eau, en particulier en matière de morphologie et de continuité » en remplacement de « atteindre le bon état écologique »; Cf. liste de mesures
- ✓ **Proposition de nouvelle mesure pour compléter l'existant**  
Ex: Assurer le portage et le suivi du SAGE, mesure sur les AAC...
- ✓ **Cette base de travail en construction pourra évoluer jusqu'à la phase d'écriture du SAGE**

Bureau n°6 du  
SAGE Allan  
14/01/14

- Etude socio-économique et prospective
- Préparation de la CLE du 6/2/14
- Préparation de la période post-électorale
- Questions diverses



## Préparation de la CLE du 6 février 2013



**Prochaine CLE fixée au jeudi 6 février 2014, à 17h  
dans la grande salle du Conseil général du Territoire de Belfort**

Proposition d'ordre du jour :

1. Rappel du rôle du SAGE et de ses étapes d'élaboration
2. Présentation des travaux des commissions thématiques d'octobre 2013 et validation des objectifs et mesures déclinant les enjeux du SAGE Allan (voir plaquette projet)
3. Etude « Diagnostic socio-économique, tendances et scénarios » : Méthodologie, calendrier et premiers résultats du diagnostic socio-économique (par le prestataire Géo-Hyd)
4. Validation des travaux du comité technique et rappel des conclusions de l'étude volumes prélevables
5. Projection du film sur les zones humides réalisé par la DDT90 (10 premières minutes)
5. Calendrier prévisionnel et préparation de la période postélectorale
6. Questions diverses

Comme validé lors du précédent bureau, **une plaquette « présentation des objectifs »** a été travaillé avec le service communication, elle :

- synthétise les travaux des commissions d'octobre 2013 et la déclinaison des enjeux transversaux du précédent bureau de la CLE.
- sera soumis à validation de la CLE et servira de support pour les commissions suivantes.

→ **Validation de la forme**

→ **Validation du contenu** (cf discussion préalable sur la reformulation des objectifs proposée par Géo-Hyd)

## Point presse

Comme validé sur le principe lors du précédent bureau, **proposition de point presse** avec :

- Mme Forcinal, Présidente de la CLE
  - Monsieur le Préfet du 90 en charge du suivi du SAGE Allan
  - **les 3 vice-présidents ?**
- Horaire : 16h (juste avant la CLE n° 3)
- Fourniture des éléments pour le dossier de presse : EPTB
- Préparation du dossier de presse et contacts presse : Préfecture

Film Zones humides (réalisé par la DDT90)

## **Proposition de projection :**

- des 10 premières minutes (durée totale = 30 min)
- après les validations et avant la présentation du calendrier et des prochaines échéances

Bureau n°6 du  
SAGE Allan  
14/01/14

- Etude socio-économique et prospective
- Préparation de la CLE du 6/2/14
- Préparation de la période post-électorale
- Questions diverses



## Préparation de la période post-électorale

**- Remerciements**, lors de la CLE du du 6 février, des élus dont le mandat à la CLE ne sera pas renouvelé après les élections

→ pot convivial après la CLE n° 3

**- Accueil** des nouveaux membres après les élections

→ Désignation des nouveaux représentants (à anticiper pour permettre la tenue d'une CLE fin juin 2014)

→ Organisation d'une ou de réunion(s) d'information préalablement à cette CLE n° 4 pour les nouveaux représentants : accord de principe ?  
Date(s) et lieu(x) à préciser après les élections

Bureau n°6 du  
SAGE Allan  
14/01/14

- Etude socio-économique et prospective
- Préparation de la CLE du 6/2/14
- Préparation de la période post-électorale
- Questions diverses



## Questions diverses

## Rôle et intérêts

Délimitation des tronçons prioritaires de restauration morphologique et partage du diagnostic en réunion de commission (le 30/11)

Contribution supplémentaire de certains acteurs (PMA)

→ Question posée aujourd'hui de l'évolution de ce comité technique :

- en terme de mandat pour l'assistance future aux maîtres d'ouvrages (cf demande de l'AE)
- en terme de composition (cf demande de la CCST)

## Proposition

Etant donné la nécessité de recherche au préalable des maîtres d'ouvrages

→ **Suspension** de ce comité technique pour le moment

→ Animation au 1<sup>er</sup> semestre 2014 par les chargées de mission SAGE auprès des différents acteurs concernés (travail sur un CCTP type pour étude avant-projet)

→ Réponse à la CCST : proposition de rencontre

→ Bilan lors d'un bureau de la CLE à l'automne 2014.

Remarques / Validation ?

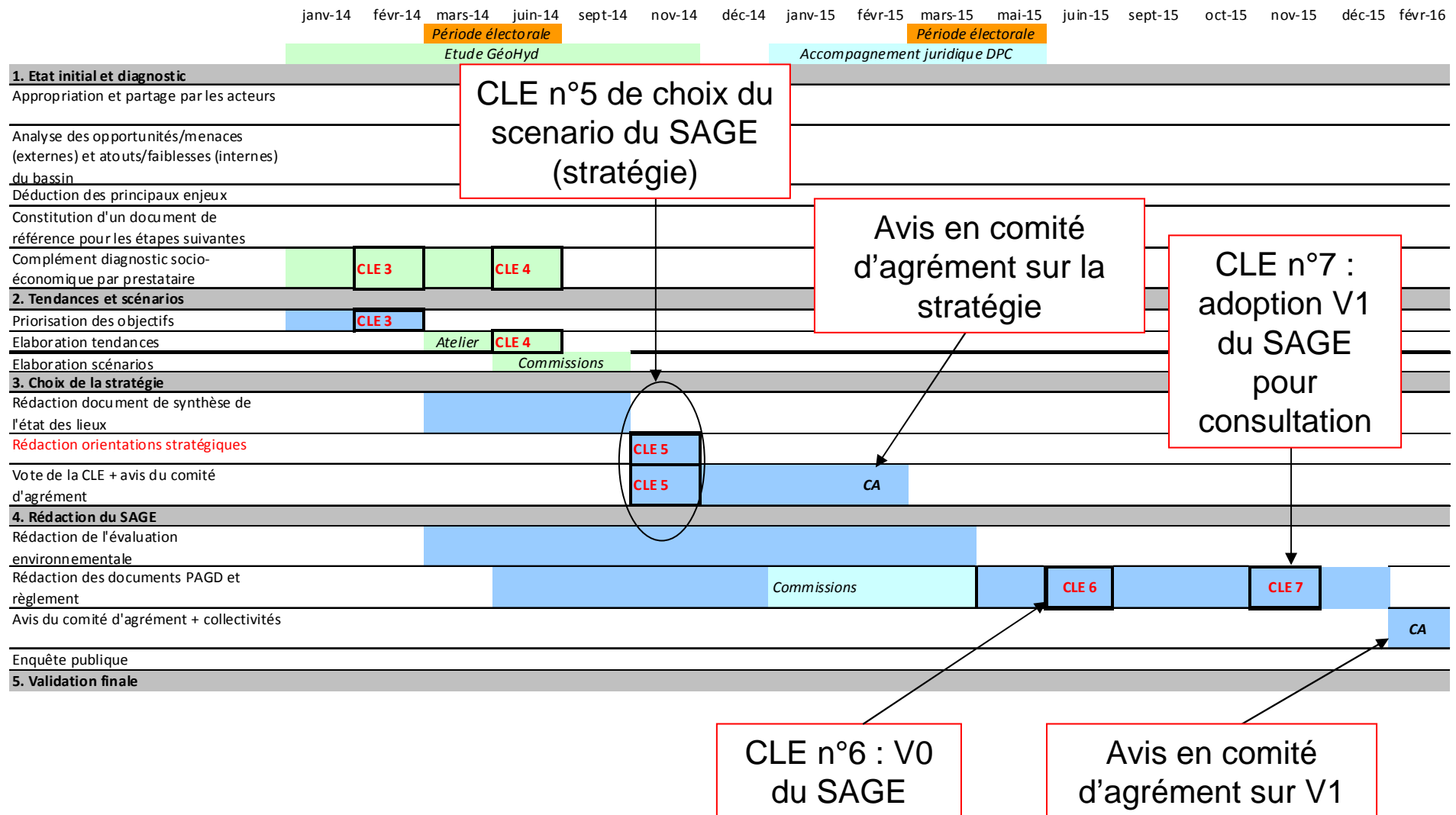
## Pour information

Suite aux discussions lors du dernier bureau,

**Envoi d'un courrier** le 8 janvier aux présidents de la CAB et de PMA pour attirer l'attention des élus sur l'importance de la recherche de ressources de substitution sur le sous-bassin de la Savoureuse, également soulignée par l'Etude Volumes prélevables (EVP) de l'AE.



# Le calendrier d'élaboration du SAGE



Merci pour votre attention



## CONTACT

Marie-laure BERTHOMMÉ et Claire CROCHET-DAMAIS

Animatrices SAGE Allan

EPTB Saône et Doubs

Adresse postale : 220 rue du Km 400 71000 MACON

Adresse physique : 39 Faubourg de Montbéliard 90000 BELFORT

Tél. 03 84 90 93 29 / 07 77 84 00 90

[sage.allan@eptb-saone-doubs.fr](mailto:sage.allan@eptb-saone-doubs.fr)