Etat des lieux
du SAGE Argoat-Trégor-Goëlo

Atlas cartographique de l'état des lieux - diagnostic

SCE
AMENAGEMENT & ENVIRONNEMENT
aménagement & environnement
5, avenue Augustin-Louis Cauchy
B.P. 10703 - 44307 Nantes Cedex 3
Email : sce@sce.fr - www.sce.fr
Tél : 02.40.68.51.55
Fax : 02.40.68.79.43

Juillet 2011

ATLAS CARTOGRAPHIQUE

Atlas cartographique de l'état des lieux - diagnostic

Données générales et présentation du bassin versant

I. Organisation administrative et démographie

1 Découpage administratif
2 Communautés de communes et Pays
3 Schémas de cohérence territoriale (SCOT)
4 Loi Littoral
5 Population

II. Milieux physiques

6 Topographie
7 Géologie
8 Sous bassins hydrographiques
9 Occupation des sols
10 Densité de bocage
11 Masses d'eau souterraines
12 Masses d'eau superficielles

Qualité physico-chimique des eaux et hiérarchisation des sources

I. Principaux foyers de pollution

13 Assainissement collectif : Stations d'épuration
14 Gestion de l'assainissement non collectif
15 Avancement du diag des assainissements non collectifs
16 Dispositifs d'assainissement non collectifs non conformes
17 Avancement des Schémas Directeurs d'Assainissement Pluvial
18 ICPE (industries)
19 Carrières
20 Surface agricole utile
21 Productions agricoles végétales
22 ICPE (exploitations agricoles)
23 Agriculture : Cheptel bovins
24 Agriculture : Cheptel porcins
25 Agriculture : Volailles
26 Piscicultures
27 Sites et sols potentiellement pollués

II. Objectifs environnementaux

28 Objectifs environnementaux : Cours d'eau
29 Objectifs environnementaux : Eaux souterraines
30 Objectifs environnementaux : Eaux cotières et estuariennes

III. Réseaux de suivi de la qualité

31 Réseaux de suivi des eaux superficielles
32 Réseau de suivi des eaux souterraines

IV. Azote dans les eaux superficielles

33 Qualité des eaux superficielles : ammonium
34 Qualité des eaux superficielles : nitrites
35 Qualité des eaux superficielles : nitrates

V. Phosphore et eutrophisation dans les eaux superficielles

36 Qualité des eaux superficielles : Orthophosphates
37 Qualité des eaux superficielles : Phosphore total

VI. Matières organiques dans les eaux superficielles

38 Carte Bilan oxygène et ses 4 paramètres des eaux superficielles

VII. Phytosanitaires dans les eaux superficielles

39 Qualité des eaux superficielles : Produits phytosanitaires

VIII. Eaux souterraines

40 Qualité des eaux souterraines : Nitrates
41 Qualité des eaux souterraines : Produits phytosanitaires

Qualité des milieux aquatiques et zones humides

I. Qualité physique et continuité

42 Hydromorphologie : réseau d'évaluation des habitats
43 Qualité des eaux de surface : Indice biologique diatomée (IBD)
44 Qualité des eaux de surface : Indice biologique global normalisé (IBGN)
45 Qualité des eaux de surface : Indice poisson rivière (IPR)
46 Qualité des eaux de surface : Indice biologique macrophytique en rivière (IBMR)
47 Réservoirs biologiques
48 Ouvrages hydrauliques : franchissabilité saumon atlantique
49 Ouvrages hydrauliques : franchissabilité anguilles

II. Zones humides

50 Etat d'avancement de l'identification des zones humides

III. Autres milieux et espèces remarquables

51 Zones d'inventaire écologique
52 Espaces remarquables protégés
53 Présence de la loutre

Satisfaction des usages littoraux

54 Capacité d'accueil touristique
55 Classement des zones de production conchylicole
56 Localisation des ports et mouillages
57 Qualité des eaux de baignade
58 Activités nautiques de loisir

Satisfaction des besoins d'approvisionnement en eau

59 Bassins versants en contentieux
60 Prélèvements de la ressource en eau
61 Localisation des captages AEP et état d'avancement de la procédure
62 Eau potable : unités de production
63 Eau potable : unités de distribution

Inondation - Submersion

64 Inondations et submersions : Plans de prévention des risques inondation
65 Inondations et submersions : Vulnérabilité au risque submersion
66 Inondations et submersions : Arretés d'inondation

ATLAS CARTOGRAPHIQUE

Juillet 2011

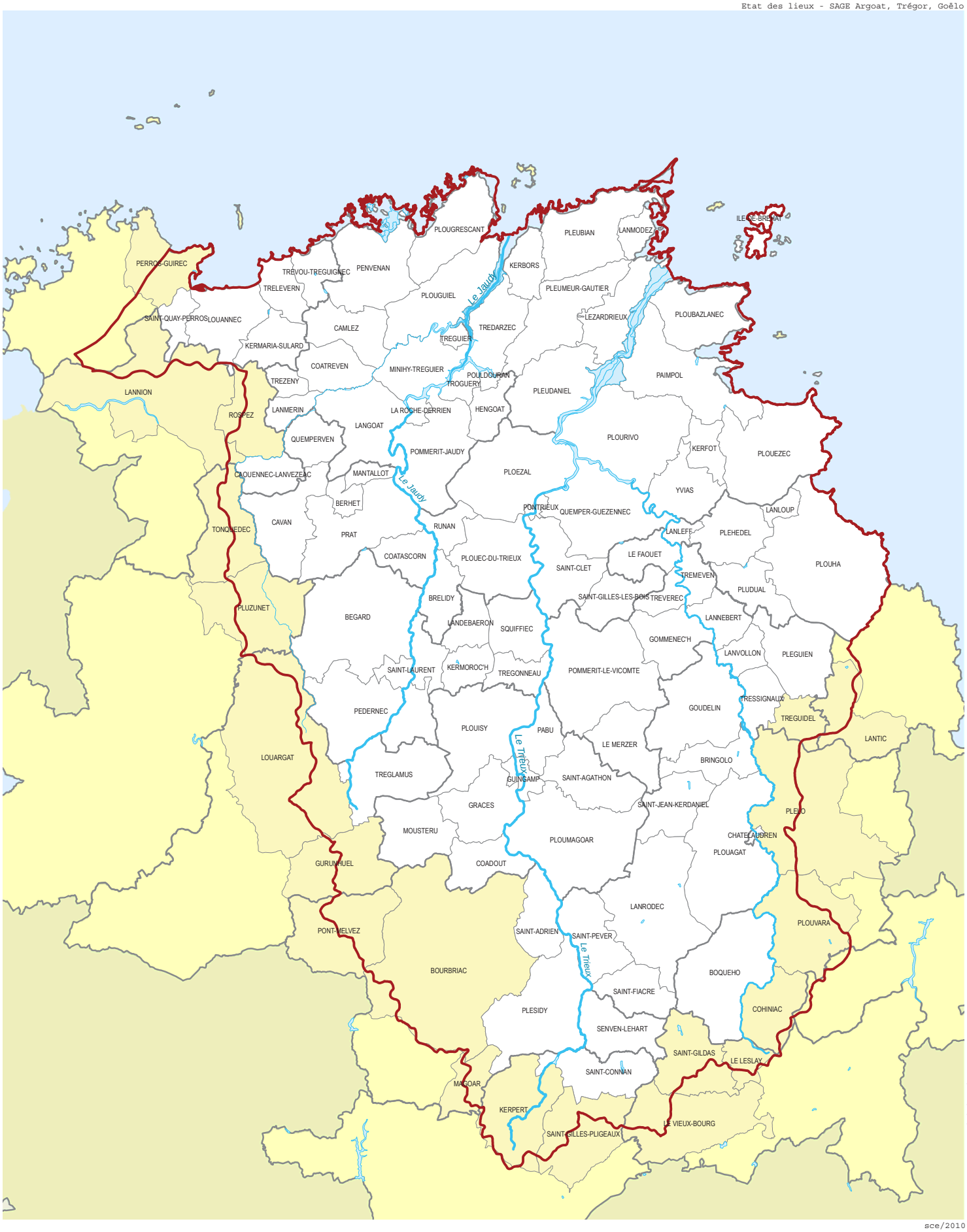

10263A_CRO_1.1.1_Délimitations.mxd_201010

sce/2010

Découpage administratif

Délimitations

SAGE	Cantons	Communes
		entièrement contenue dans le SAGE
		partiellement contenue dans le SAGE

sources, références :
BD Carthage, 2006

N

0 2 4 km

échelle : 1/200 000ème

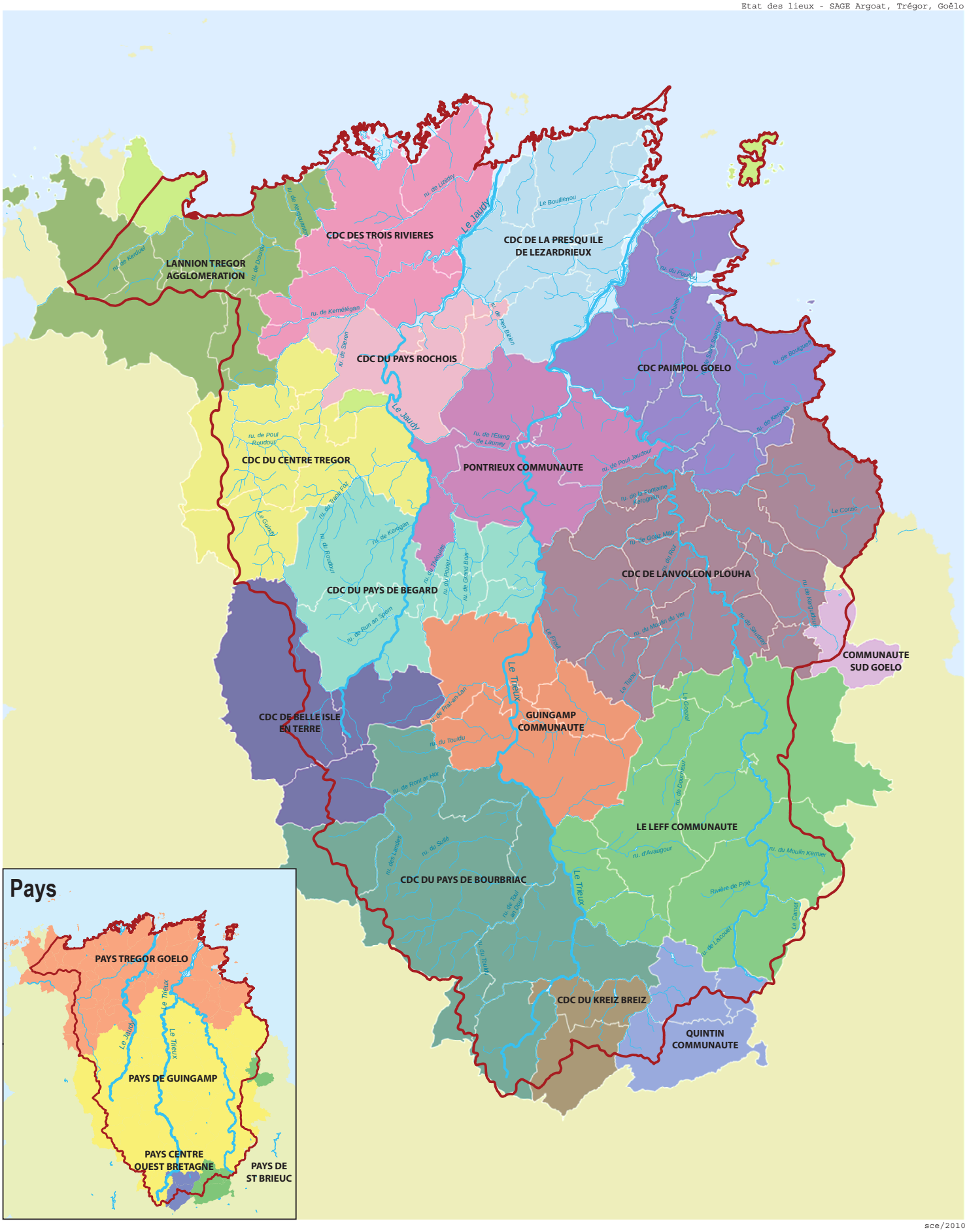

sce/2010

10263A_CRO_1.1.2_ComCom et Pays.mxd_oct2010

Communautés de communes

Délimitations

SAGE | Communes | Communautés de communes (colorisation par CC)

sources, références :
BD Carthage, 2006
SAGE ATG

N

0 2 4 km

échelle : 1/200 000ème

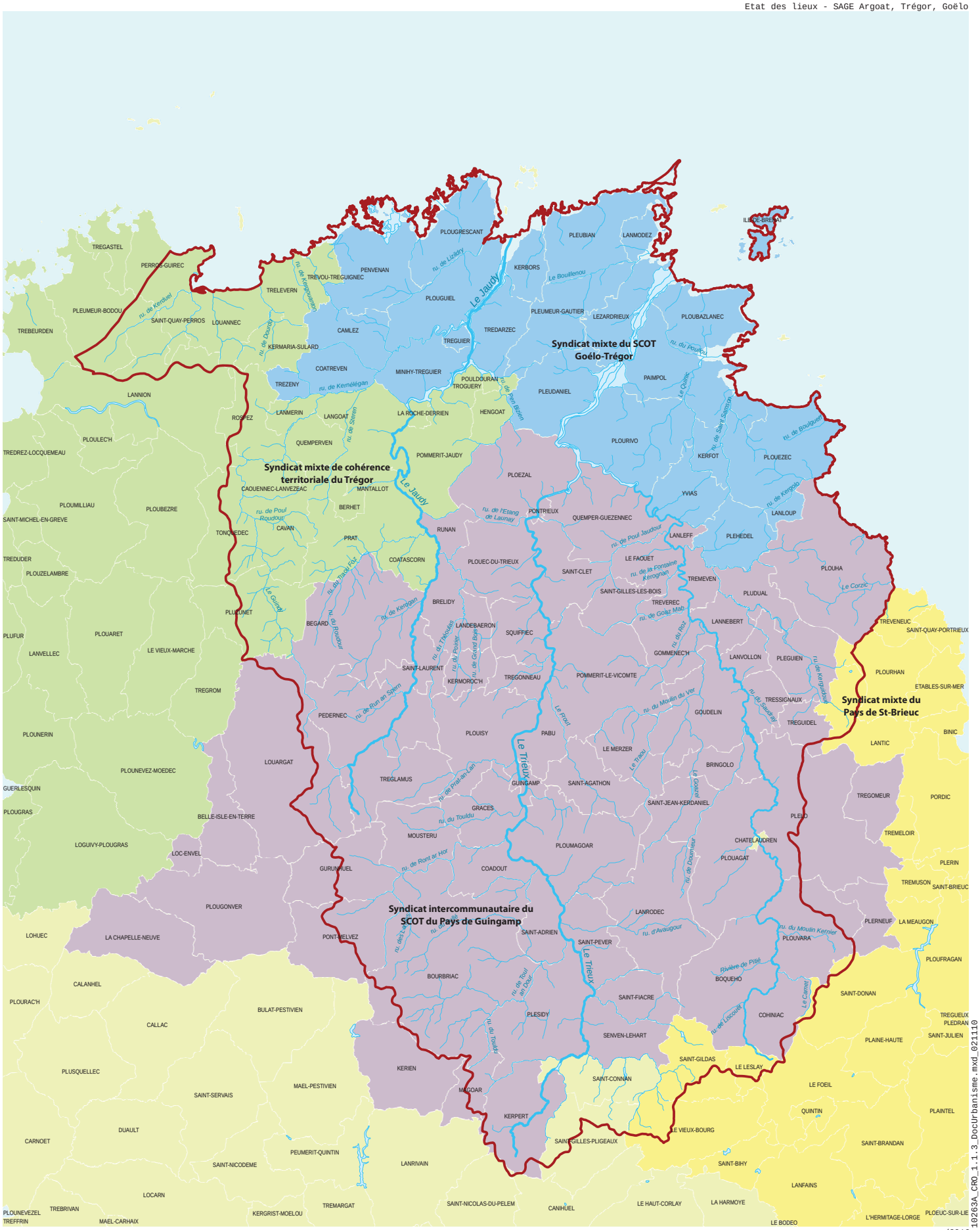

Schémas de cohérence territoriale (SCOT)

Délimitations

SAGE

Structures porteuses des SCOT :

(colorisation des communes par structure)

sources, références :
BD Carthage, 2006
CAD22, Juin 2009

N

0 2 4 km

échelle : 1/200 000ème

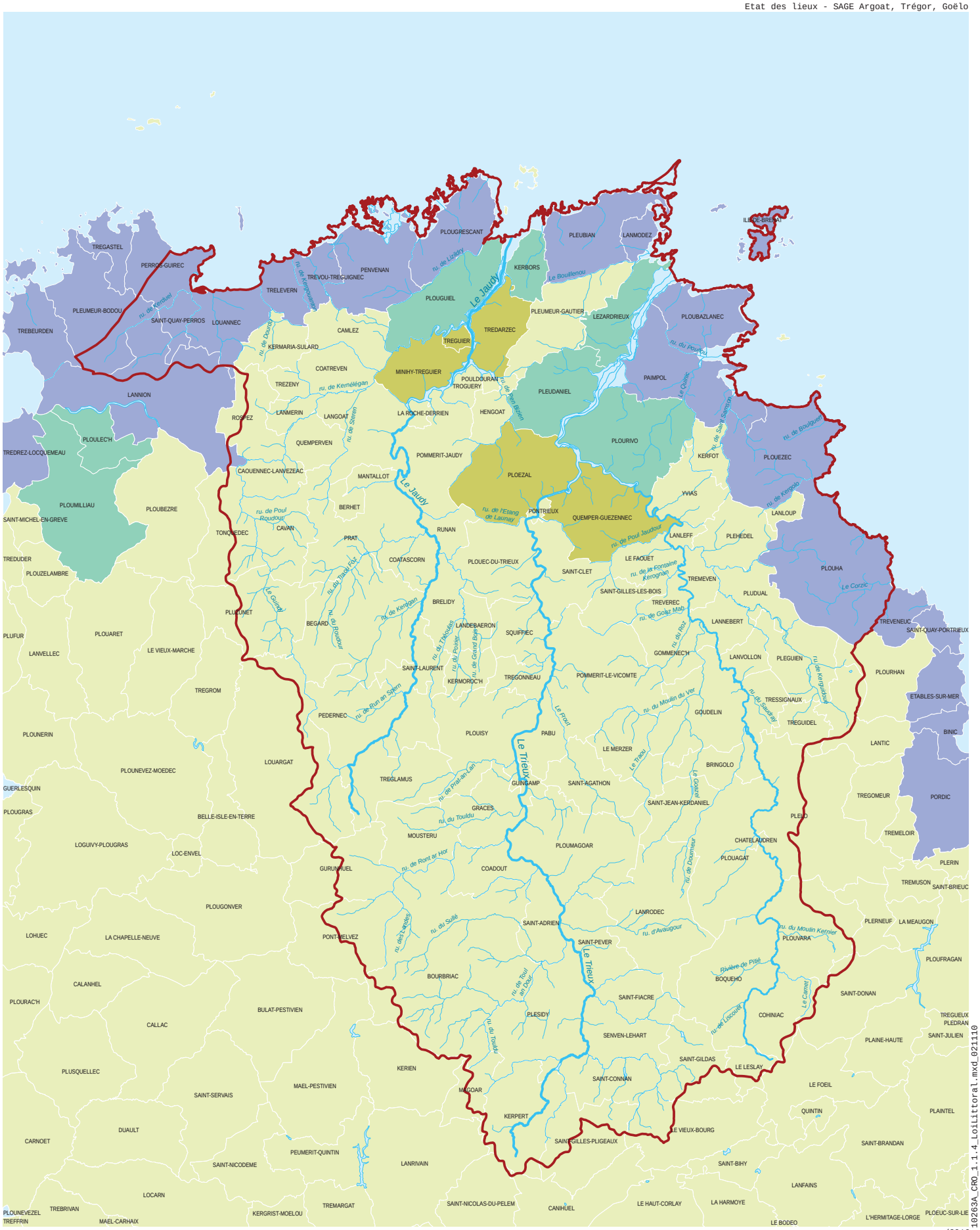

sce/2010

Communes concernées par la Loi littoral

Délimitations

SAGE

- Comm. riveraines des mers et océans
- Comm. riveraines d'estuaires - Décret de mars 2004
- Comm. riveraines d'estuaires - Loi de Janvier 1986

sources, références :
BD Carthage, 2006
DIREN Bretagne

N

0 2 4 km

échelle : 1/200 000ème

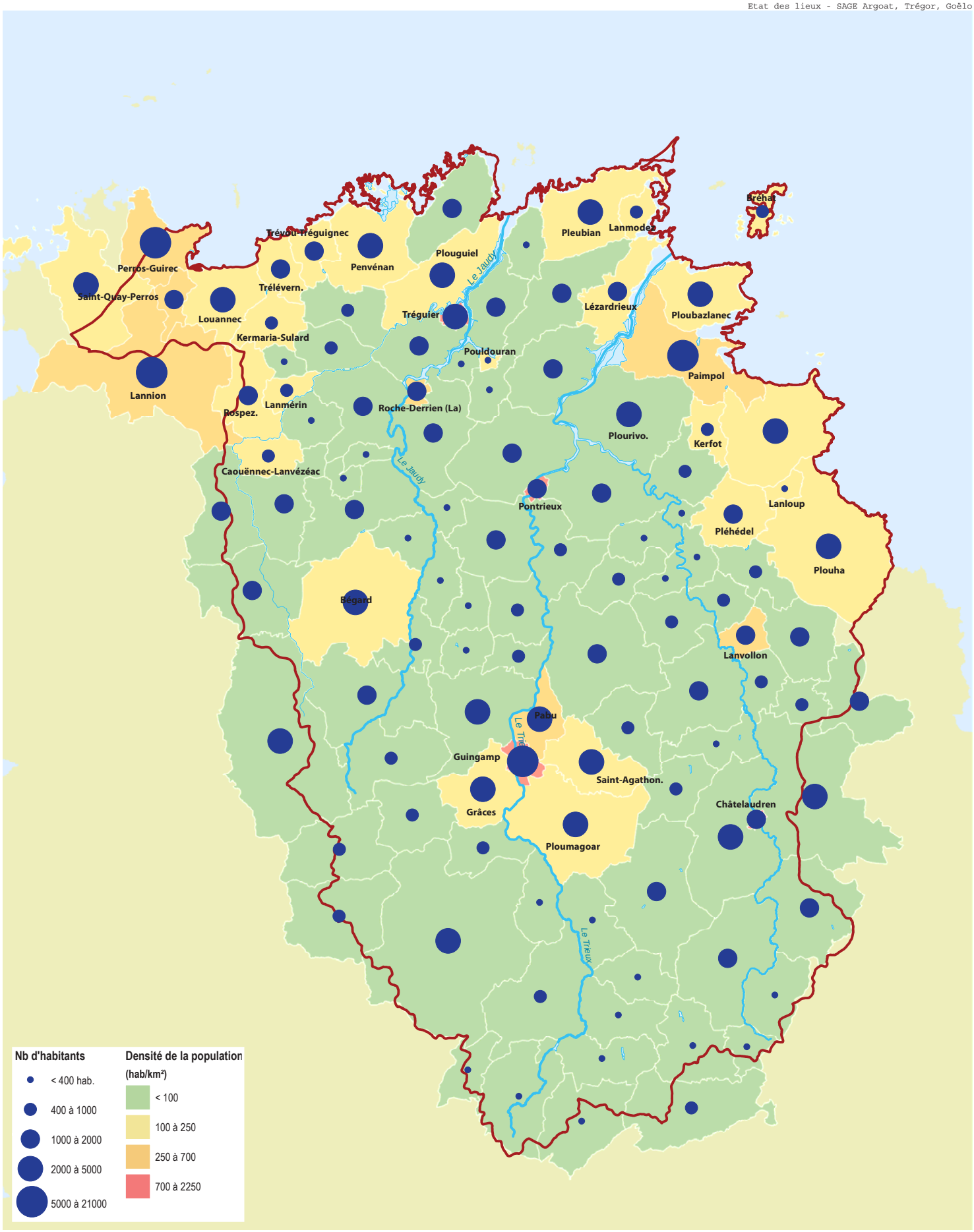

10263A_CRO_1.1.3_Population.mxd_oct2010

sce/2010

Population résidente

(recensement 2007)

Délimitations

SAGE

Communes

sources, références :
BD Carthage, 2006
CAD 2007

N

0 2 4 km

échelle : 1/200 000ème

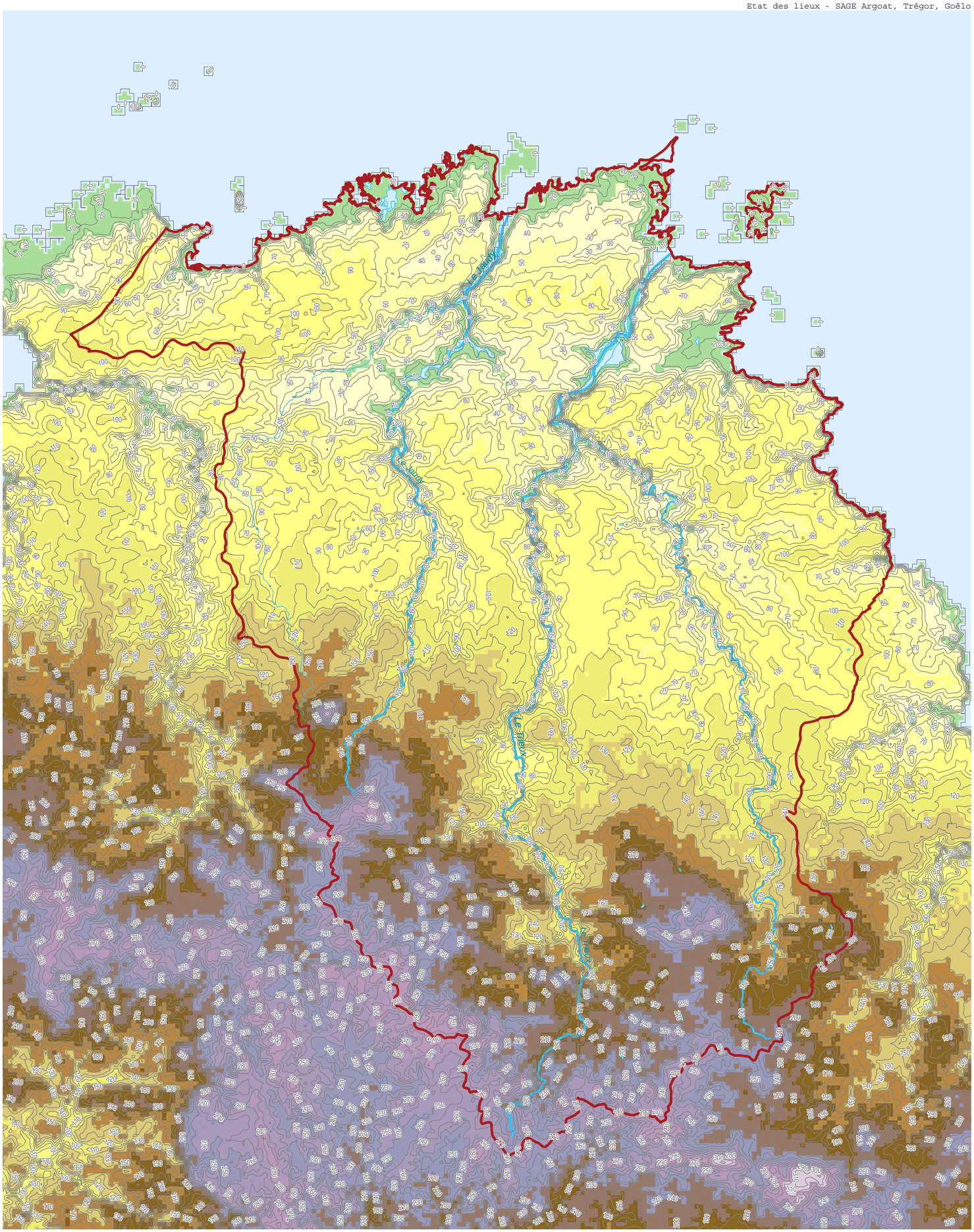

10263A_CRO_1.2.1_Topographie.mxd_jan2011

sce/2011

Topographie

Délimitations

SAGE

sources, références :
BD Carthage, 2006
BD alti

N

0 2 4 km

échelle : 1/200 000ème

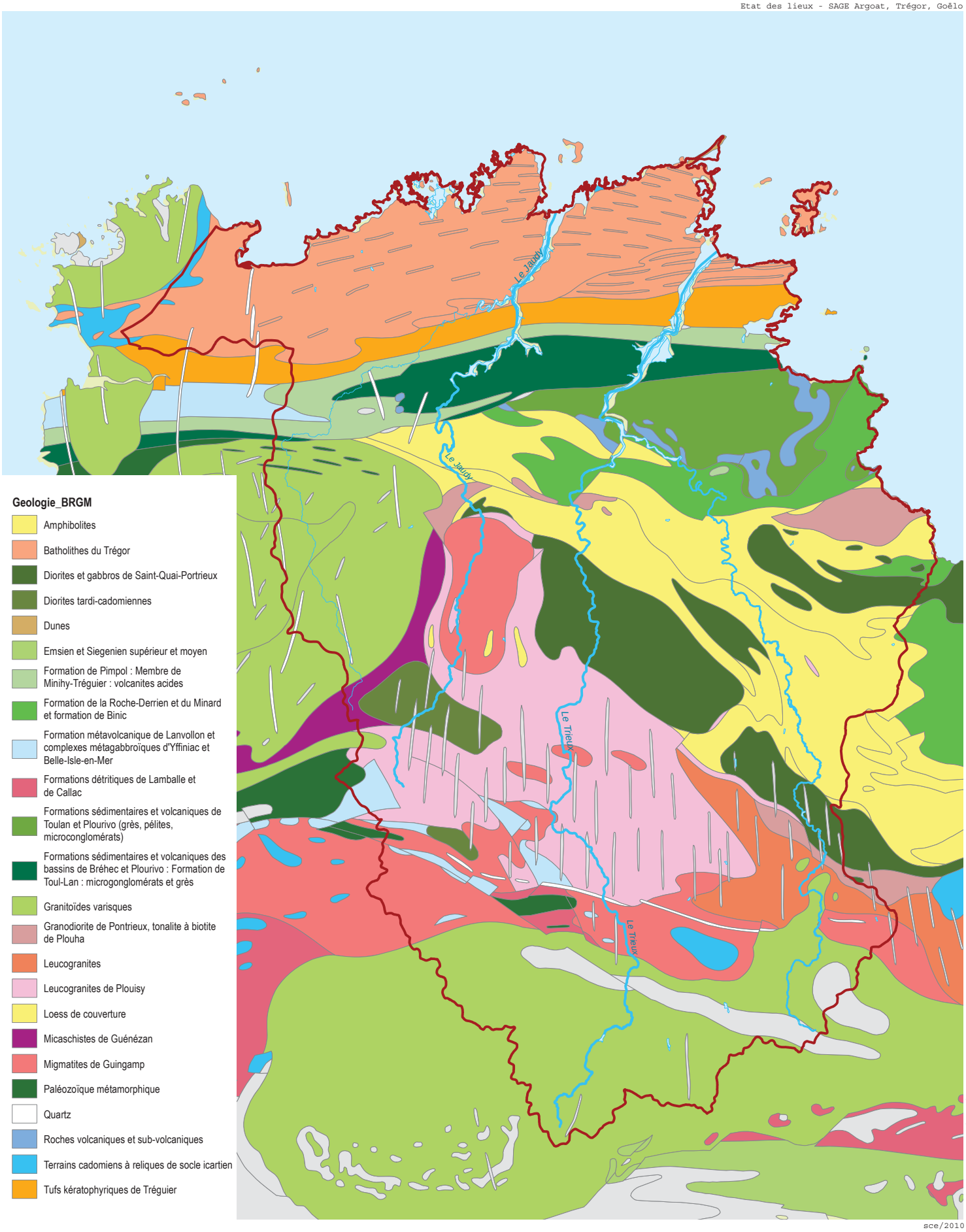

Géologie

Délimitations

SAGE

sources, références :
BD Carthage, 2006
Carte géologique synthétique au 1/250 000 - BRGM 2009

N

0 2 4 km

échelle : 1/200 000ème

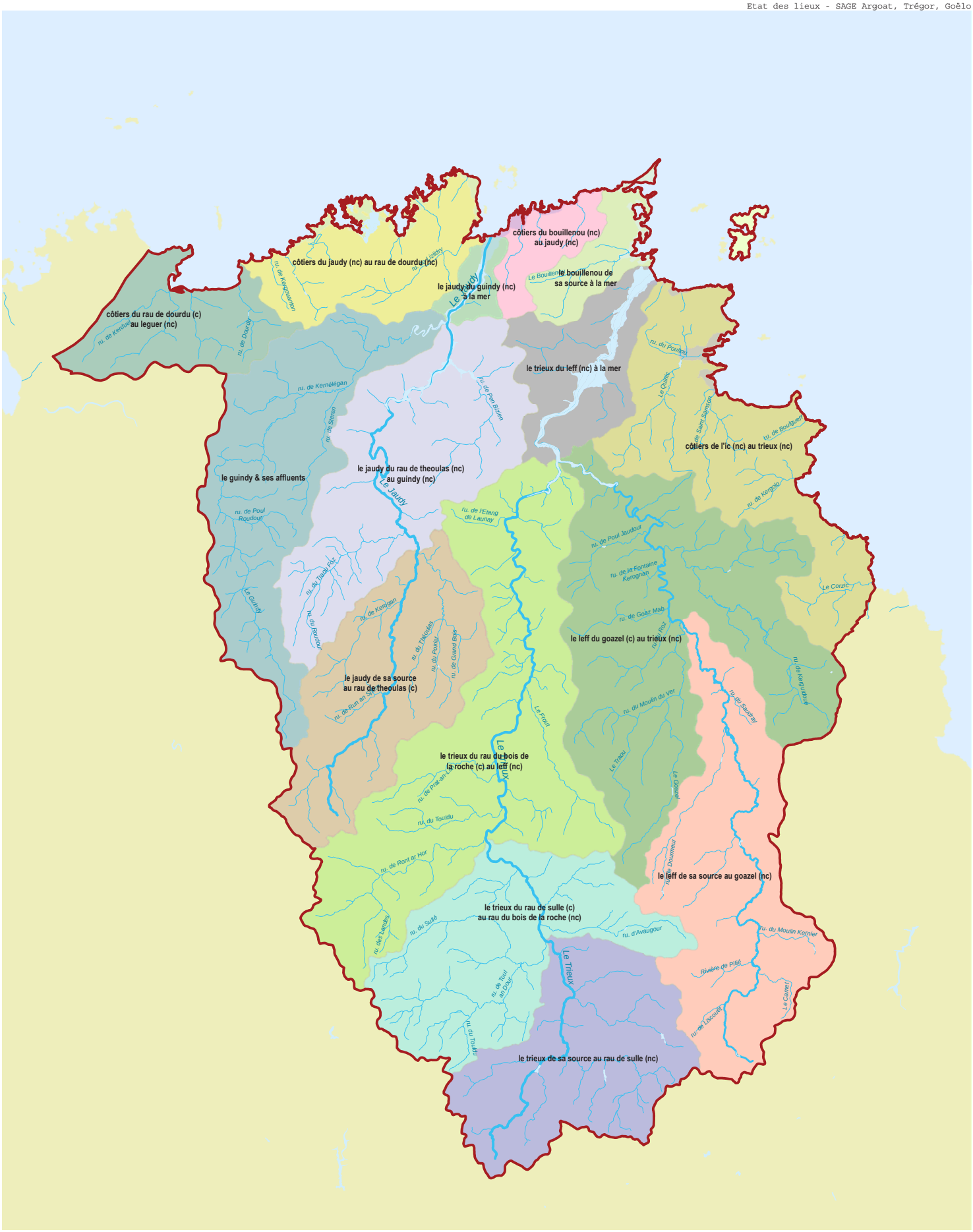

sce/2010

10263A_CRO_1.1.1_Bassins versants.mxd_201010

Sous bassins hydrographiques

Délimitations

SAGE

Zones hydrographiques (BD Carthage)

(colorisation par sous-bassins)

sources, références :
BD Carthage, 2006

N

0 2 4 km

échelle : 1/200 000ème

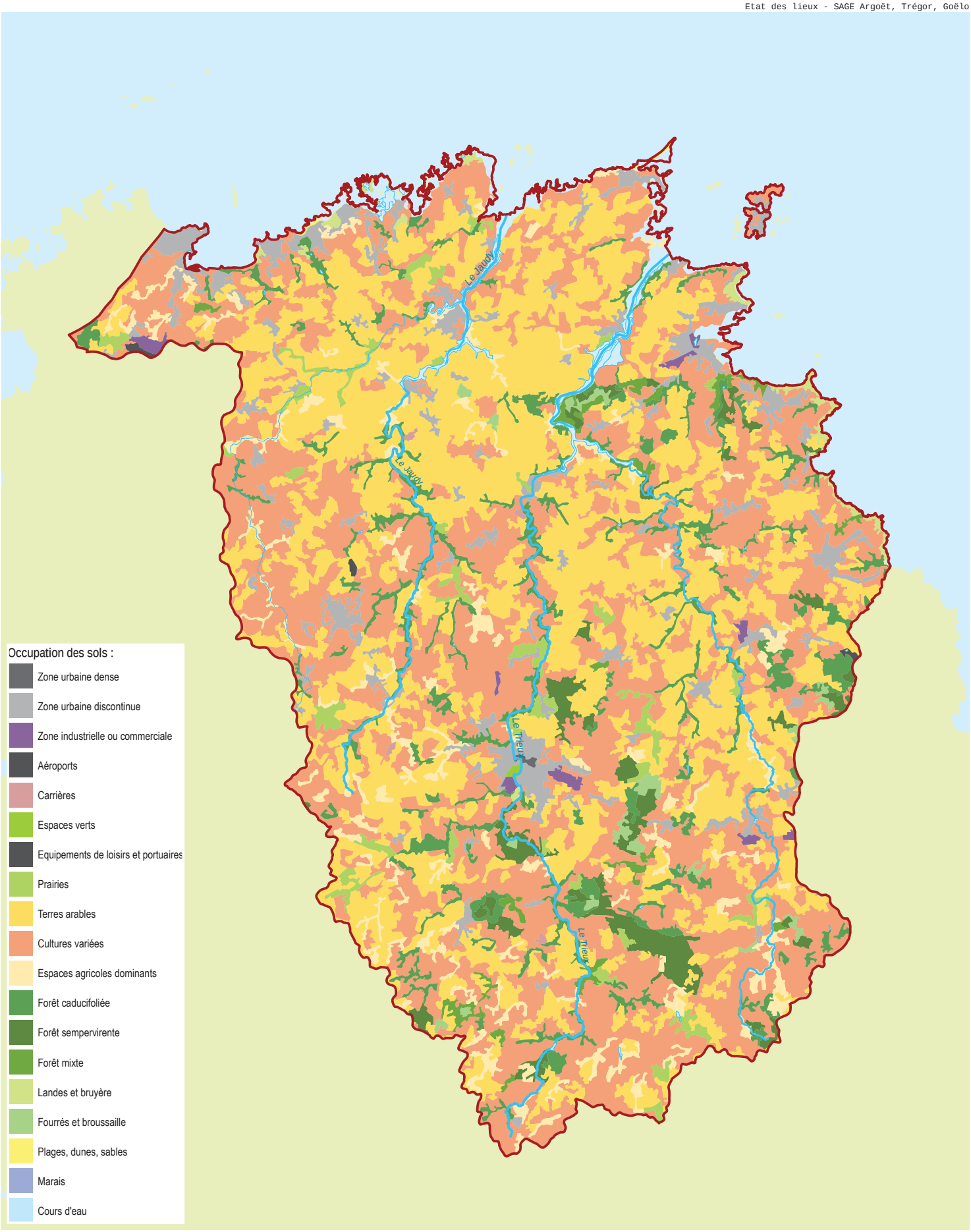

10263A_CRO_1.2.5_Occupation des sols.mxd_oct2010

sce/2010

Occupation des sols

Délimitations

SAGE

sources, références :
BD Carthage, 2006
IFEN 2006 (Corine Land Cover)

N

0 2 4 km

échelle : 1/200 000ème

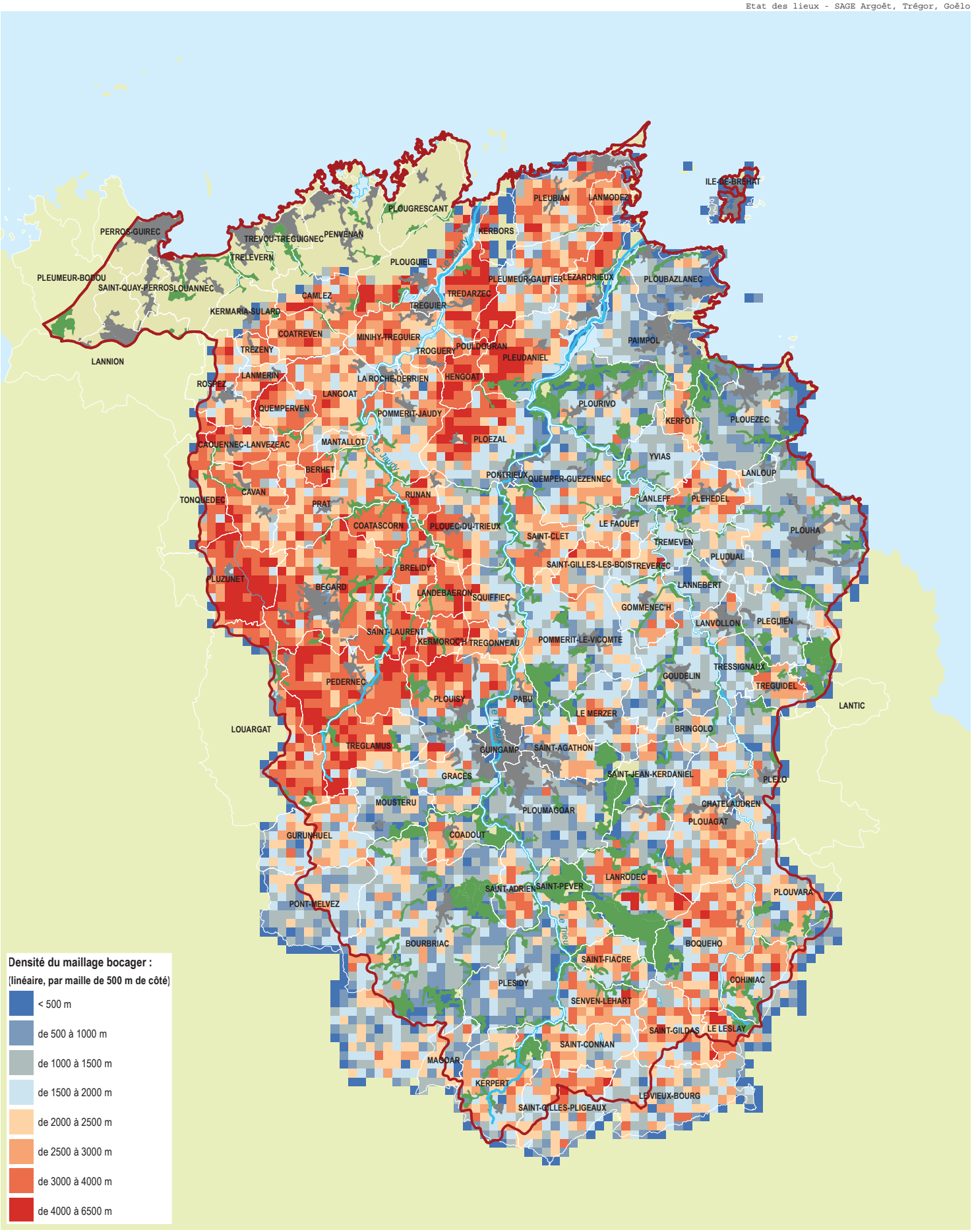

sce/2011

10263A_CRO_1.2.5_Densité du bocage.mxd_avr2011

Densité du bocage

Délimitations

SAGE

Communes

Zones non agricoles :

Zone urbaine

Forêt

sources, références :
BD Carthage, 2006
IFEN 2006 (Corine Land Cover)
SMEGA, SMJGB

N

0 2 4 km

échelle : 1/200 000ème

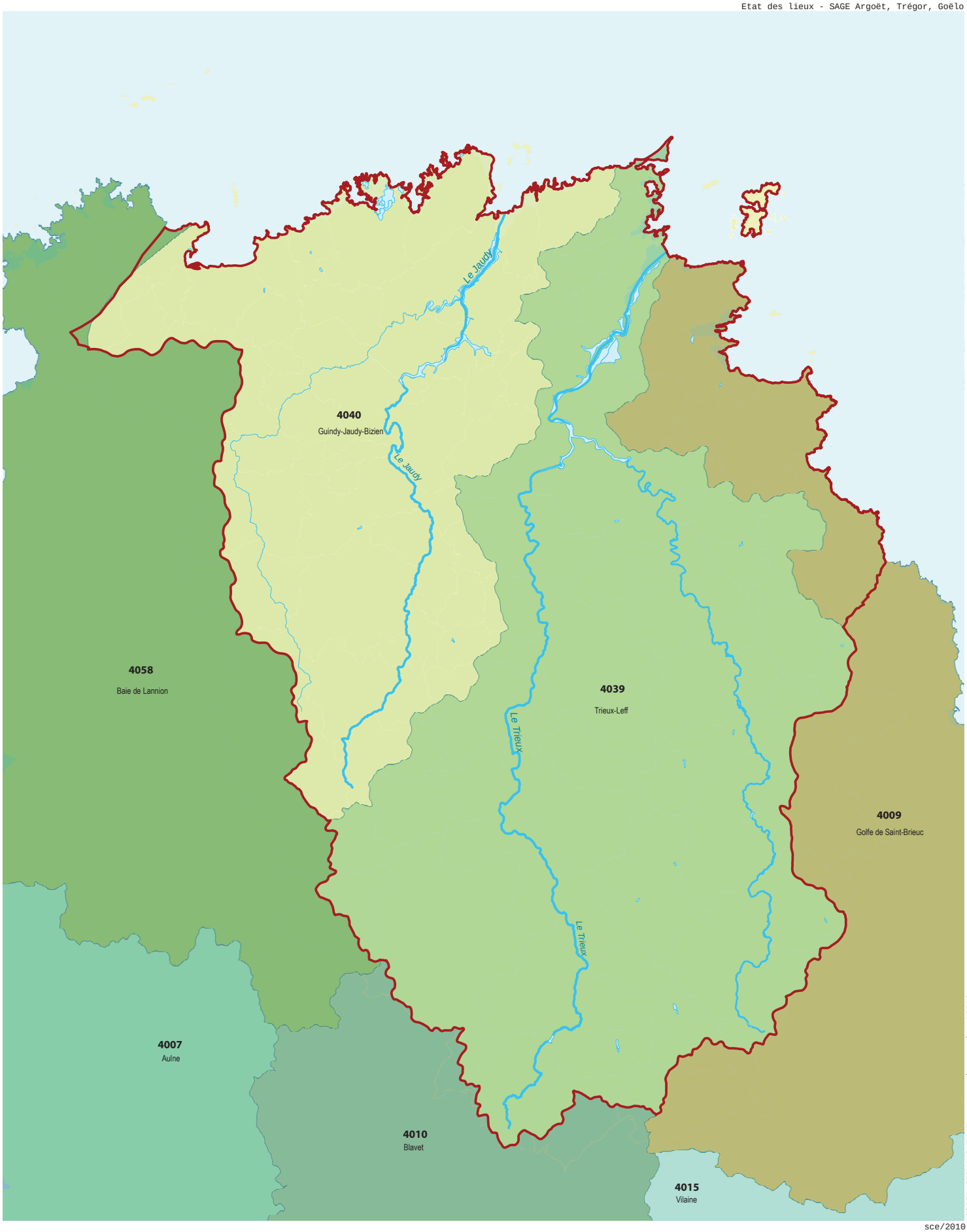

10263A_CRO_1.2.7_ME souterraines.mxd_oct2010

sce/2010

Masses d'eau souterraines

Délimitations

SAGE

Masses d'eau souterraines

(colorisation par masse d'eau)

sources, références :
BD Carthage, 2006
AELB

N

0 2 4 km

échelle : 1/200 000ème

FRGC08 - Perros-Guirec (large)
FRGC09 - Perros-Guirec - Morlaix (large)
FRGC07 - Paimpol - Perros-Guirec
FRGC10 - Baie de Lannion
FRGC06 - Saint-Brieuc (large)
FRGC05 - Fond Baie de Saint-Brieuc
FRGR1490
FRGR1489
FRGT04 - Le Jaudy
FRGR1488
FRGR1486
FRGR1464
FRGT03 - Le Trieux
FRGR1485
FRGR1484
FRGR1483
FRGR0044
FRGR1450
FRGR0045
FRGR0030b
FRGR0030a
FRGR0043

10263A_CRO_1.2.8_ME superficielles.mxd_oct2010

sce/2010

Masses d'eau superficielles

Délimitations

SAGE

Masses d'eau :

côtières

de transition

cours d'eau principaux

(colorisation par masse d'eau)

cours d'eau

(colorisation par masse d'eau)

sources, références :
BD Carthage, 2006
AELB

N

0 2 4 km

échelle : 1/200 000ème

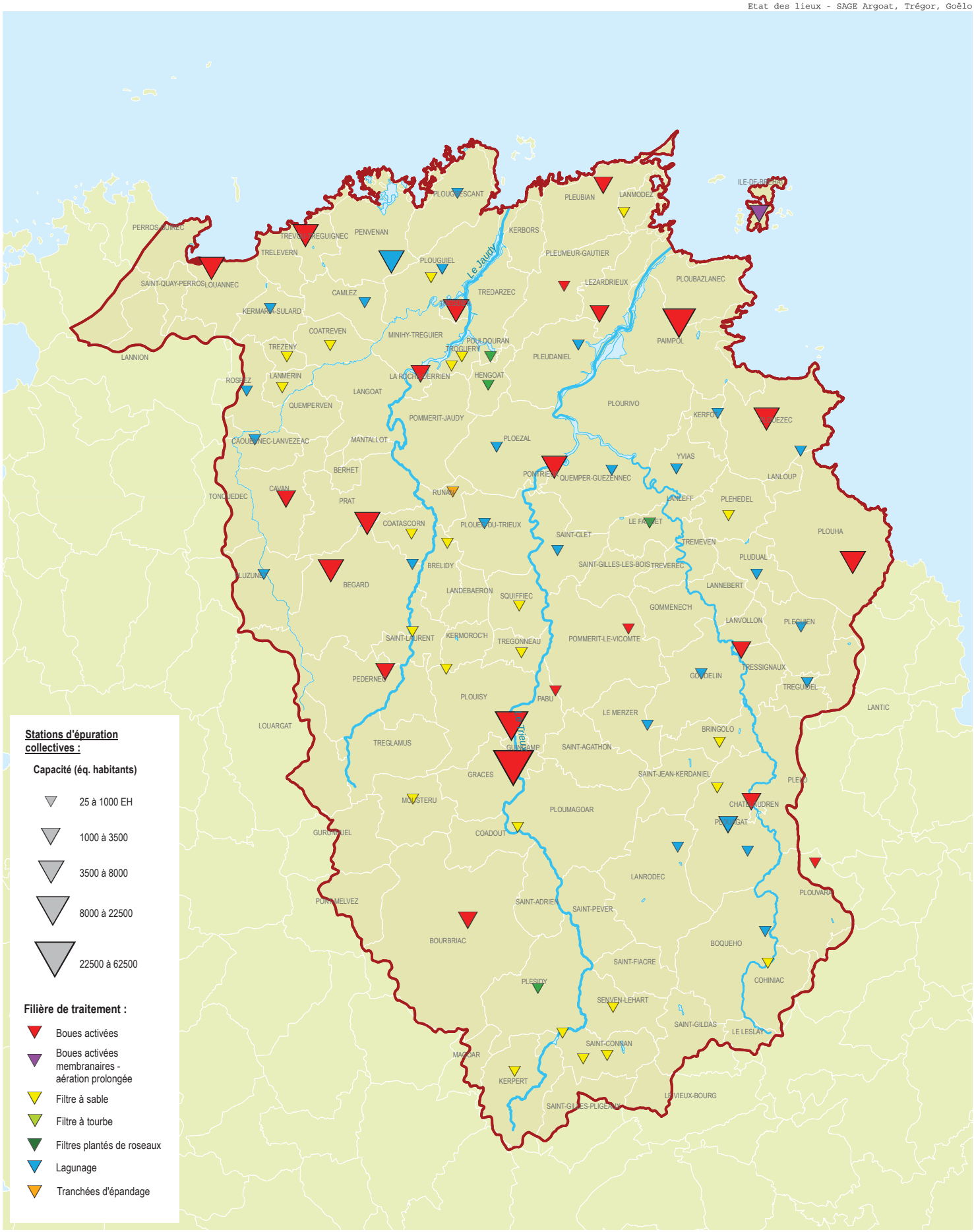

Assainissement

Stations d'épuration

Délimitations

SAGE — Communes

sources, références :
BD Carthage, 2006
CG22, SATESE 2010

N

0 2 4 km

échelle : 1/200 000ème

sce/2011

10263A_CRO_2.1.6_ANC_collectivites.mxd_jan2011

Gestion de l'assainissement non collectif

Délimitations

SAGE

Communes

Collectivités et groupements de collectivités en charge de l'assainissement non-collectif (SPANC) :

- Syndicat intercommunal
- Structure communale
- Communauté de communes ou d'agglomération

sources, références :
BD Carthage, 2006
CG22, janvier2010

N

0 2 4 km

échelle : 1/200 000ème

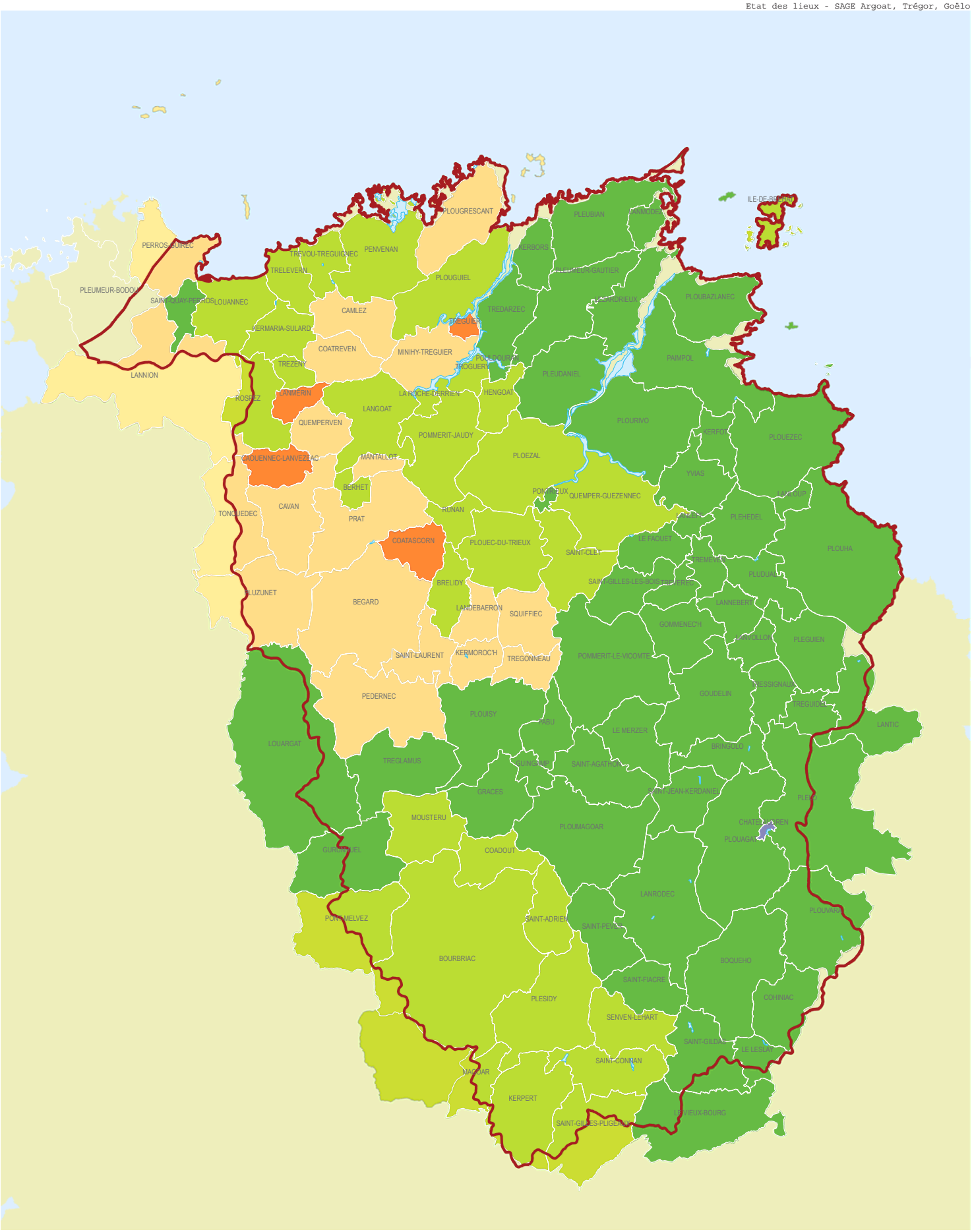

sce/2011

10263A_CRO_2.1.4_ANC_Avancement diagnostics.mxd_fev2011

Assainissement non collectif

Avancement des diagnostics

Délimitations

SAGE

Communes

Etat d'avancement des inventaires :

- Finalisé
- Non commencé
- A finaliser
- Pas de dispositifs ANC
- En cours

sources, références :
BD Carthage, 2006
CG22, janvier2010

N

0 2 4 km

échelle : 1/200 000ème

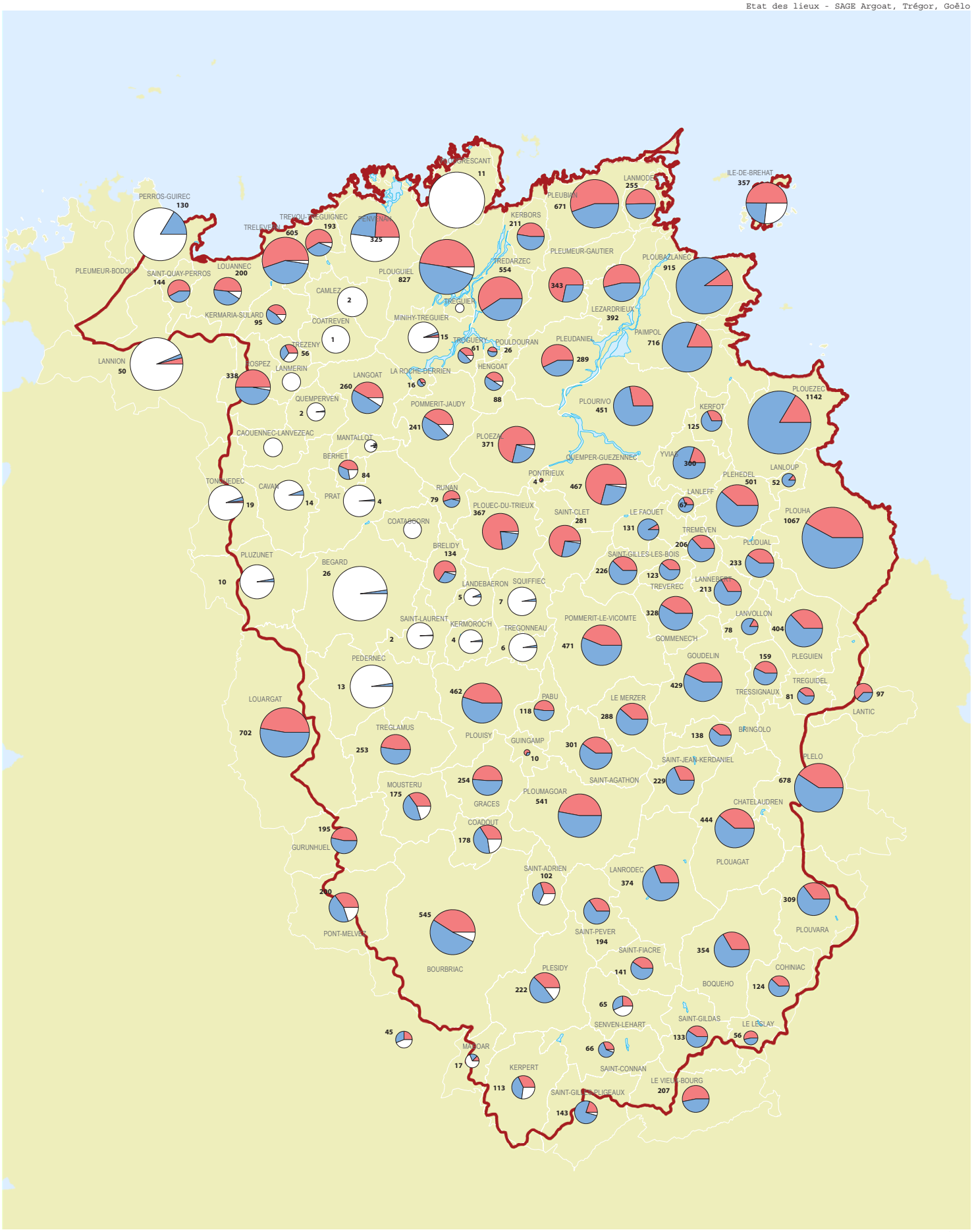

sce/2011

10263A_CRO_2.1.5_ANC_dispositifs.mxd_jan2011

Assainissement non collectif

Acceptabilité des dispositifs

Délimitations

SAGE

Communes

Nb de dispositifs :

non acceptables

acceptables

non caractérisés

133 — nb de dispositifs diagnostiqués

taille du cercle proportionnelle au nb de dispositifs total

sources, références :
BD Carthage, 2006
CG22, janvier2010

N

0 2 4 km

échelle : 1/200 000ème