# SAGE de l'Iton

## Annexes cartographiques

Mis en œuvre par arrêté interpréfectoral du 12 mars 2012

# Sommaire


- **ANNEXE I : Enveloppes des ZHIEP**
  (Zones humides d'intérêt environnemental particulier) ..... **4**
- **ANNEXE 2 : Chemin de continuité écologique** ..... **11**
- **ANNEXE 3 : Liste des ouvrages hydrauliques** ..... **27**
- **ANNEXE 4 : Réservoir biologique** ..... **34**

Annexe

1

# Enveloppes des ZHIEP

(Zones humides d'intérêt environnemental particulier)

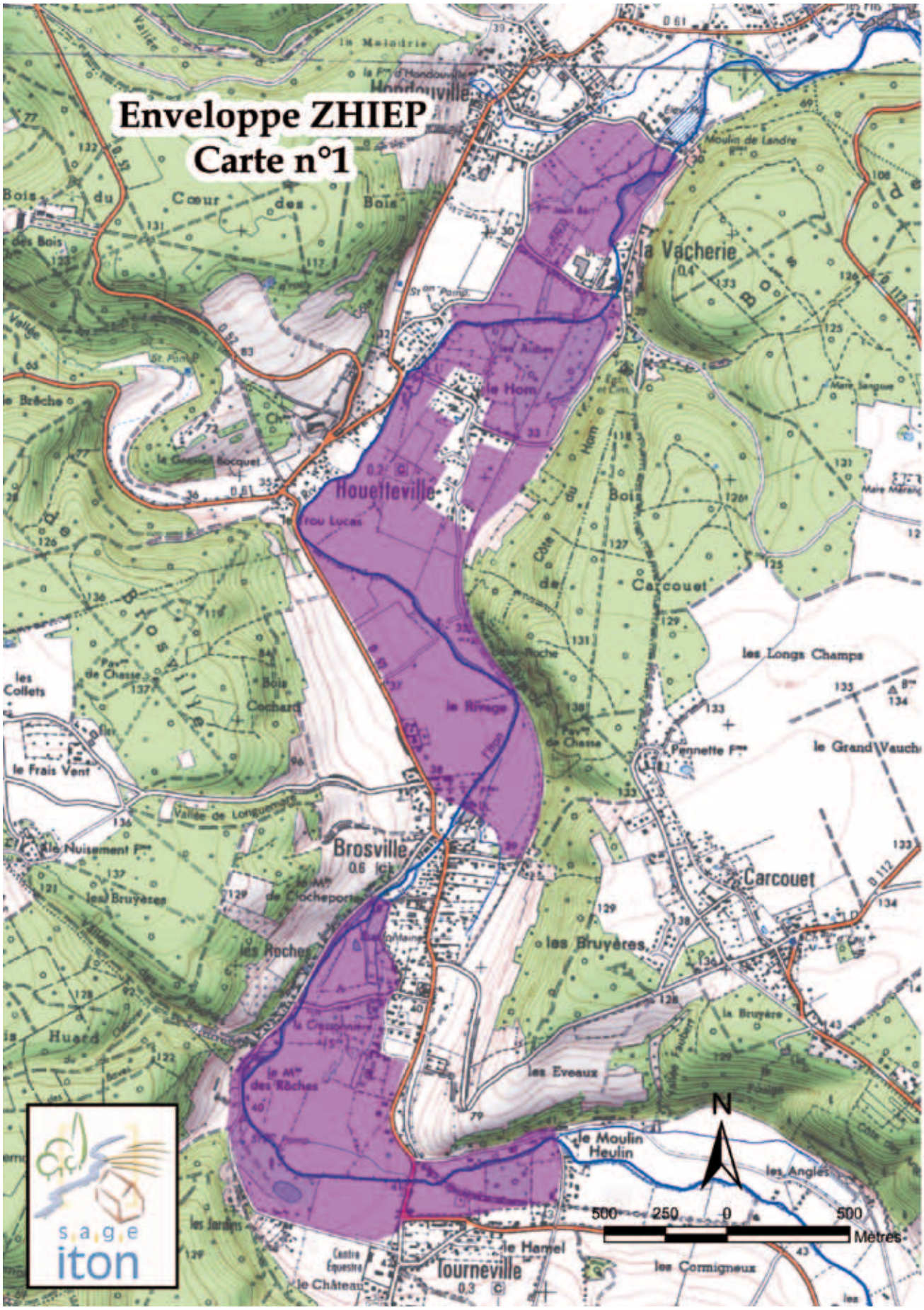
Enveloppe ZHIEP
Carte n°1
Houetteville
Brosville
Carcouet
Tourneville
la Vacherie
les Longs Champs
les Bruyères
les Eveaux
le Moulin Heulin
le Hamel
les Cormigneux
les Angles
le Grand Vauch
le Frais Vent
les Collets
les Roches
le Rivage
le Hom
le Frou Lucas
Moulin de Landre
Pennette Fme
Cochard
Huard
N
500 250 0 500
Mètres
sage
iton

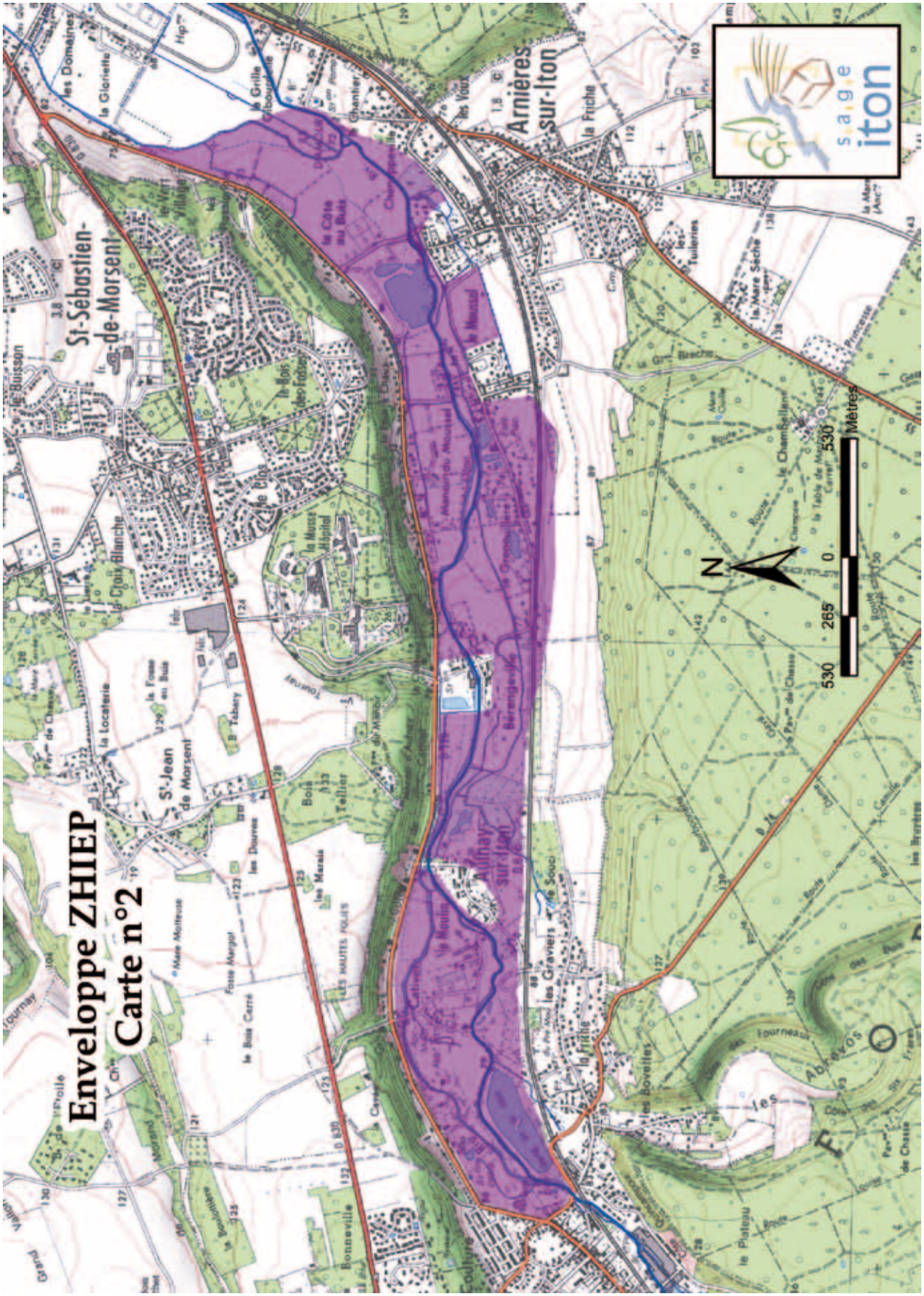
Enveloppe ZHIEP
Carte n°2
St-Sébastien-de-Morsent
Arnières-sur-Iton
St-Jean de Morsent
Aulnay-sur-Iton
Bonneville
Coulture
Mètres
530 265 0 530
N
sage iton

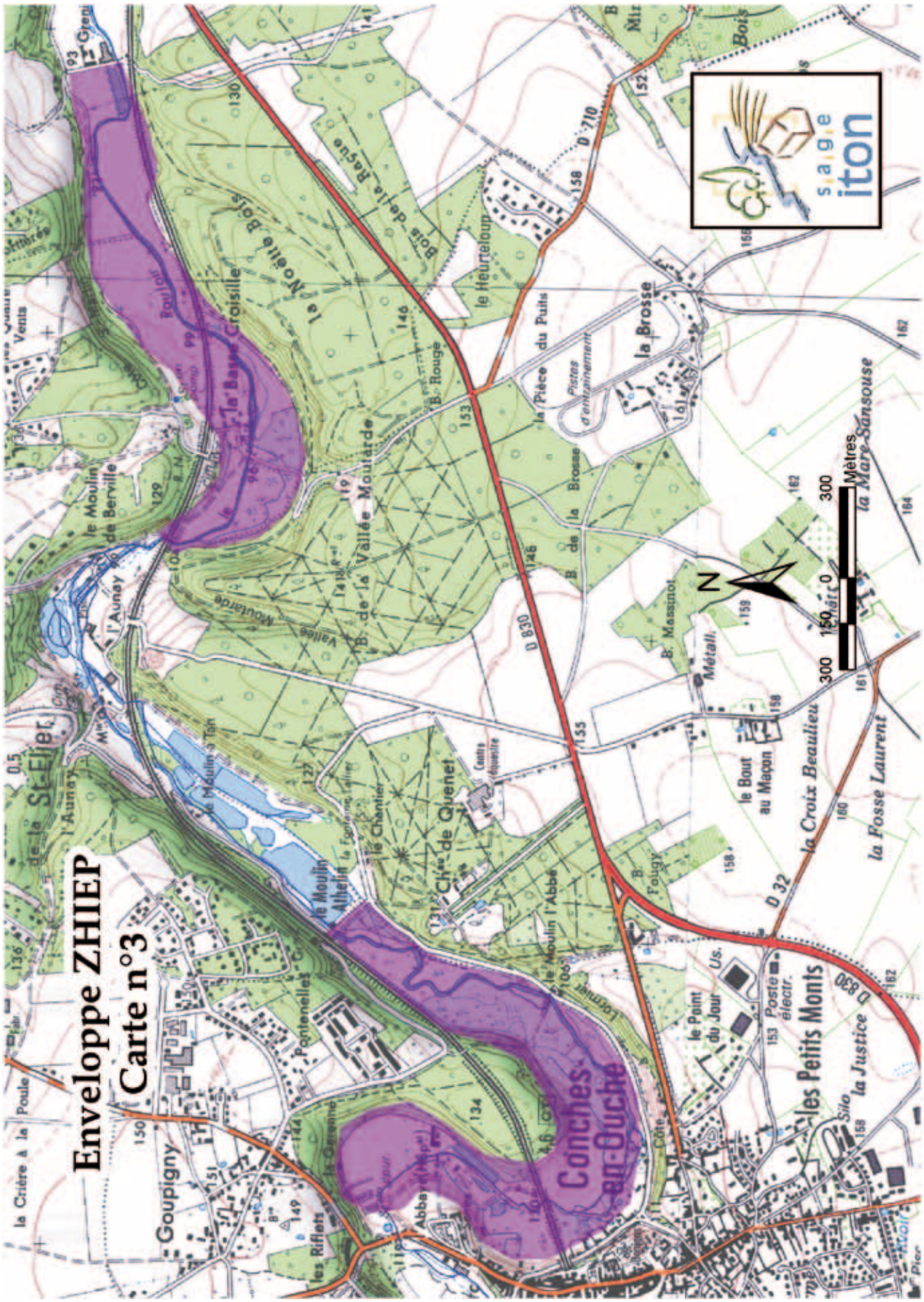
Enveloppe ZHIEP
Carte n°3
Conches-en-Ouche
Goupigny
les Petits Monts
la Justice
la Croix Beaulieu
la Fosse Laurent
la Mare-Sansouse
le Bout au Maçon
le Point du Jour
la Brosse
le Heurteloup
la Noëtte Bois
Bois de la Rague
la Basse Croisille
la Vallée Moutarde
le Moulin de Berville
le Moulin Athelin
le Moulin l'Abbé
Ch^au de Quenet
Pontenelles
les Riflets
Abbaye
Mètres
300
150
0
300
N
sage iton

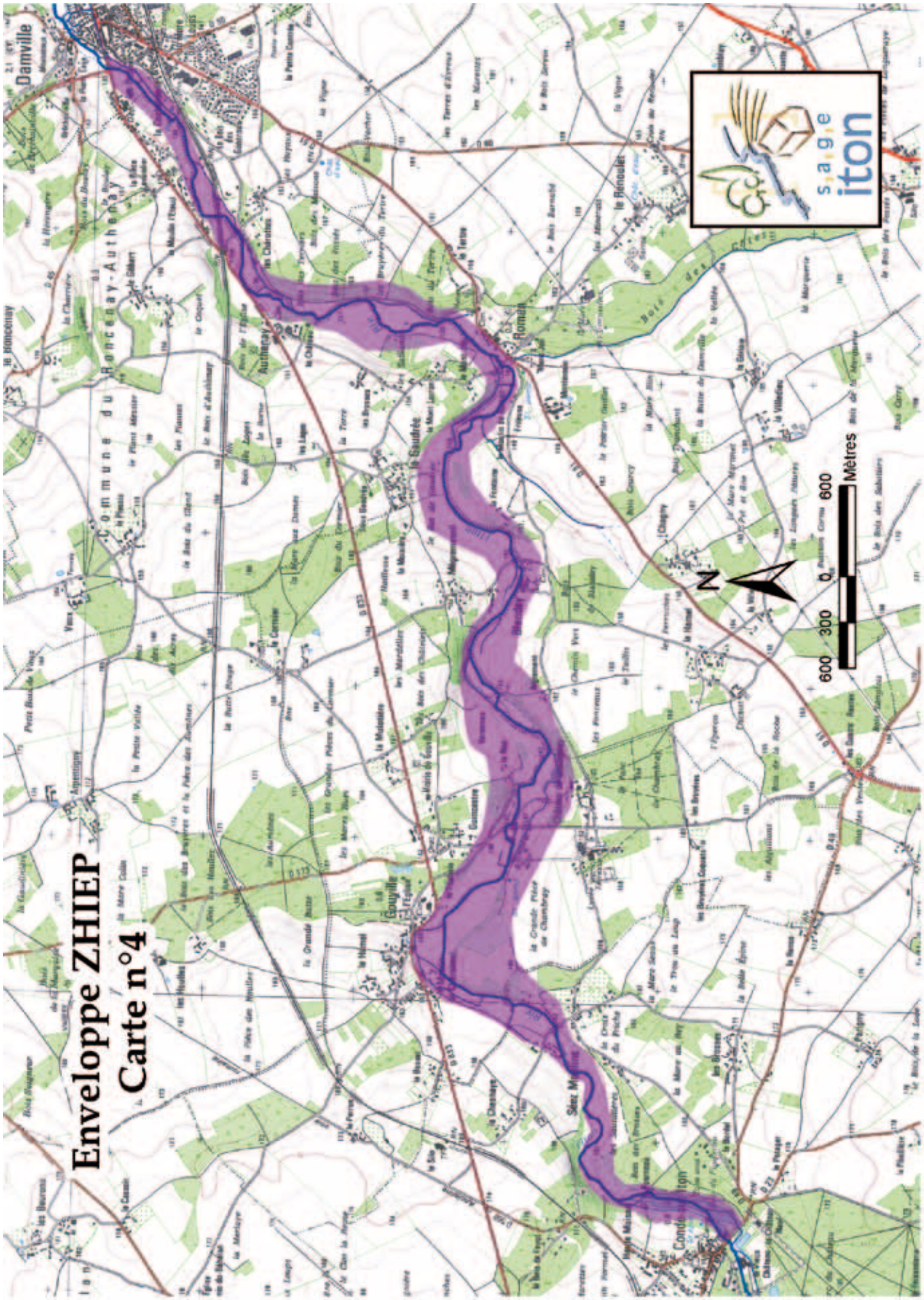
Enveloppe ZHIEP
Carte n°4
Damville
Roman
Gouville
Mètres
600 300 0 600
N
sage iton

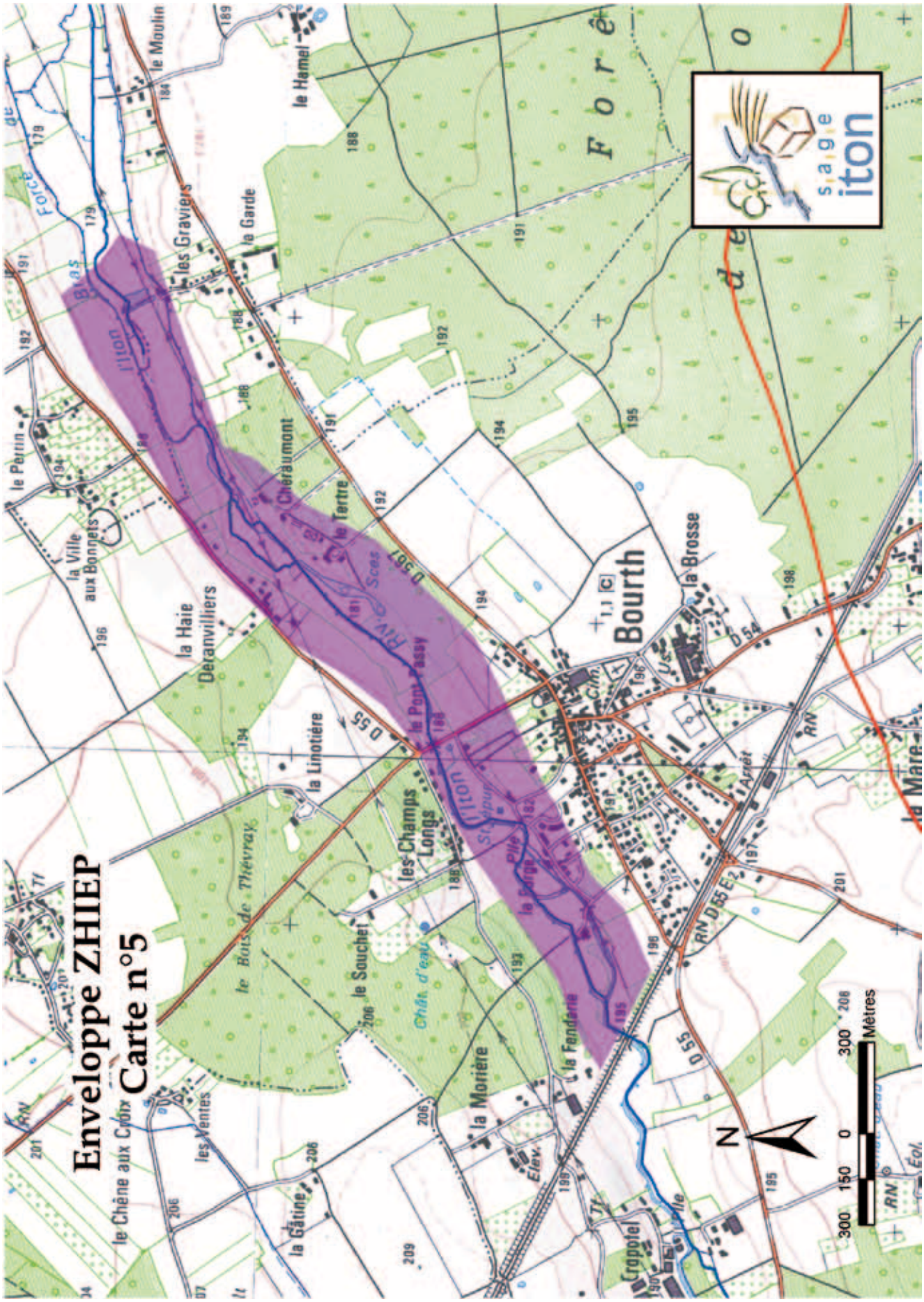
Enveloppe ZHIEP
Carte n°5
sage
iton
Bourth
la Brosse
Chéraumont
le Tertre
le Pont Passy
les Champs Longs
la Forge
la Morière
la Fendarie
le Souchet
la Linotière
la Haie Deranvilliers
la Ville aux Bonnets
le Perrin
les Graviers
la Garde
le Hamel
le Moulin
le Chêne aux Croix
les Ventes
la Gâtine
le Bois de Thévray
Chât. d'eau
Crapotel
Mètres
300 150 0 300
N

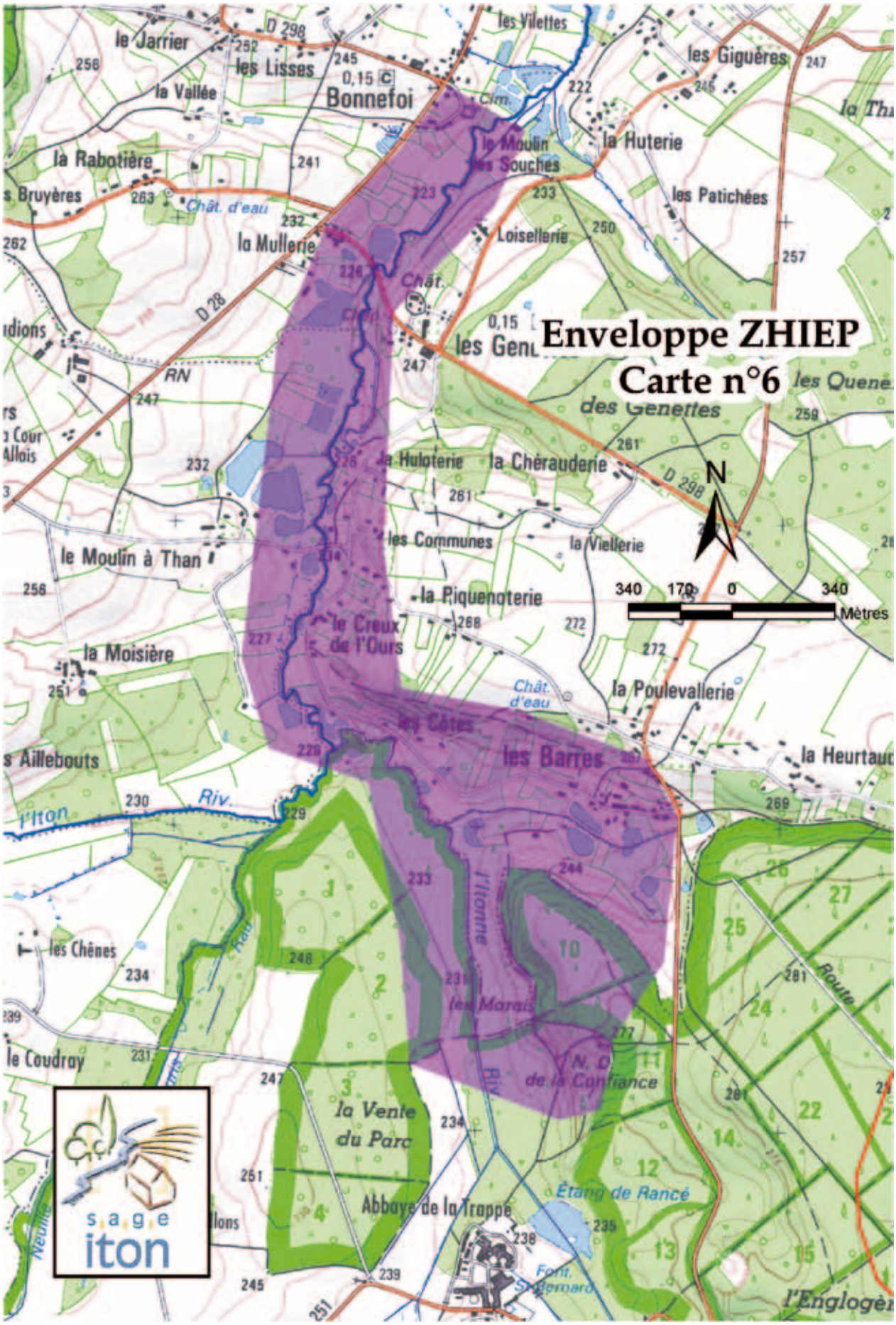
Enveloppe ZHIEP
Carte n°6
N
340 170 0 340
Mètres
le Jarrier
les Lisses
Bonnefoi
la Vallée
la Rabotière
les Vilettes
les Giguères
la Huterie
le Moulin des Souches
les Patichées
Loisellerie
la Mullerie
Chât. d'eau
les Genu
des Genettes
la Huloterie
la Chérauderie
les Communes
la Viellerie
le Moulin à Than
la Piquenoterie
le Creux de l'Ours
la Moisière
la Poulevallerie
les Côtes
les Barres
la Heurtaud
les Aillebouts
l'Iton
Riv.
l'Itonne
les Chênes
le Coudray
la Vente du Parc
Abbaye de la Trappe
Étang de Rancé
N. D. de la Confiance
les Marais
Route
l'Englogère
D 298
D 28
RN
sage iton

Annexe

2

# Chemin de continuité écologique

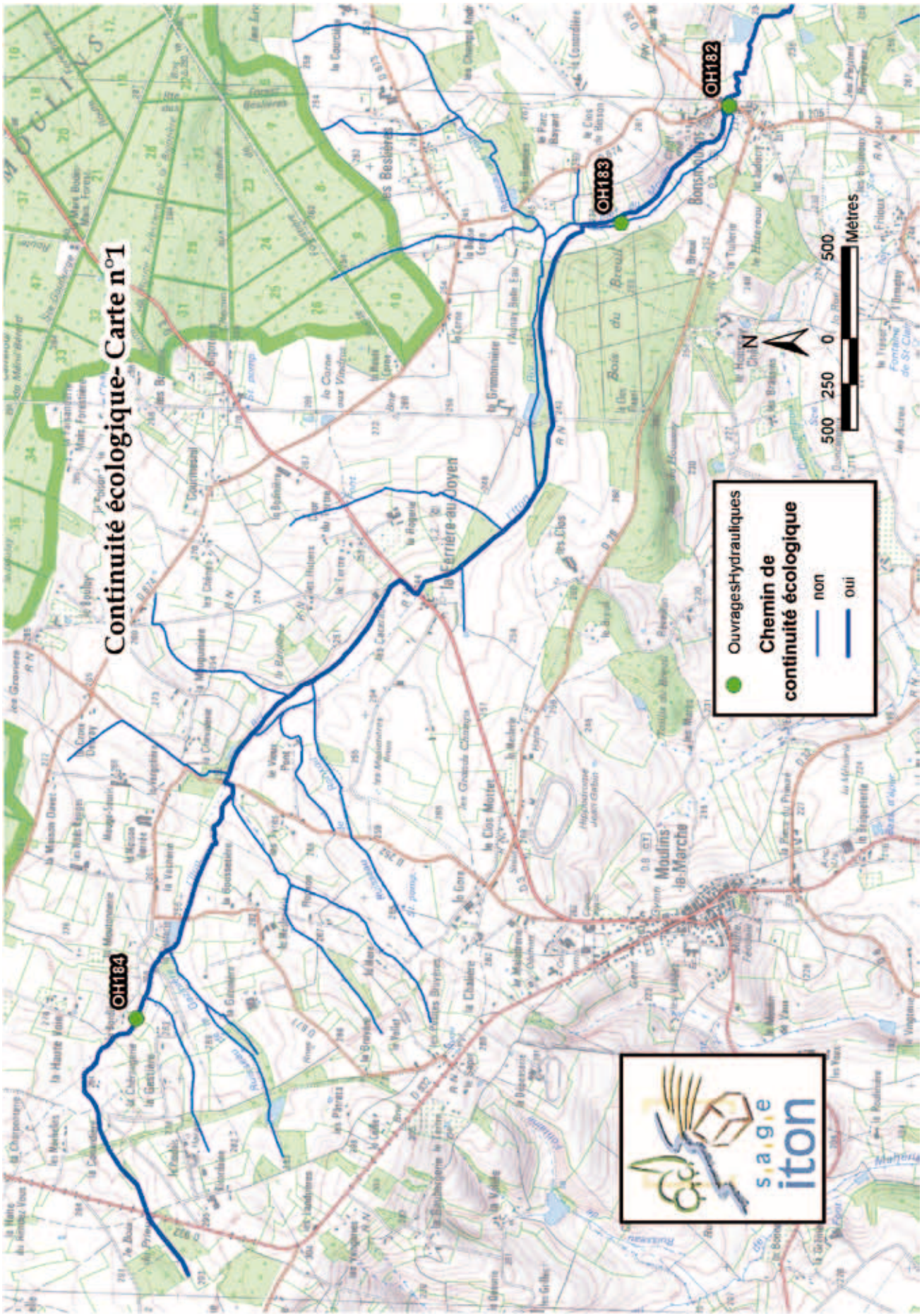
Continuité écologique- Carte n°1
OH182
OH183
OH184
OuvragesHydrauliques
Chemin de continuité écologique
non
oui
500 250 0 500
Mètres
N
sage iton

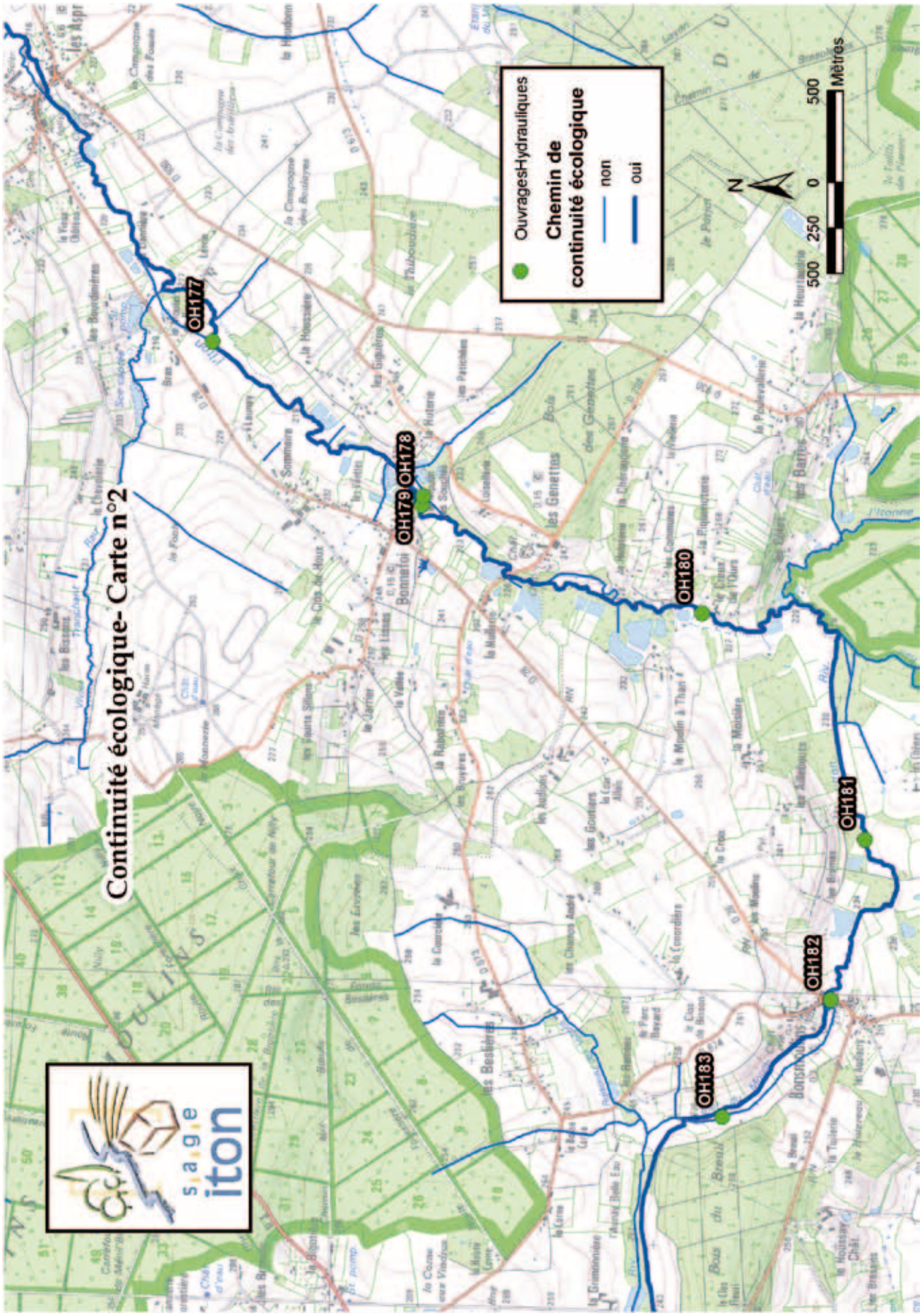
Continuité écologique- Carte n°2
OH177
OH178
OH179
OH180
OH181
OH182
OH183
OuvragesHydrauliques
Chemin de continuité écologique
non
oui
N
500 250 0 500
Mètres
s.a.g.e
iton

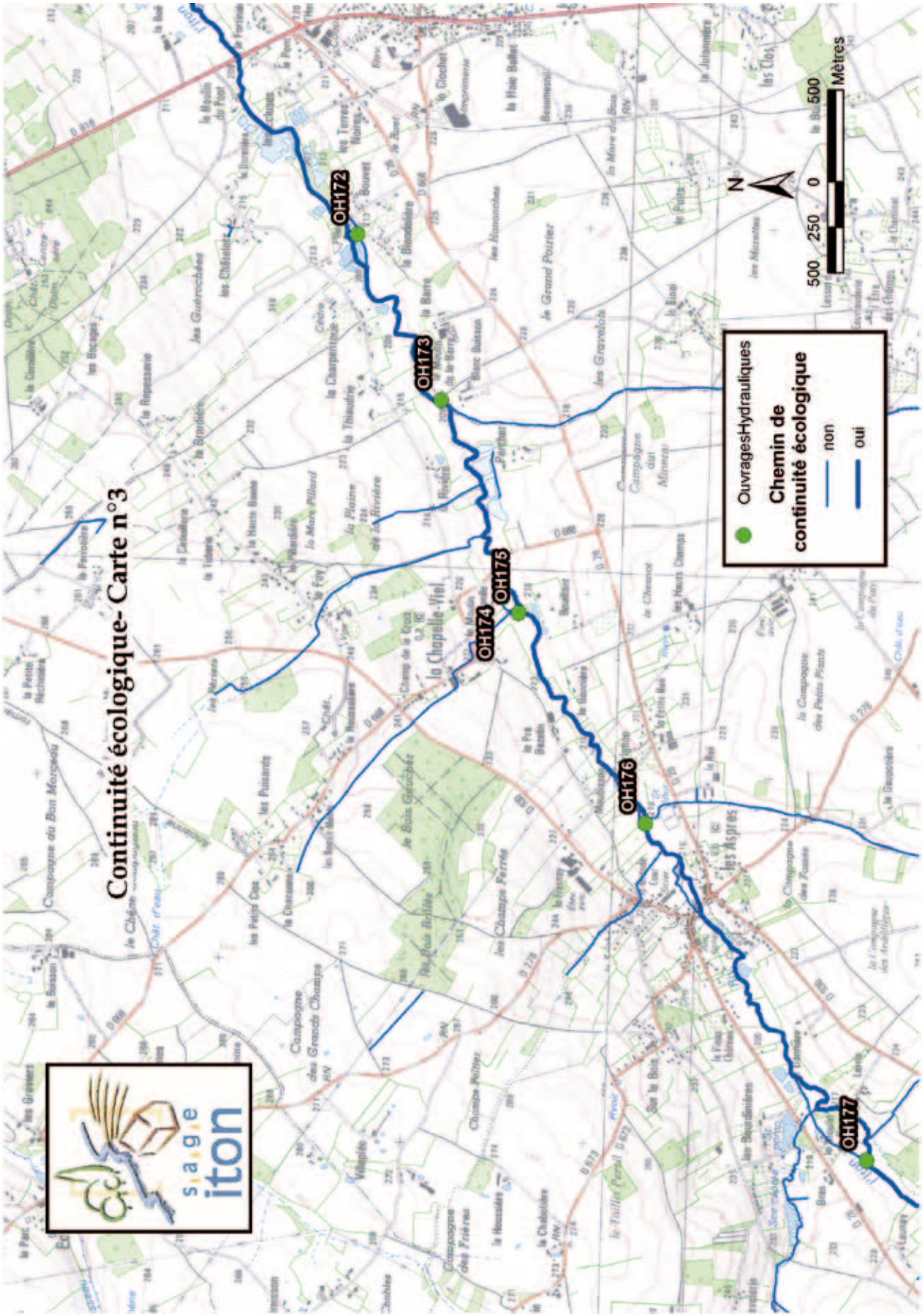
Continuité écologique- Carte n°3
OH172
OH173
OH174
OH175
OH176
OH177
OuvragesHydrauliques
Chemin de continuité écologique
non
oui
N
500 250 0 500
Mètres
sage
iton

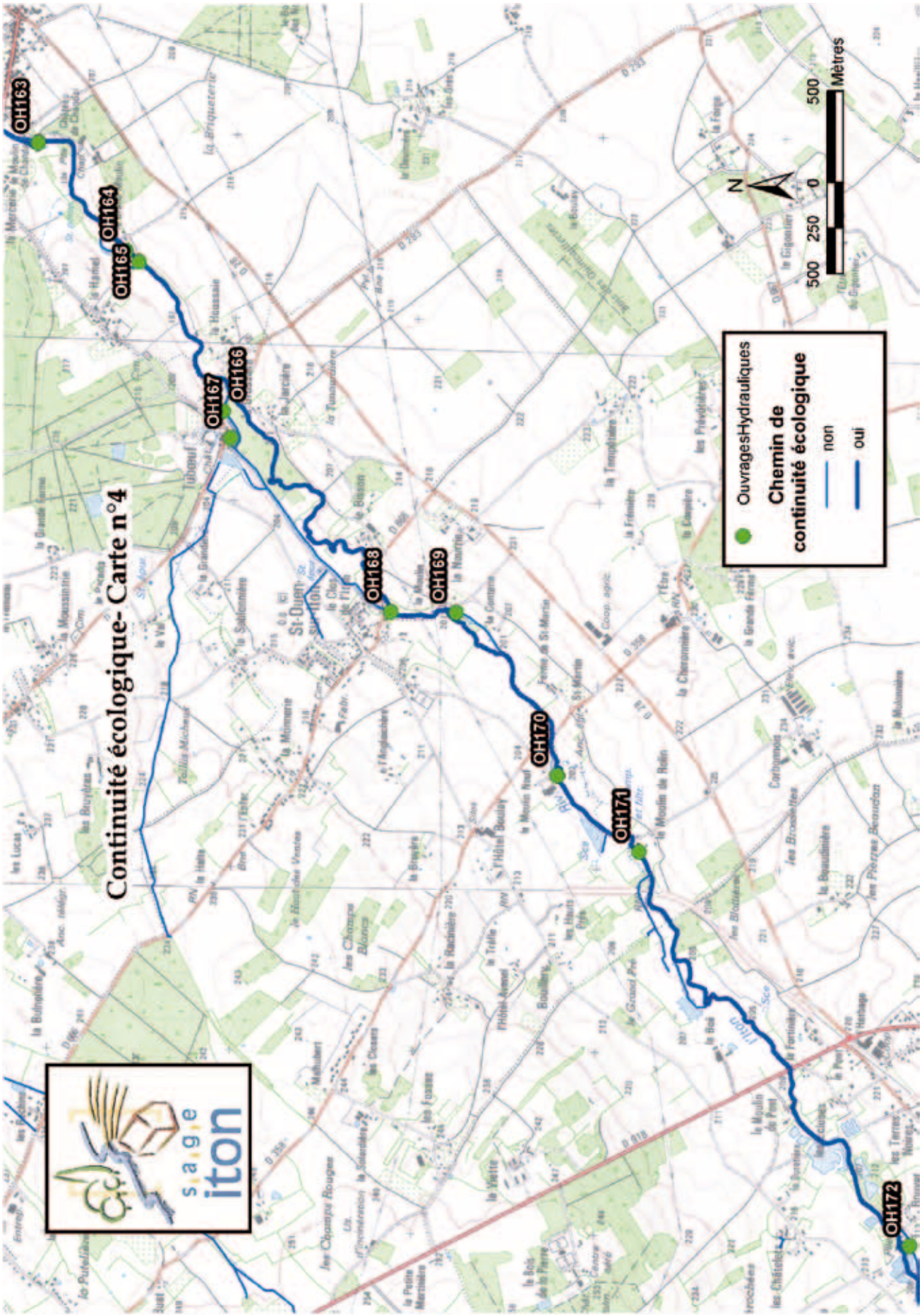
Continuité écologique- Carte n°4
OH163
OH164
OH165
OH166
OH167
OH168
OH169
OH170
OH171
OH172
OuvragesHydraulique
Chemin de continuité écologique
non
oui
N
500 250 0 500
Mètres
s.a.g.e
iton

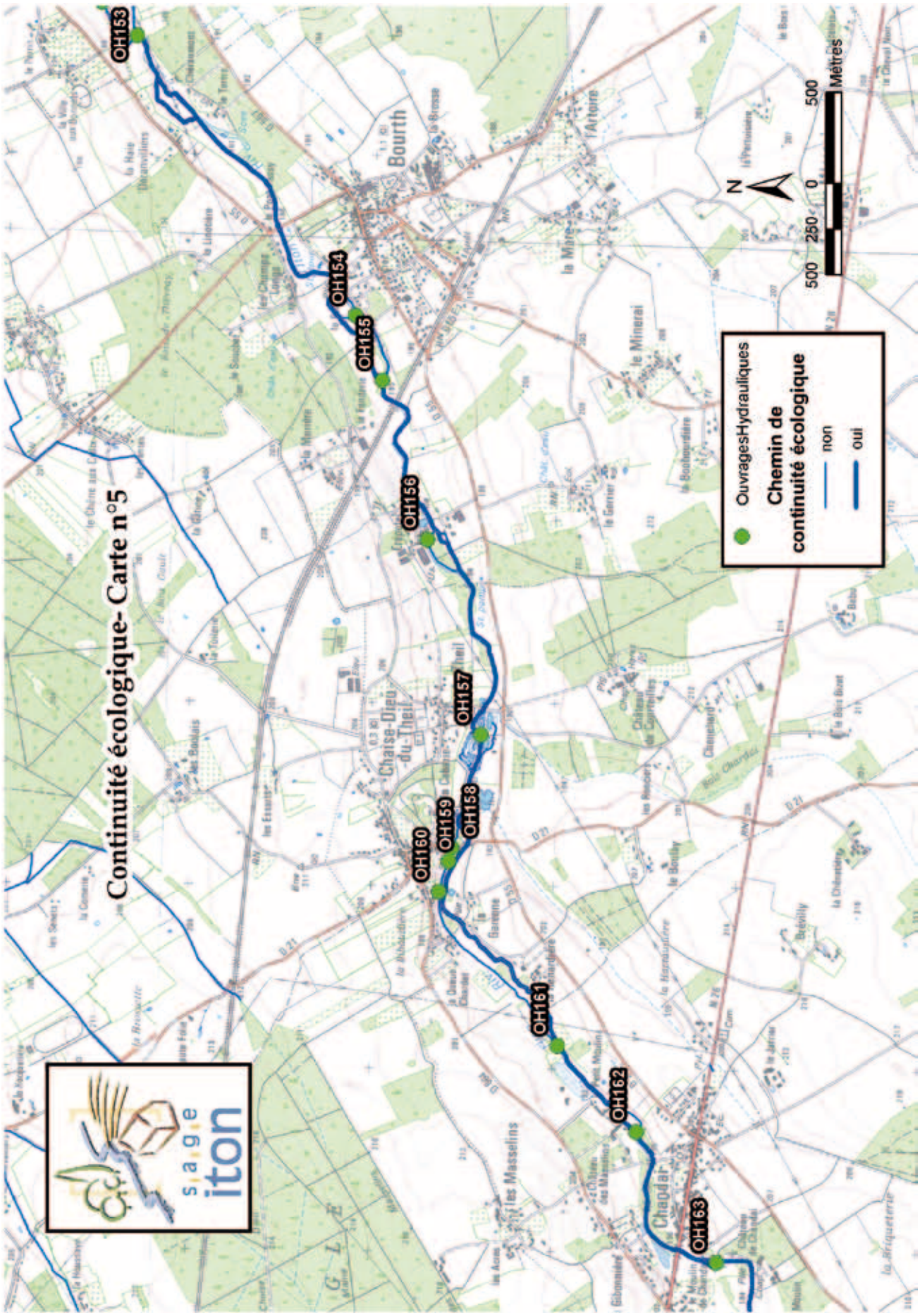
Continuité écologique- Carte n°5
sage
iton
OH153
OH154
OH155
OH156
OH157
OH158
OH159
OH160
OH161
OH162
OH163
Bourth
Chaise-Dieu-du-Theil
Chapdar
les Masselins
le Minerai
OuvragesHydrauliques
Chemin de continuité écologique
non
oui
N
500 250 0 500
Mètres

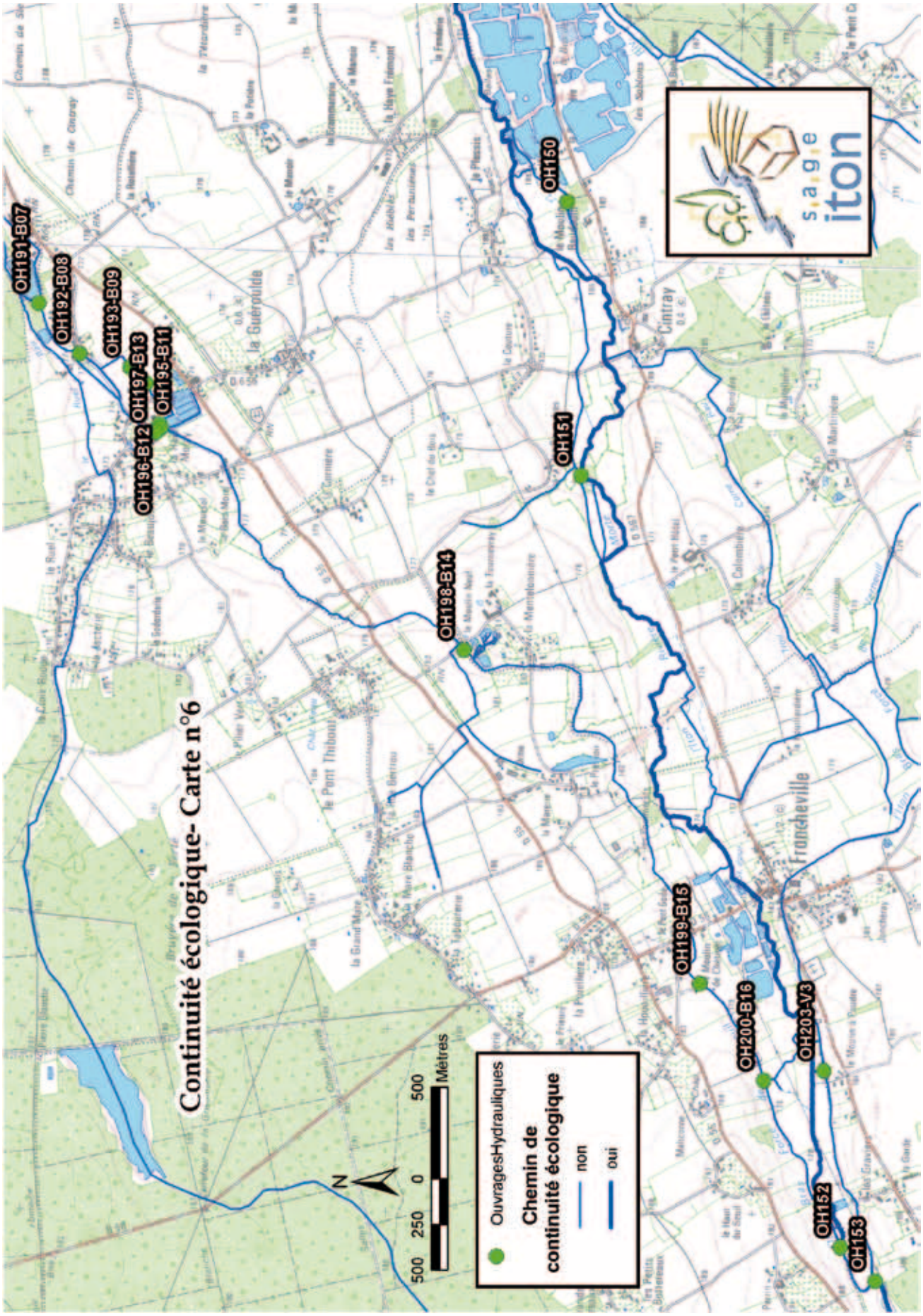
Continuité écologique- Carte n°6
OH191-B07
OH192-B08
OH193-B09
OH197-B13
OH195-B11
OH196-B12
OH198-B14
OH150
OH151
OH199-B15
OH200-B16
OH203-V3
OH152
OH153
Cintray
Francheville
la Guéroulde
le Pont Thibout
OuvragesHydrauliques
Chemin de continuité écologique
non
oui
500 250 0 500 Mètres
N
sage iton

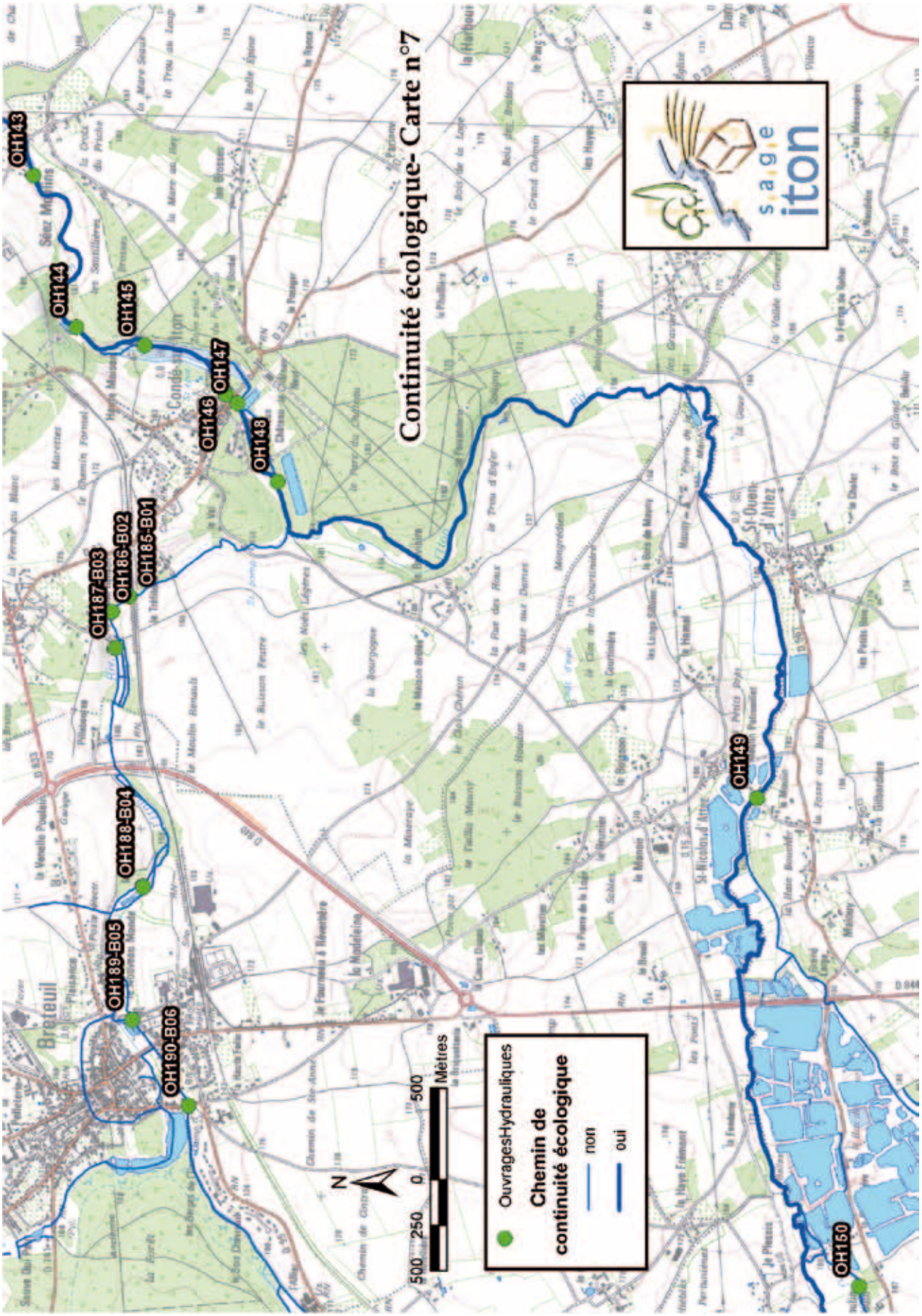
Continuité écologique- Carte n°7
OH143
OH144
OH145
OH146
OH147
OH148
OH149
OH150
OH185-B01
OH186-B02
OH187-B03
OH188-B04
OH189-B05
OH190-B06
OuvragesHydrauliques
Chemin de continuité écologique
non
oui
500 250 0 500
Mètres
N
sage iton

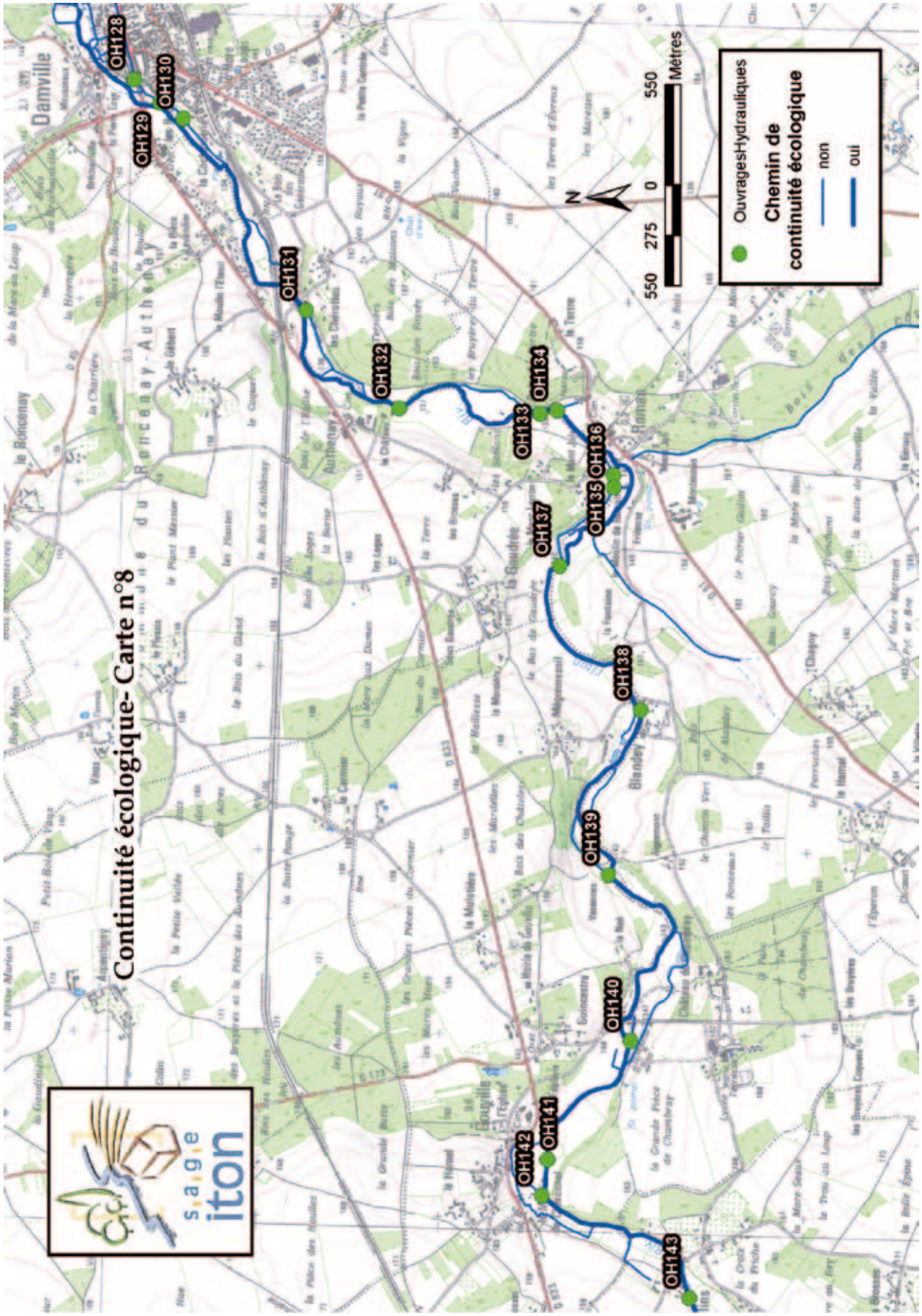
Continuité écologique- Carte n°8
OH128
OH129
OH130
OH131
OH132
OH133
OH134
OH135
OH136
OH137
OH138
OH139
OH140
OH141
OH142
OH143
Damville
Blandey
Roman
550 275 0 550
Mètres
N
OuvragesHydrauliques
Chemin de continuité écologique
non
oui
sage iton

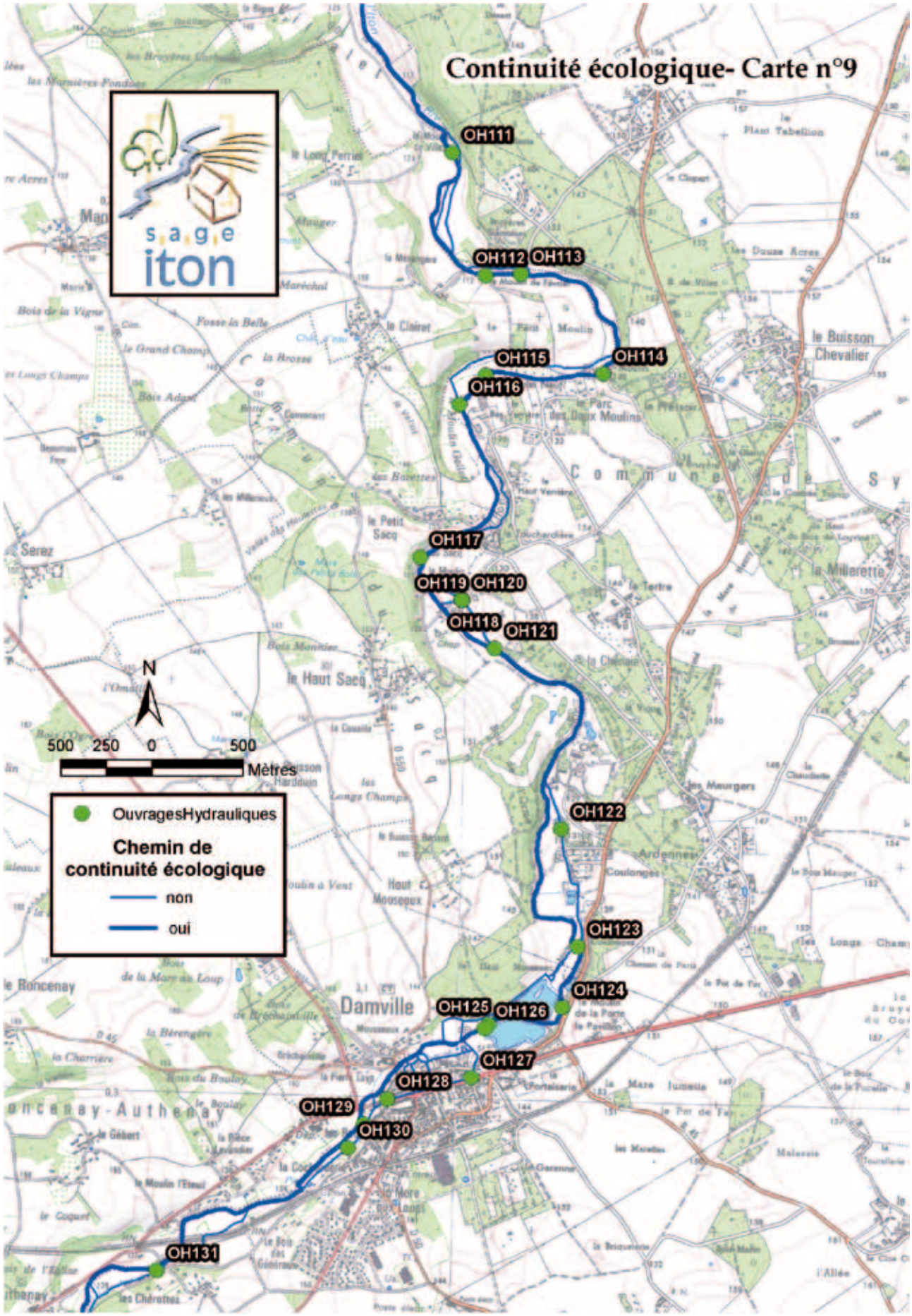
Continuité écologique- Carte n°9
sage iton
OH111
OH112
OH113
OH114
OH115
OH116
OH117
OH118
OH119
OH120
OH121
OH122
OH123
OH124
OH125
OH126
OH127
OH128
OH129
OH130
OH131
N
500 250 0 500
Mètres
OuvragesHydrauliques
Chemin de continuité écologique
non
oui
Damville
le Haut Sacq
le Buisson Chevalier
le Petit Sacq
Serez
Ardennes
Coulonges
Haut Mouseaux
le Roncenay
Roncenay-Authenay
le Clairet
le Long Perries
le Parc des Deux Moulins
la Millerette
les Meurgers
les Chérottes
le Gébert
le Moulin l'Etaut
la Portaisarie
la Mare Jumelle
les Marettes
Malassis
le Pot de Fer
le Bois Mauger
le Bois de la Pucelle
le Bois des Généraux
le Bois de la Mare au Loup
Bois de la Vigne
Bois Adant
Bois Monnier
Bois de la Bérengère
Bois du Boulay
Fosse la Belle
la Brosse
le Grand Champ
les Longs Champs
les Douze Acres
le Plant Tabellion
le Clopart
le Tertre
la Chenaie
la Couaille
les Longs Champs
Moulin à Vent
Mauger
Maréchal
Chât d'eau
Commune de Sy

Continuité écologique- Carte n°10
OH101
OH102
OH103
OH104
OH105
OH106
OH107
OH108
OH109
OH110
OH111
sage
iton
Gaudreville-la-Rivière
Orvaux
Bois de la Haie
les Boscherons
le Trigale
N
500 250 0 500
Mètres
OuvragesHydrauliques
Chemin de continuité écologique
non
oui

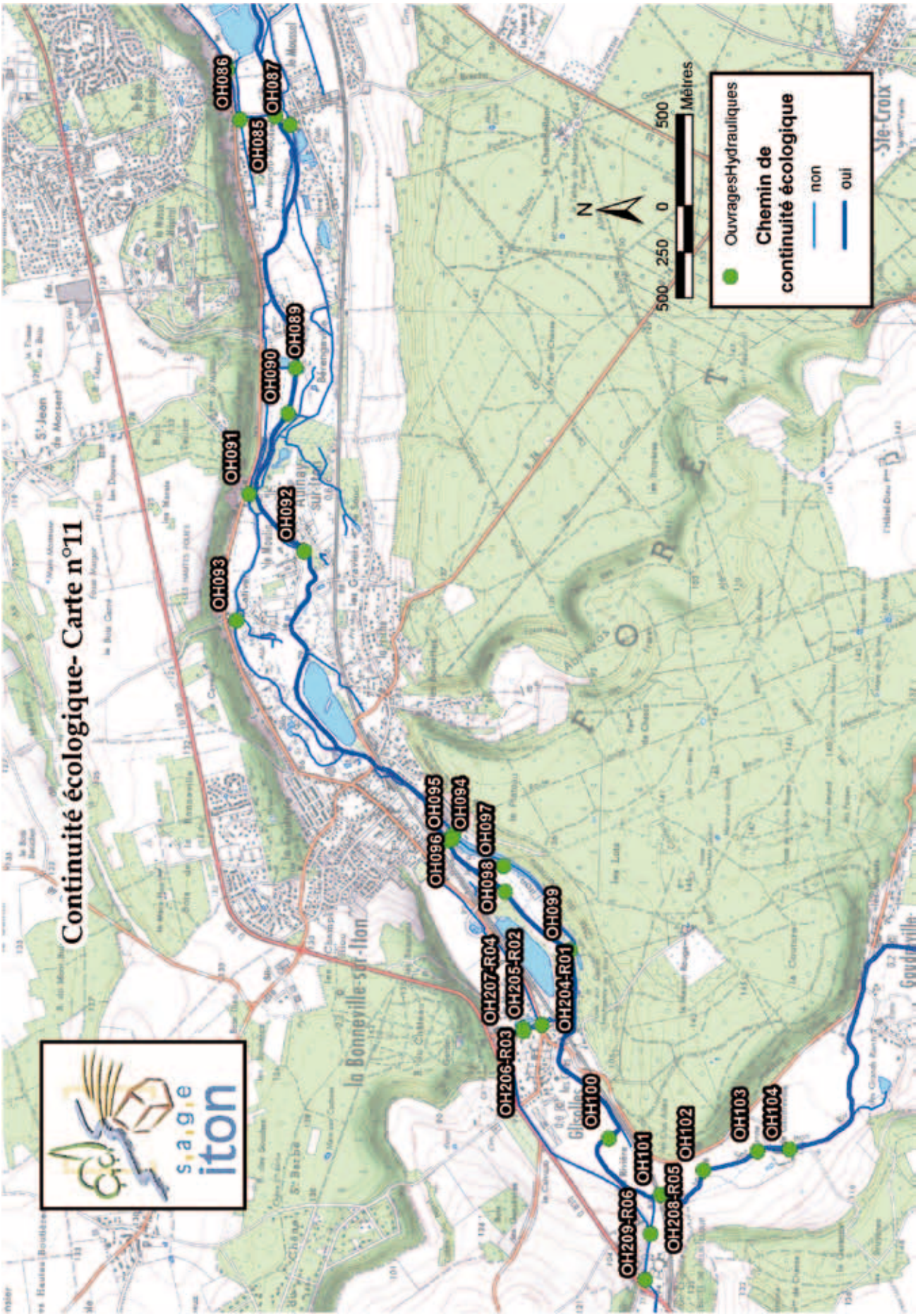
Continuité écologique- Carte n°11
OH086
OH087
OH085
OH089
OH090
OH091
OH092
OH093
OH096
OH095
OH094
OH097
OH098
OH099
OH207-R04
OH205-R02
OH204-R01
OH206-R03
OH100
OH101
OH102
OH103
OH104
OH209-R06
OH208-R05
500 250 0 500 Mètres
N
OuvragesHydrauliques
Chemin de continuité écologique
non
oui
sage iton

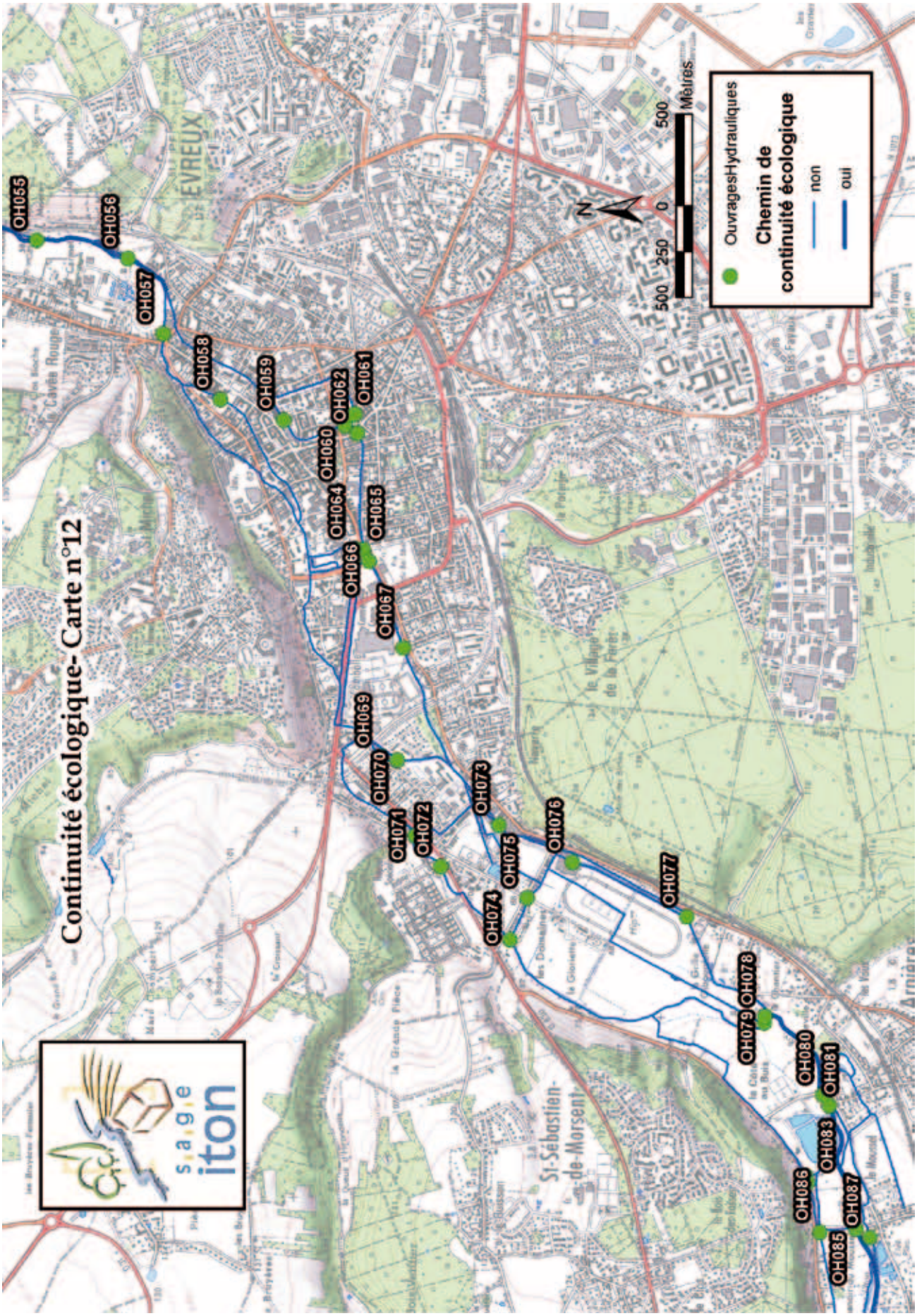
Continuité écologique- Carte n°12
sage
iton
OH055
OH056
OH057
OH058
OH059
OH060
OH061
OH062
OH064
OH065
OH066
OH067
OH069
OH070
OH071
OH072
OH073
OH074
OH075
OH076
OH077
OH078
OH079
OH080
OH081
OH083
OH085
OH086
OH087
EVREUX
St-Sébastien-de-Morsent
N
0
250
500
500
Mètres
OuvragesHydrauliques
Chemin de continuité écologique
non
oui

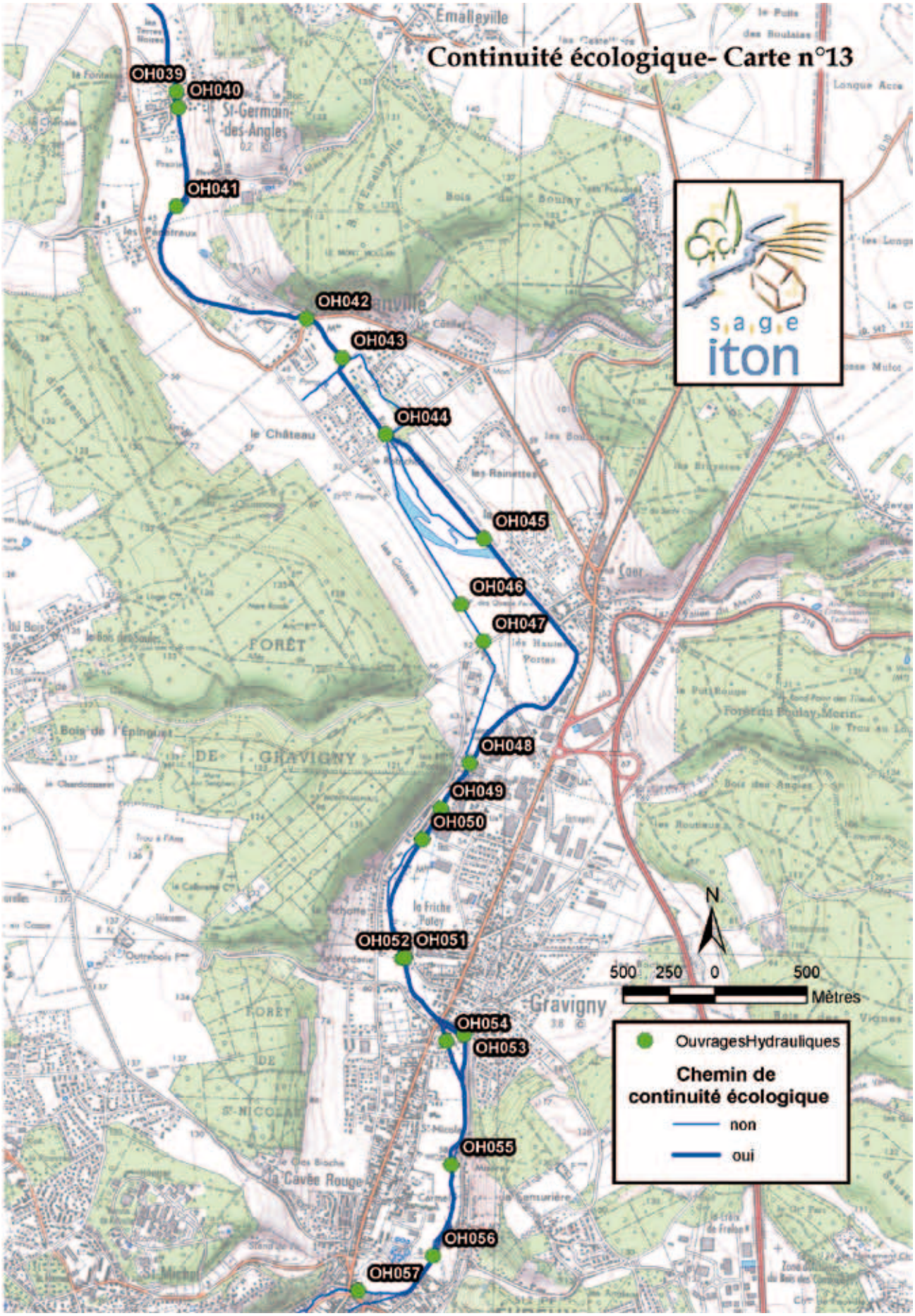
Continuité écologique- Carte n°13
OH039
OH040
OH041
OH042
OH043
OH044
OH045
OH046
OH047
OH048
OH049
OH050
OH051
OH052
OH053
OH054
OH055
OH056
OH057
St-Germain-des-Angles
Emalleville
le Château
FORÊT
DE GRAVIGNY
Gravigny
la Cavée Rouge
N
500 250 0 500
Mètres
OuvragesHydrauliques
Chemin de continuité écologique
non
oui
s.a.g.e
iton

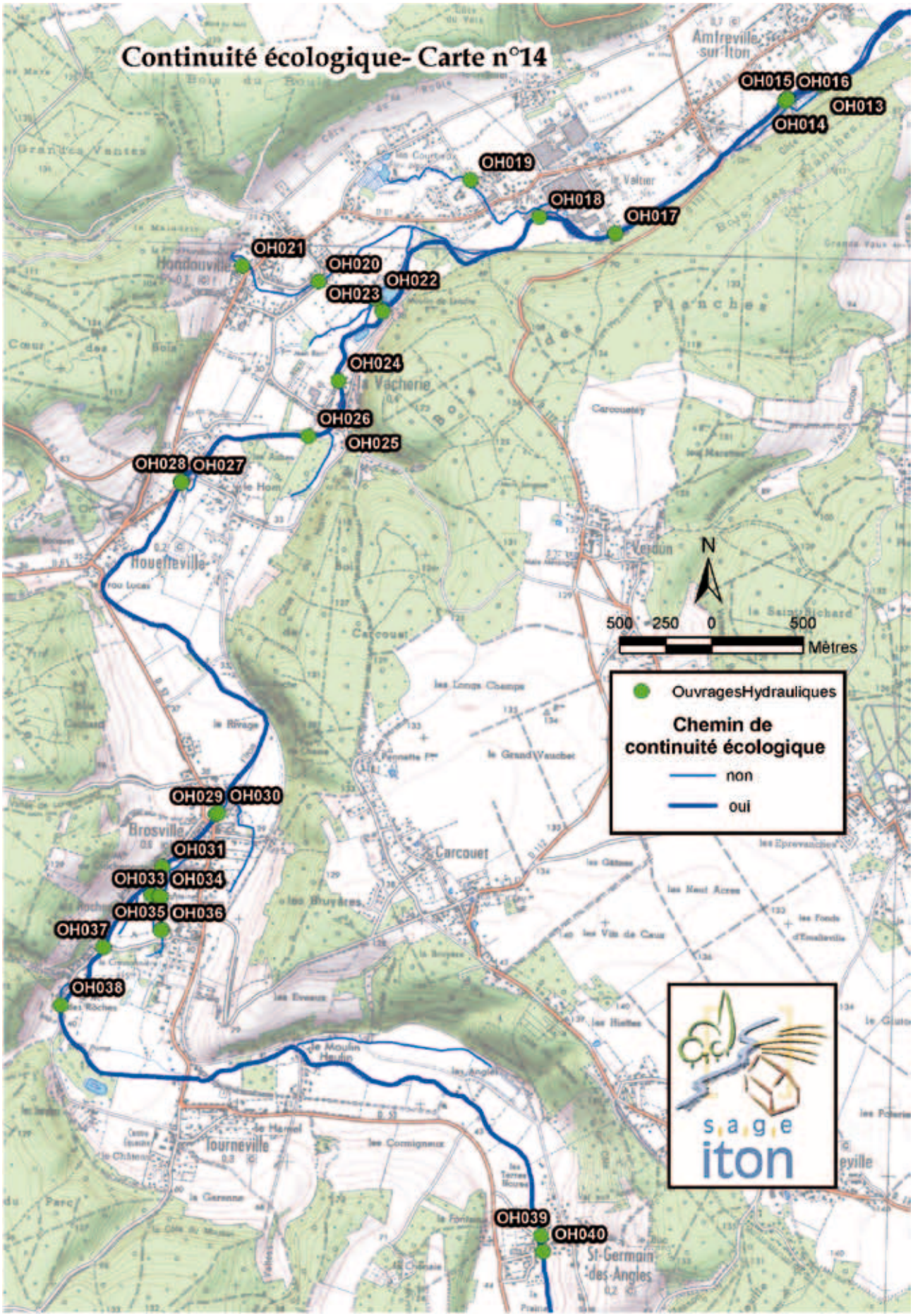
Continuité écologique- Carte n°14
OH015
OH016
OH013
OH014
OH019
OH018
OH017
OH021
OH020
OH022
OH023
OH024
OH026
OH025
OH028
OH027
OH029
OH030
OH031
OH033
OH034
OH035
OH036
OH037
OH038
OH039
OH040
N
500 250 0 500
Mètres
OuvragesHydrauliques
Chemin de continuité écologique
non
oui
sage iton

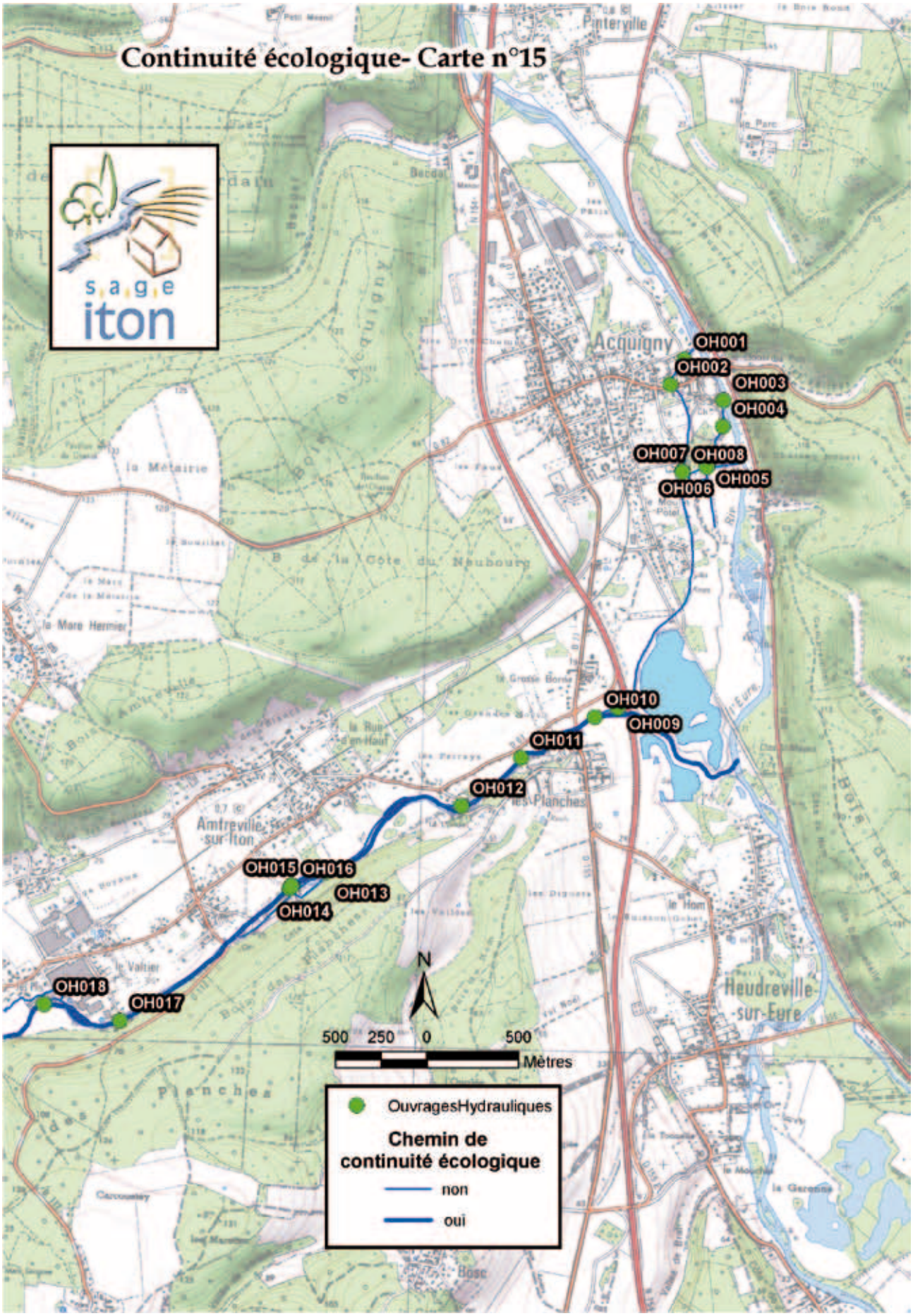
Continuité écologique- Carte n°15
sage
iton
Pinteville
Acquigny
OH001
OH002
OH003
OH004
OH007
OH008
OH005
OH006
OH010
OH009
OH011
OH012
Amfreville-sur-Iton
OH015
OH016
OH013
OH014
OH018
OH017
Heudreville-sur-Eure
N
500 250 0 500
Mètres
OuvragesHydrauliques
Chemin de continuité écologique
non
oui

Annexe

3

# Liste des ouvrages hydrauliques

| OUVRAGES HYDRAULIQUES SITUES SUR L'ITON ET SES AFFLUENTS | | | | |
|---|---|---|---|---|
| **Identification** | **Commune** | **Type** | **Nom** | **situé sur le chemin de continuité écologique** |
| OH001 | ACQUIGNY | Vannage + Roue | | non |
| OH002 | ACQUIGNY | Vannage + Roue | | non |
| OH003 | ACQUIGNY | Seuil | | non |
| OH004 | ACQUIGNY | Seuil | | non |
| OH005 | ACQUIGNY | Seuil | | non |
| OH006 | ACQUIGNY | Vannage + Seuil | | non |
| OH007 | ACQUIGNY | Seuil | | non |
| OH008 | ACQUIGNY | Seuil | | non |
| OH009 | ACQUIGNY | Seuil | | non |
| OH010 | ACQUIGNY | Vannage | | oui |
| OH011 | ACQUIGNY | Seuil | | oui |
| OH012 | AMFREVILLE SUR ITON | Seuil | Usine Radium Bronze | non |
| OH013 | AMFREVILLE SUR ITON | Seuil | | non |
| OH014 | AMFREVILLE SUR ITON | Seuil | | oui |
| OH015 | AMFREVILLE SUR ITON | Vannage + Roue | | non |
| OH016 | AMFREVILLE SUR ITON | Vannage | | non |
| OH017 | HONDOUVILLE | Seuil | Moulin Valtier | oui |
| OH018 | HONDOUVILLE | Vannage + Seuil | | oui |
| OH019 | HONDOUVILLE | Vannage | | non |
| OH020 | HONDOUVILLE | Vannage + Roue | Moulin d'Hondouville | non |
| OH021 | HONDOUVILLE | Turbine | Scierie d'Hondouville | non |
| OH022 | HONDOUVILLE | Vannage | | non |
| OH023 | HONDOUVILLE | Vannage | Moulin de Landre | oui |
| OH024 | LA VACHERIE | Seuil | | oui |
| OH025 | LA VACHERIE | Vannage | | oui |
| OH026 | LA VACHERIE | Seuil | | oui |
| OH027 | HOUETTEVILLE | Vannage | Moulin de Houetteville | non |
| OH028 | HOUETTEVILLE | Vannage + Seuil | Moulin de Houetteville | oui |
| OH029 | BROSVILLE | Vannage + Seuil | Usine de Brosville | oui |
| OH030 | BROSVILLE | Vannage + Turbine | Usine de Brosville | non |
| OH031 | BROSVILLE | Vannage + Roue | Moulin de Clocheporte | oui |
| OH032 | BROSVILLE | Vannage | | non |
| OH033 | BROSVILLE | Vannage | | non |
| OH034 | BROSVILLE | Vannage | | non |
| OH035 | BROSVILLE | Vannage | | non |
| OH036 | BROSVILLE | Vannage | | non |
| OH037 | BROSVILLE | Vannage + Roue | Moulin des Près | oui |
| OH038 | BROSVILLE | Vannage | Moulin des Roches | oui |
| OH039 | SAINT GERMAIN DES ANGLES | Vannage + Turbine | | non |

| OUVRAGES HYDRAULIQUES SITUES SUR L'ITON ET SES AFFLUENTS | | | | |
|---|---|---|---|---|
| **Identification** | **Commune** | **Type** | **Nom** | **situé sur le chemin de continuité écologique** |
| OH040 | SAINT GERMAIN DES ANGLES | Vannage | | oui |
| OH041 | SAINT GERMAIN DES ANGLES | Vannage | | oui |
| OH042 | NORMANVILLE | Seuil | Moulin de Normanville | oui |
| OH043 | NORMANVILLE | Seuil | Chateau de Normanville | oui |
| OH044 | NORMANVILLE | Seuil | Pont du Robichon | oui |
| OH045 | NORMANVILLE | Section de controle | | oui |
| OH046 | NORMANVILLE | Vannage | | non |
| OH047 | NORMANVILLE | Vannage | | non |
| OH048 | NORMANVILLE | Vannage + Seuil | Moulin des Hautes Portes | oui |
| OH049 | GRAVIGNY | Vannage + Seuil | Usine BTB | oui |
| OH050 | GRAVIGNY | Seuil | Usine BTB | oui |
| OH051 | GRAVIGNY | Vannage + Turbine | Usine Gesim | non |
| OH052 | GRAVIGNY | Vannage + Seuil | Usine Gesim | oui |
| OH053 | GRAVIGNY | Vannage + Seuil | Moulin de Gravigny | oui |
| OH054 | GRAVIGNY | Vannage + Roue | Moulin de Gravigny | oui |
| OH055 | GRAVIGNY | Seuil | Moulin Biberon | non |
| OH056 | EVREUX | Seuil | | |
| OH057 | EVREUX | Vannage + Seuil | Moulin Vigor | |
| OH058 | EVREUX | Seuil | | |
| OH059 | EVREUX | Clapet automatique | Beffroi | |
| OH060 | EVREUX | Clapet automatique | Miroir d'eau | |
| OH061 | EVREUX | Vannage + Buse | Ruisseau de l'Espingale | |
| OH062 | EVREUX | Clapet automatique | Moulin des Planches | |
| OH063 | EVREUX | Seuil | | |
| OH064 | EVREUX | Seuil | Moulin de Saint Taurin | |
| OH065 | EVREUX | Seuil | | |
| OH066 | EVREUX | Seuil | | |
| OH067 | EVREUX | Vannage + Seuil | Moulin Viron | |
| OH068 | EVREUX | ?? | Moulin d'Harrouard | |
| OH069 | EVREUX | Vannage | Moulin d'Harrouard | |
| OH070 | EVREUX | Vannage | Moulin d'Harrouard | |
| OH071 | EVREUX | Vannage | | |
| OH072 | EVREUX | Vannage | | |
| OH073 | EVREUX | Vannage | | |
| OH074 | EVREUX | Vannage | | |
| OH075 | EVREUX | Vannage | | |
| OH076 | EVREUX | Vannage + Turbine | | |
| OH077 | ARNIERES SUR ITON | Vannage | | non |
| OH078 | ARNIERES SUR ITON | Vannage | | non |

| OUVRAGES HYDRAULIQUES SITUES SUR L'ITON ET SES AFFLUENTS | | | | |
|---|---|---|---|---|
| **Identification** | **Commune** | **Type** | **Nom** | **situé sur le chemin de continuité écologique** |
| OH079 | ARNIERES SUR ITON | Vannage + Seuil | | non |
| OH080 | ARNIERES SUR ITON | Vannage | Moulin du Moussel | non |
| OH081 | ARNIERES SUR ITON | Seuil | Moulin du Moussel | oui |
| OH082 | ARNIERES SUR ITON | Vannage | | non |
| OH083 | ARNIERES SUR ITON | Vannage | | non |
| OH084 | ARNIERES SUR ITON | Vannage + Seuil | Moulin du Moussel | oui |
| OH085 | ARNIERES SUR ITON | Vannage | | non |
| OH086 | ARNIERES SUR ITON | Vannage | | non |
| OH087 | ARNIERES SUR ITON | Vannage | | non |
| OH088 | ARNIERES SUR ITON | Vannage + Turbine | Moulin de Bérengeville | non |
| OH089 | ARNIERES SUR ITON | Vannage | | non |
| OH090 | ARNIERES SUR ITON | Vannage | | non |
| OH091 | AULNAY SUR ITON | Vannage | | non |
| OH092 | AULNAY SUR ITON | Vannage | Moulin d'Aulnay | non |
| OH093 | LA BONNEVILLE SUR ITON | Vannage + Seuil | Moulin du Cativet | non |
| OH094 | LA BONNEVILLE SUR ITON | Vannage | La Forge | oui |
| OH095 | LA BONNEVILLE SUR ITON | Vannage | La Forge | non |
| OH096 | LA BONNEVILLE SUR ITON | Vannage + Turbine | La Forge | non |
| OH097 | LA BONNEVILLE SUR ITON | Vannage + Seuil | La Forge | non |
| OH098 | LA BONNEVILLE SUR ITON | Vannage | La Forge | oui |
| OH099 | GLISOLLES | Vannage | La Forge | oui |
| OH100 | GLISOLLES | Vannage | | oui |
| OH101 | GLISOLLES | Seuil | | oui |
| OH102 | GAUDREVILLE LA RIVIERE | Vannage + Seuil | Ferme des Grands Riants | oui |
| OH103 | GAUDREVILLE LA RIVIERE | Vannage | Ferme des Grands Riants | oui |
| OH104 | GAUDREVILLE LA RIVIERE | Vannage + Seuil | Ferme des Grands Riants | oui |
| OH105 | GAUDREVILLE LA RIVIERE | Auget | | oui |
| OH106 | GAUDREVILLE LA RIVIERE | Auget | | oui |
| OH107 | LES VENTES | Auget | | oui |
| OH108 | GAUDREVILLE LA RIVIERE | Auget | | oui |
| OH109 | VILLALET | Seuil | Rebrac | oui |
| OH110 | VILLALET | Vannage + Seuil | Moulin du Coq | non |
| OH111 | SYLVAINS LES MOULINS | Vannage | Moulin de Villez | oui |
| OH112 | MANTHELON | Vannage | Moulin de Février | oui |
| OH113 | SYLVAINS LES MOULINS | Vannage + Seuil | Moulin de Février | oui |
| OH114 | SYLVAINS LES MOULINS | Vannage + Seuil | Petit Moulin | oui |
| OH115 | SYLVAINS LES MOULINS | Seuil | Moulin Neuf | oui |
| OH116 | SYLVAINS LES MOULINS | Seuil | | oui |
| OH117 | LE SACQ | Vannage + Seuil | Moulin du Sacq | oui |

| OUVRAGES HYDRAULIQUES SITUES SUR L'ITON ET SES AFFLUENTS | | | | |
|---|---|---|---|---|
| **Identification** | **Commune** | **Type** | **Nom** | **situé sur le chemin de continuité écologique** |
| OH118 | SYLVAINS LES MOULINS | Vannage | Moulin Mulot | non |
| OH119 | SYLVAINS LES MOULINS | Vannage + Seuil | Moulin Mulot | non |
| OH120 | SYLVAINS LES MOULINS | Vannage + Seuil | Moulin Mulot | non |
| OH121 | SYLVAINS LES MOULINS | Vannage + Seuil | Moulin Mulot | oui |
| OH122 | SYLVAINS LES MOULINS | Vannage + Seuil | | non |
| OH123 | DAMVILLE | Seuil | | oui |
| OH124 | DAMVILLE | Vannage + Seuil | Moulin de la Porte | oui |
| OH125 | DAMVILLE | Vannage | L'Etang | non |
| OH126 | DAMVILLE | Seuil | L'Etang | non |
| OH127 | DAMVILLE | Vannage + Seuil | | non |
| OH128 | DAMVILLE | Vannage + Seuil | | non |
| OH129 | DAMVILLE | Seuil | Moulin des Poulies | non |
| OH130 | DAMVILLE | Seuil | Moulin des Poulies | non |
| OH131 | DAMVILLE | Vannage + Seuil | Moulin des Chérottes | non |
| OH132 | LE RONCENAY AUTHENAY | Seuil | | oui |
| OH133 | ROMAN | Vannage | Les Sablons | oui |
| OH134 | ROMAN | Seuil | Le Vivier | oui |
| OH135 | LE RONCENAY AUTHENAY | Seuil | Moulin de Roman | non |
| OH136 | LE RONCENAY AUTHENAY | Vannage | Moulin de Roman | non |
| OH137 | LE RONCENAY AUTHENAY | Vannage | Moulin de Roman | oui |
| OH138 | GOUVILLE | Seuil | Moulin de Blandey | oui |
| OH139 | GOUVILLE | Seuil | Moulin de Varennes | oui |
| OH140 | GOUVILLE | Vannage + Seuil | Moulin de Chambray | oui |
| OH141 | GOUVILLE | Vannage | Vannes Rouges | oui |
| OH142 | GOUVILLE | Vannage + Seuil | Moulin de Chéronnel | oui |
| OH143 | CONDE SUR ITON | Seuil | Moulin de Séez Moulins | oui |
| OH144 | CONDE SUR ITON | Seuil | | oui |
| OH145 | CONDE SUR ITON | Vannage | Ancien étang | oui |
| OH146 | CONDE SUR ITON | Vannage + Seuil | Bois du Fourneau | oui |
| OH147 | CONDE SUR ITON | Grille | Chateau de Condé | oui |
| OH148 | CONDE SUR ITON | Seuil | Chateau de Condé | non |
| OH149 | SAINT NICOLAS D'ATTEZ | Vannage + Seuil | Moulin Patrouillet | oui |
| OH150 | CINTRAY | Vannage + Seuil | Moulin Baudouin | non |
| OH151 | CINTRAY | Vannage | Les RoussiÞres | oui |
| OH152 | BRETEUIL | Seuil | | non |
| OH153 | BOURTH | Seuil | Le Becquet | oui |
| OH154 | BOURTH | Seuil | La Forge | non |
| OH155 | BOURTH | Seuil | La Fenderie | oui |
| OH156 | BOURTH | Vannage + Seuil | Crapotel | non |

| OUVRAGES HYDRAULIQUES SITUES SUR L'ITON ET SES AFFLUENTS | | | | |
|---|---|---|---|---|
| **Identification** | **Commune** | **Type** | **Nom** | **situé sur le chemin de continuité écologique** |
| OH157 | CHAISE DIEU DU THEIL | Vannage + Seuil | Moulin Pucci | oui |
| OH158 | CHAISE DIEU DU THEIL | Vannage | Moulin Martin | non |
| OH159 | CHAISE DIEU DU THEIL | Vannage | Moulin Martin | non |
| OH160 | CHAISE DIEU DU THEIL | Vannage | Moulin Martin | non |
| OH161 | CHANDAI | Seuil | Petit Moulin | non |
| OH162 | CHANDAI | Vannage + Seuil | Chateau des Masselins | non |
| OH163 | CHANDAI | Vannage | Moulin de Chandai | oui |
| OH164 | CHANDAI | Vannage + Seuil | Grand Moulin | oui |
| OH165 | CHANDAI | Seuil | Grand Moulin | non |
| OH166 | SAINT OUEN SUR ITON | Vannage + Seuil | | non |
| OH167 | SAINT MICHEL THUBEUF | Vannage | | non |
| OH168 | SAINT OUEN SUR ITON | Lavoir | | oui |
| OH169 | VITRAY SOUS L'AIGLE | Vannage | Moulin de Foulon | non |
| OH170 | SAINT OUEN SUR ITON | Vannage + Seuil | Moulin Neuf | oui |
| OH171 | VITRAI SOUS L'AIGLE | Vannage | Moulin de Rolin | oui |
| OH172 | VITRAI SOUS L'AIGLE | Vannage + Seuil | | non |
| OH173 | VITRAI SOUS L'AIGLE | Seuil | Moulin de la Barre | oui |
| OH174 | CRULAI | Vannage | Moulin de la Chapelle | non |
| OH175 | CRULAI | Seuil | Moulin de la Chapelle | oui |
| OH176 | LES ASPRES | Seuil | | non |
| OH177 | BONNEFOI | Seuil | | oui |
| OH178 | LES GENETTES | Seuil | Moulin des Souches | non |
| OH179 | LES GENETTES | Vannage | Moulin des souches | oui |
| OH180 | LES GENETTES | Seuil | | oui |
| OH181 | BONSMOULINS | Seuil | | oui |
| OH182 | BONSMOULINS | Seuil | | non |
| OH183 | BONSMOULINS | Passage à gué | | non |
| OH184 | LA FERRIERE AU DOYEN | Cloture | ? | oui |
| OH185-B01 | CONDE SUR ITON | Seuil | Moulin Renault | non |
| OH186-B02 | CONDE SUR ITON | Seuil | Moulin Renault | non |
| OH187-B03 | CONDE SUR ITON | Vannage + Seuil | Moulin Renault | non |
| OH188-B04 | BRETEUIL | Vannage + Seuil | Moulin de Bas | non |
| OH189-B05 | BRETEUIL | Vannage + Seuil | | non |
| OH190-B06 | BRETEUIL | Vannage | | non |
| OH191-B07 | LA GUEROULDE | Vannage + Seuil | | non |
| OH192-B08 | LA GUEROULDE | Vannage | | non |
| OH193-B09 | LA GUEROULDE | Seuil | | non |
| OH194-B10 | LA GUEROULDE | Seuil | | non |
| OH195-B11 | LA GUEROULDE | | | non |

| OUVRAGES HYDRAULIQUES SITUES SUR L'ITON ET SES AFFLUENTS | | | | |
|---|---|---|---|---|
| **Identification** | **Commune** | **Type** | **Nom** | **situé sur le chemin de continuité écologique** |
| OH196-B12 | LA GUEROULDE | | | non |
| OH197-B13 | LA GUEROULDE | Vannage + Seuil | | non |
| OH198-B14 | FRANCHEVILLE | Vannage | Moulin Neuf | non |
| OH199-B15 | FRANCHEVILLE | Vannage + Seuil | Moulin de Chétivet | non |
| OH200-B16 | FRANCHEVILLE | Vannage | Vanne Rouge | non |
| OH201-V1 | VERNEUIL SUR AVRE | Vannage + Seuil | | non |
| OH202-V2 | VERNEUIL SUR AVRE | Vannage + Seuil | Moulin aux Malades | non |
| OH203-V3 | FRANCHEVILLE | Vannage + Seuil | | non |
| OH204-R01 | GLISOLLES | Vannage + Seuil | | non |
| OH205-R02 | GLISOLLES | Seuil | | non |
| OH206-R03 | GLISOLLES | Seuil | | non |
| OH207-R04 | GLISOLLES | Vannage + Seuil | | non |
| OH208-R05 | GLISOLLES | Vannage | | non |
| OH209-R06 | GLISOLLES | Vannage + Seuil | Moulin d'Angerville | non |
| OH210-R07 | GLISOLLES | Vannage + Seuil | Moulin de Grenieuseville | non |
| OH211-R08 | LA CROISILLE | Vannage | Moulin de la Basse Croisille | non |
| OH212-R09 | LA CROISILLE | Vannage + Roue | Moulin de la Basse Croisille | non |
| OH213-R10 | LE FRESNE | Vannage + Seuil | Moulin de Berville | non |
| OH214-R11 | LE FRESNE | Vannage | Moulin de Berville | non |
| OH215-R12 | SAINT ELIER | Vannage + Seuil | | non |
| OH216-R13 | SAINT ELIER | Vannage + Seuil | Moulin à Tan | non |
| OH217-R14 | SAINT ELIER | Vannage + Seuil | Moulin Athelin | non |
| OH218-R15 | CONCHES EN OUCHE | Vannage | Moulin de l'Abbé | non |
| OH219-R16 | CONCHES EN OUCHE | Vannage + Seuil | Moulin de l'Abbé | non |
| OH220-R17 | CONCHES EN OUCHE | VANNAGE | Moulin des Fontaines | non |
| OH221-R18 | CONCHES EN OUCHE | Vannage | Moulin des Fontaines | non |
| OH222-R19 | CONCHES EN OUCHE | Vannage | Moulin des Fontaines | non |
| OH223-R20 | CONCHES EN OUCHE | Vannage | | non |
| OH224-R21 | CONCHES EN OUCHE | Vannage | Musée du terroir Normand | non |
| OH225-R22 | CONCHES EN OUCHE | Vannage | Les Forges | non |
| OH226-R23 | CONCHES EN OUCHE | Vannage | Les Forges | non |
| OH227-R24 | CONCHES EN OUCHE | Vannage | Les Forges | non |
| OH228-R25 | CONCHES EN OUCHE | Vannage | | non |
| OH229-R26 | CONCHES EN OUCHE | vannage + Seuil | Usine USMECO | non |

Annexe

4

# Réservoir biologique

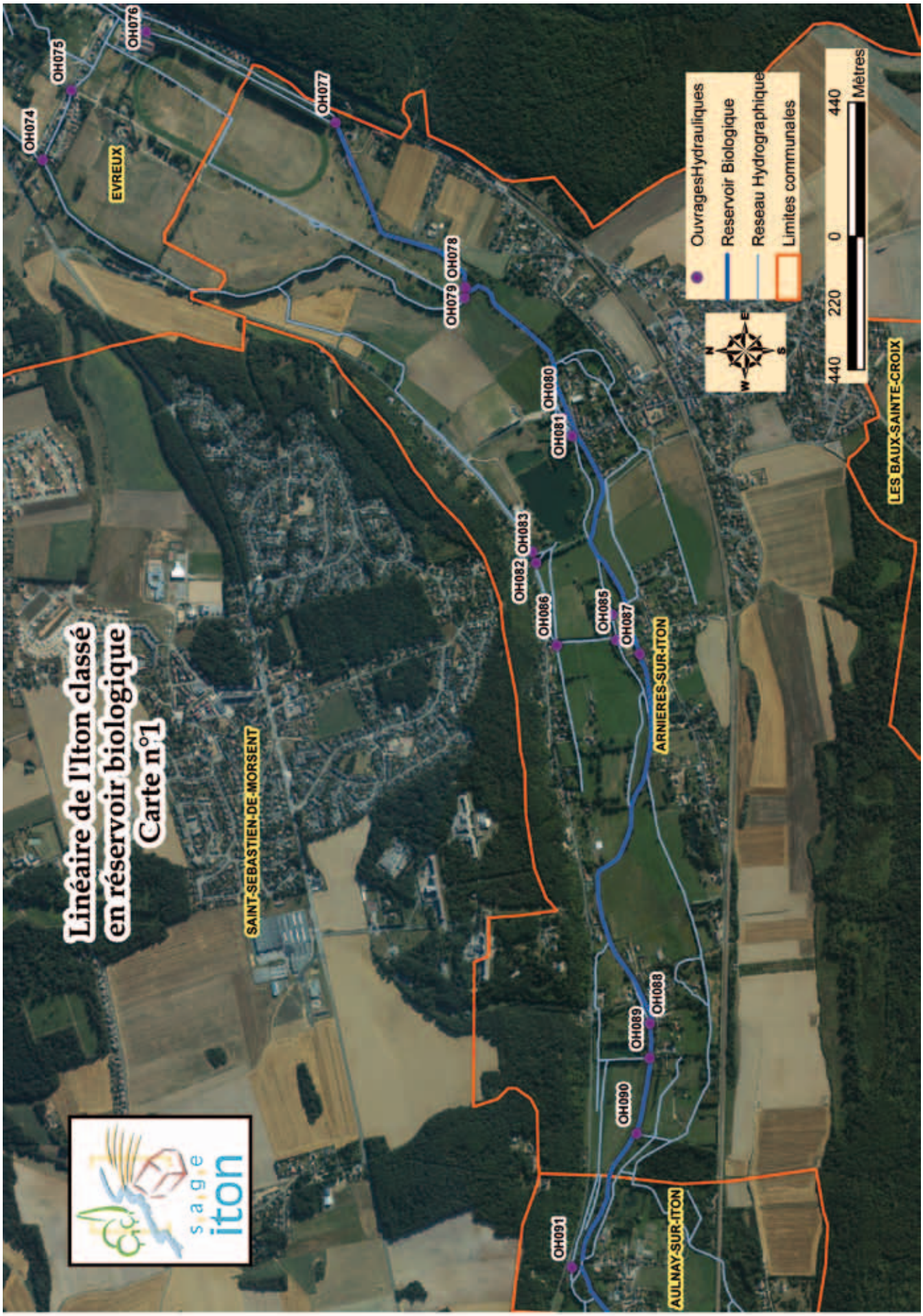
Linéaire de l'Iton classé
en réservoir biologique
Carte n°1
sage
iton
SAINT-SEBASTIEN-DE-MORSENT
EVREUX
ARNIERES-SUR-ITON
AULNAY-SUR-ITON
LES BAUX-SAINTE-CROIX
OH074
OH075
OH076
OH077
OH078
OH079
OH080
OH081
OH082
OH083
OH085
OH086
OH087
OH088
OH089
OH090
OH091
OuvragesHydrauliques
Reservoir Biologique
Reseau Hydrographique
Limites communales
N
E
S
W
440
220
0
440
Mètres

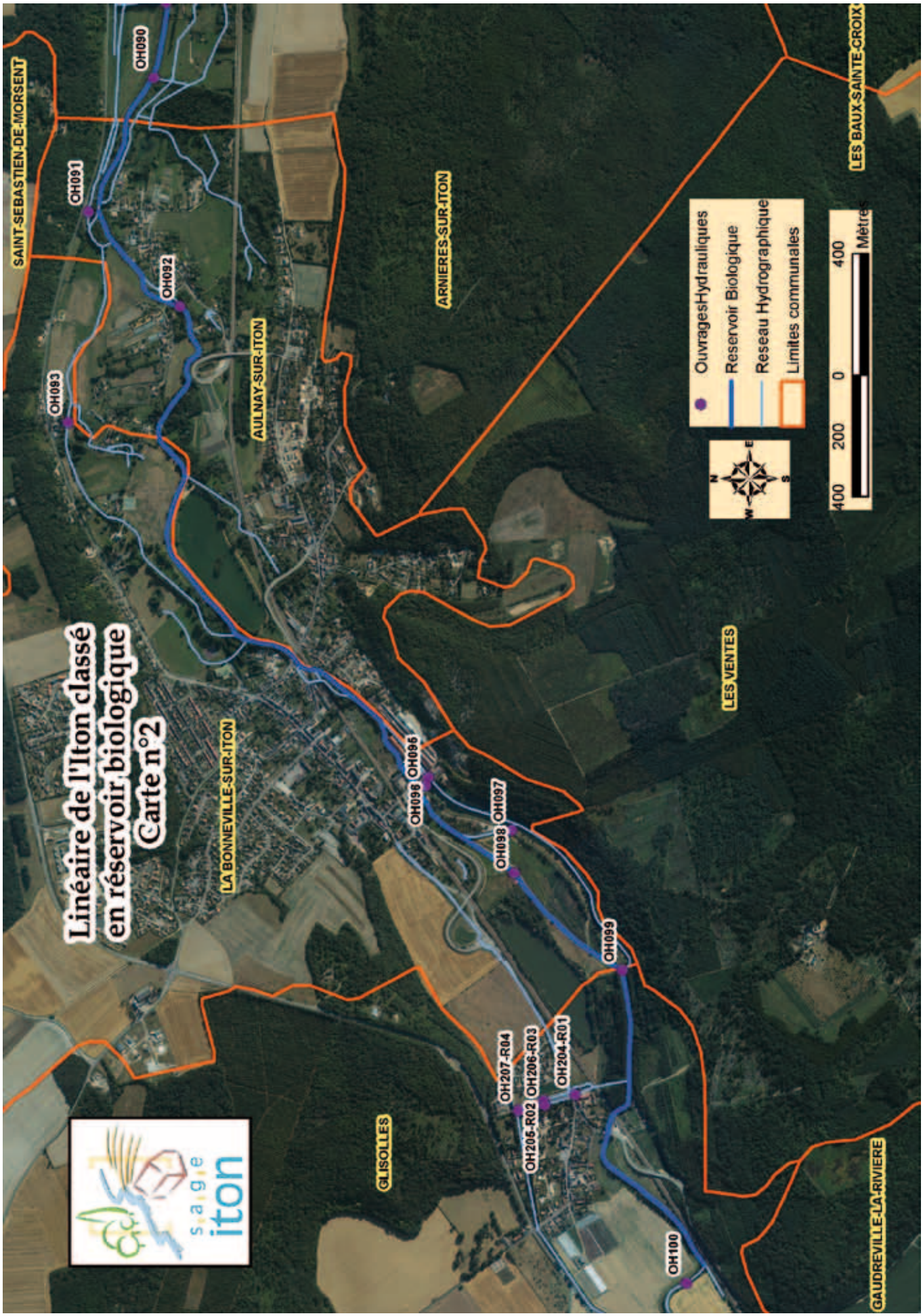
Linéaire de l'Iton classé
en réservoir biologique
Carte n°2
sage
iton
SAINT-SEBASTIEN-DE-MORSENT
OH090
OH091
OH092
OH093
AULNAY-SUR-ITON
ARNIERES-SUR-ITON
LA BONNEVILLE-SUR-ITON
OH096
OH098
OH097
OH099
OH207-R04
OH206-R03
OH205-R02
OH204-R01
OH100
GLISOLLES
LES VENTES
LES BAUX-SAINTE-CROIX
GAUDREVILLE-LA-RIVIERE
OuvragesHydrauliques
Reservoir Biologique
Reseau Hydrographique
Limites communales
N
E
S
W
400
200
0
400
Mètres

Imprimé sur papier recyclé

Crédits photo : Département de l'Eure, SIHVI
Maquette : © Sophie Boulet

Document réalisé avec le soutien de :

l'Agence de l'eau Seine-Normandie et le Conseil général de l'Orne

**Contact :**

**Direction de l'eau et d'assainissement**
**Service des SAGE**
**Hôtel du Département**
**Bd Georges Chauvin 27021 Evreux Cedex**
**Tel : 02 32 31 50 49**