

## Le SYMCRAU au fil de l'eau...

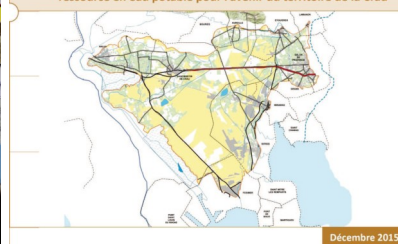


### Etude Ressource en eau Stratégique (E.R.S)

Janvier / Février 2016  
Rencontres avec les acteurs du territoire dans le cadre de la concertation autour de l'ERS  
Février 2016  
Comité syndical du SYMCRAU  
Mars 2016  
2<sup>nd</sup> Comité de nappe



Rapport TECHNIQUE - Phase n° 1 :  
Pré-identification des zones de sauvegarde de la ressource en eau potable pour l'avenir du territoire de la Crau



La phase 1 de l'ERS vise la pré-identification des zones de sauvegarde. Les résultats ont été transmis aux acteurs du territoires et présentés lors du COPIL du 11 Décembre 2015.

[Lien vers le diaporama du COPIL ...](#)

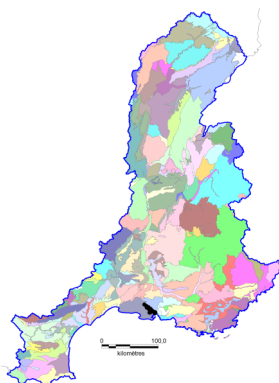
Liens vers les banques de données SIG publiques

### L'Observatoire de la Nappe

La plateforme d'échange se développe et s'enrichit de nouvelles informations:

Agence de l'eau  
R.M.C

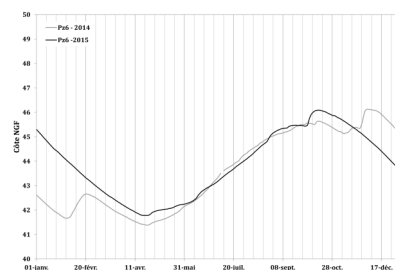
- [Etude des eaux souterraines de la Crau, DEA \(Juillet 1930\)](#)
- [Répartition des prélèvements agricoles et volumes prélevés, OUGC](#)
- [Carte de la salinité en basse-Crau, SYMCRAU \(Novembre 2015\)](#)



### La surveillance de la nappe

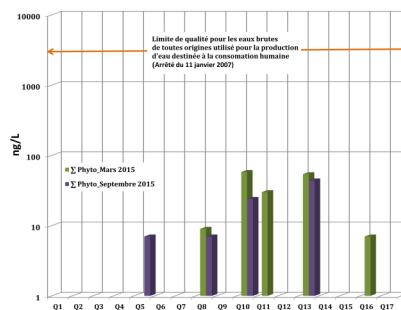
#### QUANTITE

L'année 2015 a été marquée par une période de restriction sur l'usage des eaux d'irrigation ainsi que par un déficit des précipitations efficaces en automne. Le bilan hydrique annuel est globalement déficitaire.

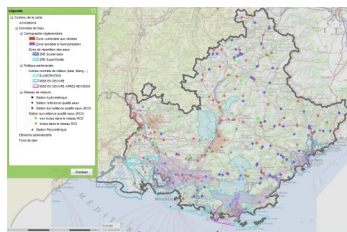


#### QUALITE

Les deux campagnes annuelles montrent la présence de pesticides sur 30% des points du réseau de suivi. Les concentrations sont inférieures aux limites de potabilité.



DREAL PACA



Avec le soutien financier de

