

S.A.G.E.

SCHÉMA D'AMÉNAGEMENT
ET DE GESTION DES EAUX

Consultation sur le périmètre du SAGE Isle-Dronne



Isle-Dronne

Un projet de territoire pour le bassin
de la rivière Isle



EPIDOR



Etablissement Public Territorial du Bassin de la Dordogne

Réunions d'information :

- Le 27 avril à Saint Victor (Dordogne)
- Le 3 mai à Saint Germain du Salembre (Dordogne)
- Le 6 mai à Saint Yrieix la Perche (Haute-Vienne)
- Le 21 mai à Saint Denis de Pile (Gironde)



S.A.G.E. Isle-Dronne

Contexte

Un SAGE sur le territoire Isle-Dronne :

Contexte

→ Schéma Directeur d'Aménagement et Gestion des Eaux (SDAGE et SAGE, loi sur l'eau de 1992)

Outils de planification pour la gestion des eaux

Echelle grand bassin hydrographique -> SDAGE

Echelle locale : sous-bassin hydrographique -> SAGE

→ La Directive Cadre européenne sur l'Eau (DCE, 2000)

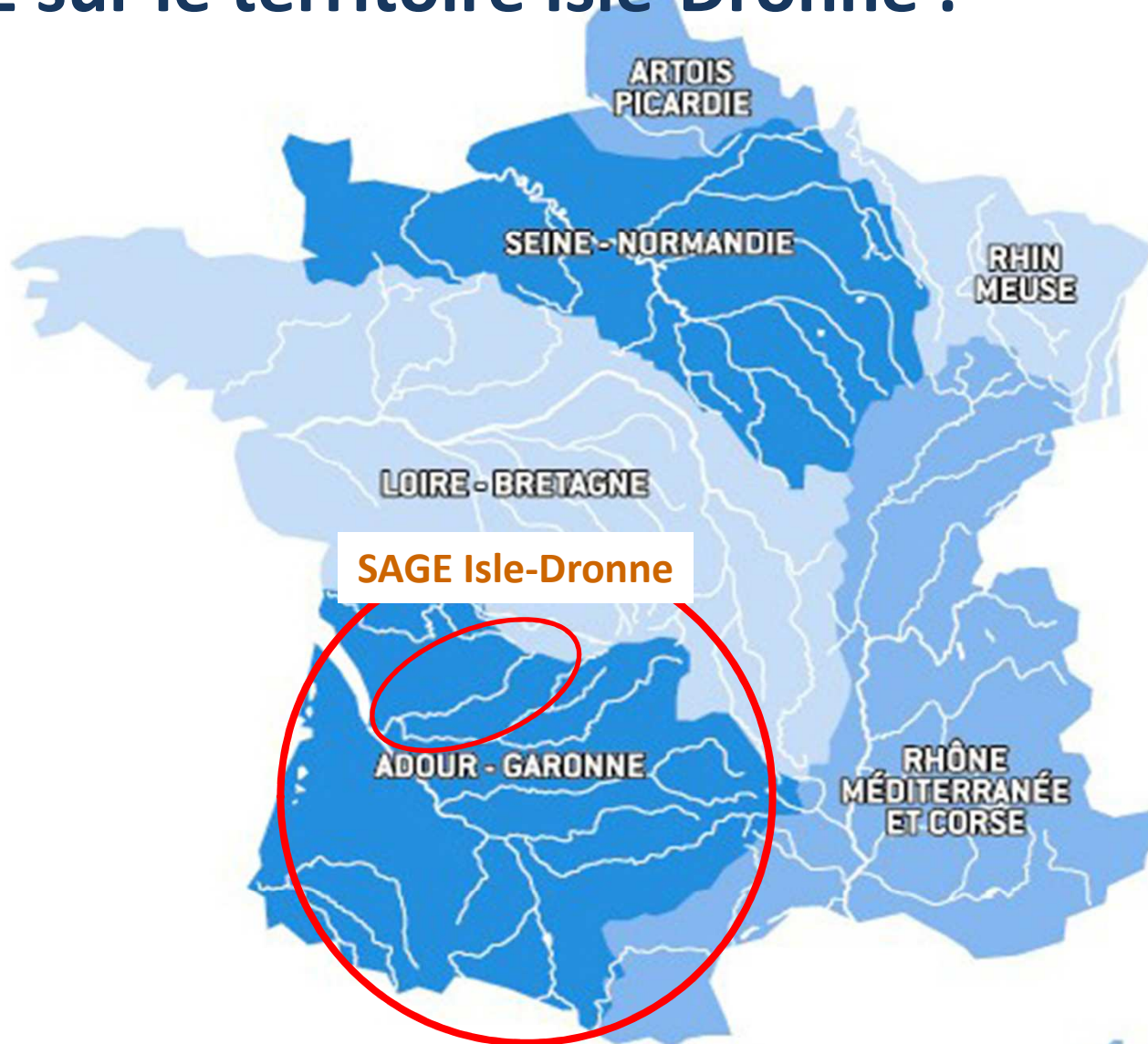
Bon état chimique et écologique des eaux en 2015

→ La loi sur l'Eau et les milieux aquatiques (LEMA, 2006)

Renforce les SAGE comme outils permettant l'atteinte du bon état

Un SAGE sur le territoire Isle-Dronne :

Contexte



SDAGE Adour-Garonne

Un SAGE sur le territoire Isle-Dronne :

Contexte

167 SAGE en France...

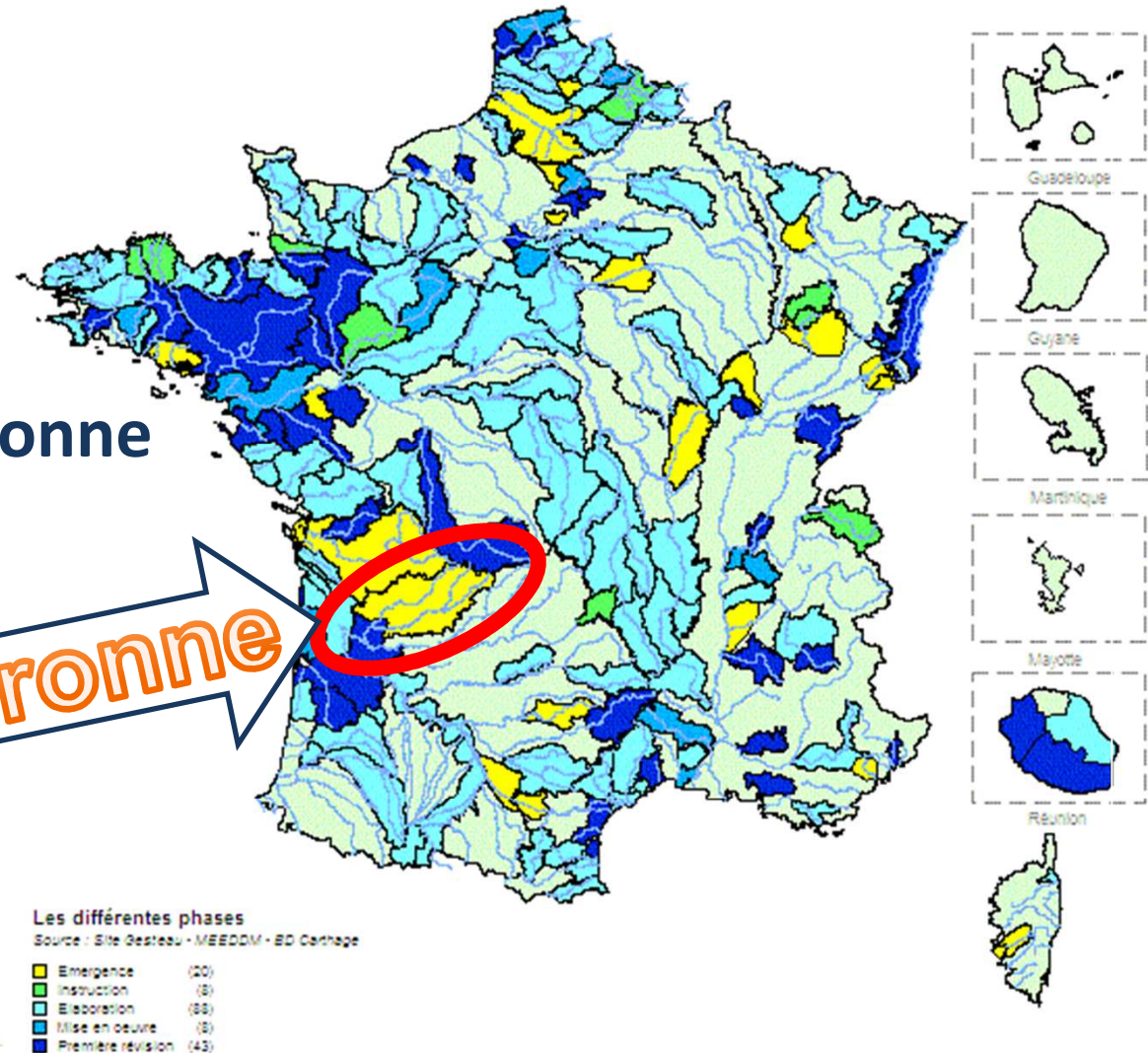
→ La DCE (2000)

→ La LEMA (2006)

→ SDAGE Adour – Garonne
2010-2015

→ SAGE

Isle-Dronne



Un SAGE sur le territoire Isle-Dronne :

Qu'est-ce que le SAGE ?

- Outil de planification de la politique de l'eau , décline le SDAGE
- Fixe les **objectifs généraux d'utilisation**, de mise en valeur et de **protection** quantitative et qualitative des **ressources en eaux** et des **écosystèmes aquatiques**, ainsi que de **préservation des zones humides**
- Equilibre entre **protection des milieux** et **satisfaction des usages**

Un SAGE sur le territoire Isle-Dronne :

Qu'est-ce que le SAGE ?

→ Une portée juridique **dans le domaine de l'eau**

Deux documents opposables à l'administration:

- **Le Plan d'Aménagement et de Gestion Durable (PAGD)**
Définit les objectifs, les dispositions et les moyens pour les atteindre
- **Le règlement (opposable également aux tiers)**
Renforce certaines dispositions

Un SAGE sur le territoire Isle-Dronne :

Qu'est-ce que le SAGE ?

La Commission Locale de l'Eau (CLE)

Élabore et met en œuvre le SAGE

- Concertation
- Décisions
- Représentativité

AEAG
Préfet coordonateur de Bassin

CG
CR
EPTB
Associations des maires > 50 %
PNR

Chambre d'agriculture,
Organisme unique,
Association environnement,
Fédération de pêche,
CCI,
Association consommateurs,
Pêcheurs professionnels,
Producteurs hydroélectricité ...



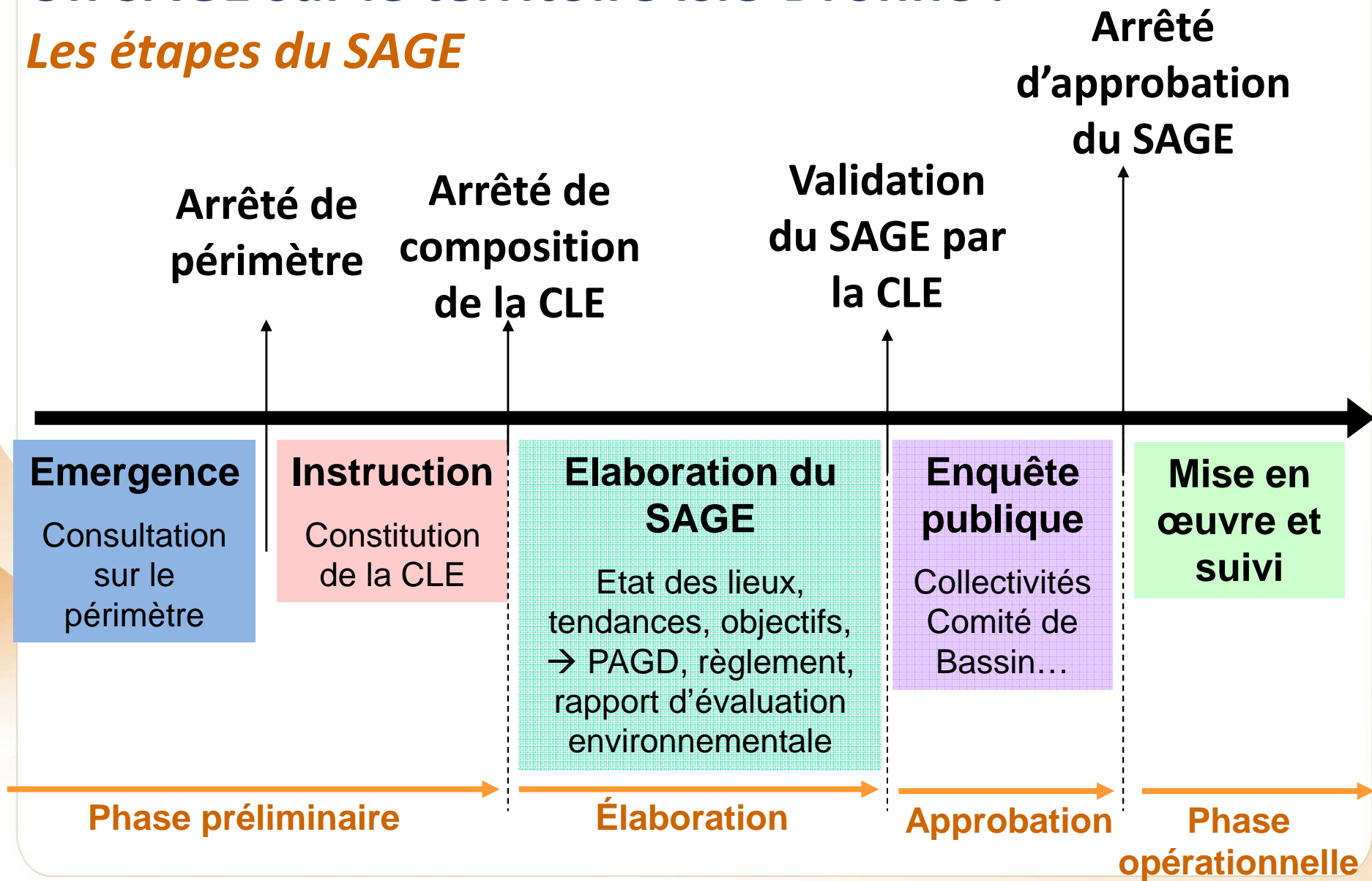
■ Elus ≥ 50 %

■ Usagers ≥ 25 %

■ Etat

Un SAGE sur le territoire Isle-Dronne :

Les étapes du SAGE



S.A.G.E. Isle-Dronne

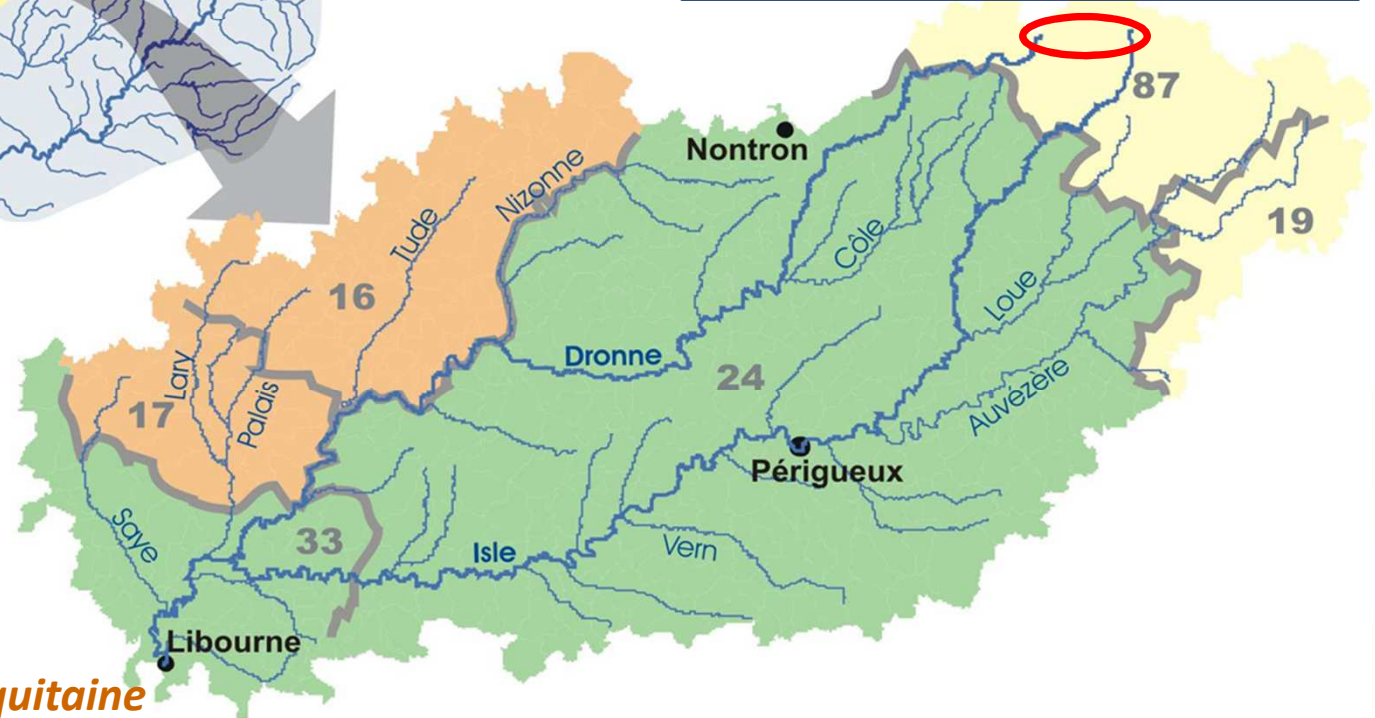
Présentation du territoire

Le bassin versant Isle-Dronne :

- ✓ 7 586 km² de superficie
- ✓ 3 Régions
- ✓ 6 Départements
- ✓ 497 communes
- ✓ 351 000 habitants (45 hab / km²)

Bassin de la Dordogne

Sources de la Dronne et de l'Isle



- ✓ 74 % du territoire en Aquitaine
- ✓ 64 % du territoire en Dordogne
- ✓ 344 communes entièrement sur le périmètre
- ✓ Un Plan de Gestion des Etiages (P.G.E.)

Un SAGE sur le territoire Isle-Dronne :

Historique de la démarche

Un bassin déficitaire en eau

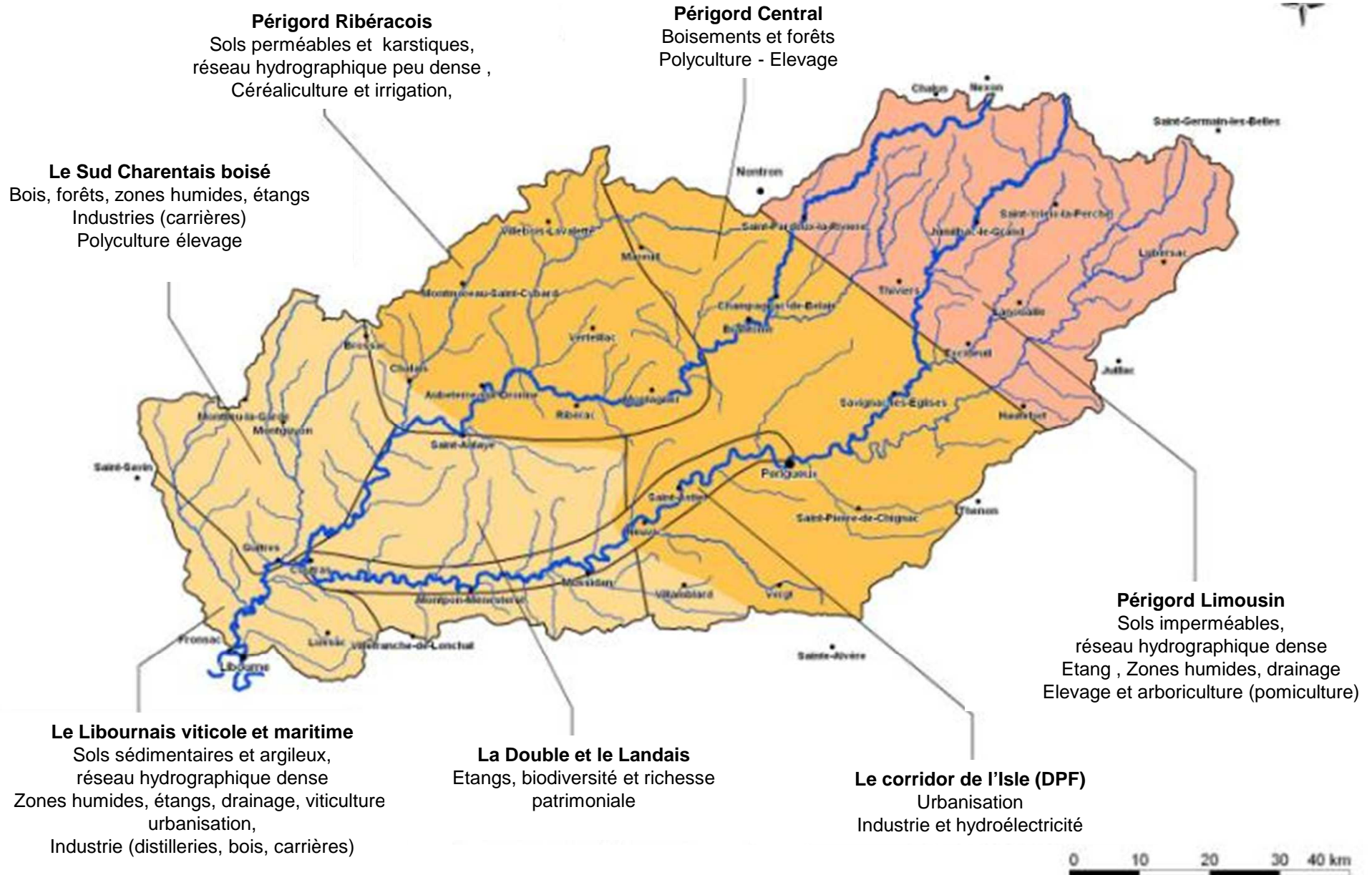
- ✓ 1999 ->2004 : élaboration du Plan de Gestion des Etiages
→ **PGE Isle-Dronne**

Outil contractuel qui définit les règles de partage de l'eau entre usages et milieux pendant la période estivale

- ✓ 2005 -> aujourd'hui : mise en œuvre du PGE Isle-Dronne
- ✓ 2009: élaboration du document de saisine pour le périmètre du SAGE Isle-Dronne
→ **Prise en compte des autres problématiques du bassin**
qualité, étangs, seuils, zones humides ...

Un SAGE sur le territoire Isle-Dronne :

Un territoire cohérent



Le bassin versant Isle-Dronne :

L'amont du bassin

La pomiculture

Les sources de l'Isle



L'élevage bovin



Le bassin versant Isle-Dronne :

La partie médiane du bassin

La Dronne à St Méard de Dronne



La céréaliculture



Prairies – Boisements



Le bassin versant Isle-Dronne

L'aval du bassin

La pêche au carrelet sur l'Isle



La viticulture



La confluence de l'Isle et de la Dordogne



Un SAGE sur le territoire Isle-Dronne :

Bassin Isle-Dronne : état des lieux DCE – objectifs SDAGE

**Des masses d'eau dégradées
Des progrès à réaliser**

→ Etat des lieux DCE :

- 66 % des eaux superficielles

risquent de ne pas atteindre le bon état en 2015

→ Objectifs SDAGE Adour-Garonne 2010 – 2015 :

- **Un SAGE mise en œuvre pour 2015** (disposition A9)

- **54% des eaux superficielles en bon état en 2015
et 100% en 2027**

S.A.G.E. Isle-Dronne

Les grands enjeux

Un SAGE sur le territoire Isle-Dronne :

Les grands enjeux du territoire

Quantité

→ **Gestion des étiages** (Plan de Gestion des Etiages Isle-Dronne)

Jusqu'à 450 km de cours d'eau en à sec total

→ **Maîtrise des prélèvements souterrains**

4 masses d'eau souterraines sont en mauvais état quantitatif

→ **Prévenir les inondations**

PAPI Dordogne, enjeux sur Périgueux et à l'aval du bassin

10 800 habitants exposés au risque d'inondation

371 ha de bâti en zone inondable

Un SAGE sur le territoire Isle-Dronne :

Les grands enjeux du territoire

Qualité

→ Lutte contre les pollutions diffuses

Jusqu'à 10 mg/l de nitrates sur l'Isle, 20 mg/l sur la Dronne, 30 mg/l sur la Lizonne et 40 mg/l sur la Tude

→ Préservation des eaux souterraines

6 masses d'eau souterraines en mauvais état à cause des nitrates/pesticides

→ Sécuriser l'Alimentation en Eau Potable

3 captages prioritaires au niveau national car menacés par les pollutions diffuses !

→ Maîtrise de l'impact de l'agglomération de Périgueux

Un SAGE sur le territoire Isle-Dronne :

Les grands enjeux du territoire

Patrimoine naturel et Milieux aquatiques

- Restauration des cours d'eau recalibrés
- Restauration et préservation des zones humides
- Restauration des populations de poissons migrateurs
et du transit sédimentaire
 - gestion des seuils (*plus de 318 seuils*)
- Réduction de l'impact de la micro-électricité
- Gestion des nombreux étangs et des grands axes fluviaux

Un SAGE sur le territoire Isle-Dronne :

Les grands enjeux du territoire

Valorisation touristique

Améliorer le cadre de vie de la vallée

- **Faire reconnaître la valeur patrimoniale des rivières Isle et Dronne** (culture, nature, paysage)
- **Apporter une valeur paysagère et récréative locale** (loisirs nautiques, baignade, pêche, ...)

Développer « l'offre vallée » dans le respect des milieux
(tourisme de pleine nature, itinérance douce, navigation)

S.A.G.E. Isle-Dronne

Animation - élaboration

Le SAGE Isle-Dronne :

Principes « CLE » pour l'animation du SAGE

Motivation

⇒ CONNAISSANCE
⇒ PARTICIPATION
⇒ EXPRESSION

⇒ RÉUNIONS PUBLIQUES
⇒ GROUPES DE TRAVAIL

Ambition

⇒ PÉDAGOGIE BV

⇒ SESSIONS DE FORMATION
⇒ ACCOMPAGNEMENT
⇒ JOURNÉES TERRAIN

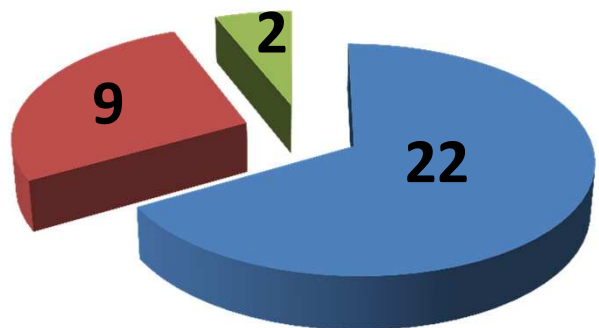
Collégialité ⇒ REPRÉSENTATIVITÉ

⇒ FONCTIONNEMENT DES INSTANCES
⇒ INFORMATION

Cohérence avec les politiques territoriales (PNR, autres SAGE....)




La Commission Locale de l'Eau

La C.L.E. Isle-Dronne

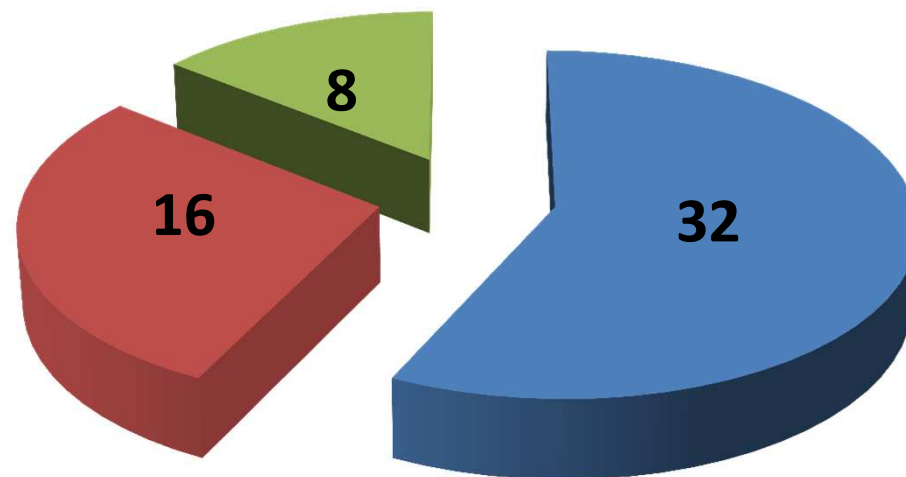


*Composition selon l'article
R. 212-30 du CE appliqué
au bassin Isle-Dronne*

33 membres

-  Elus $\geq 50\%$ des membres
-  Usagers $\geq 25\%$ des membres
-  Etat

Proposition

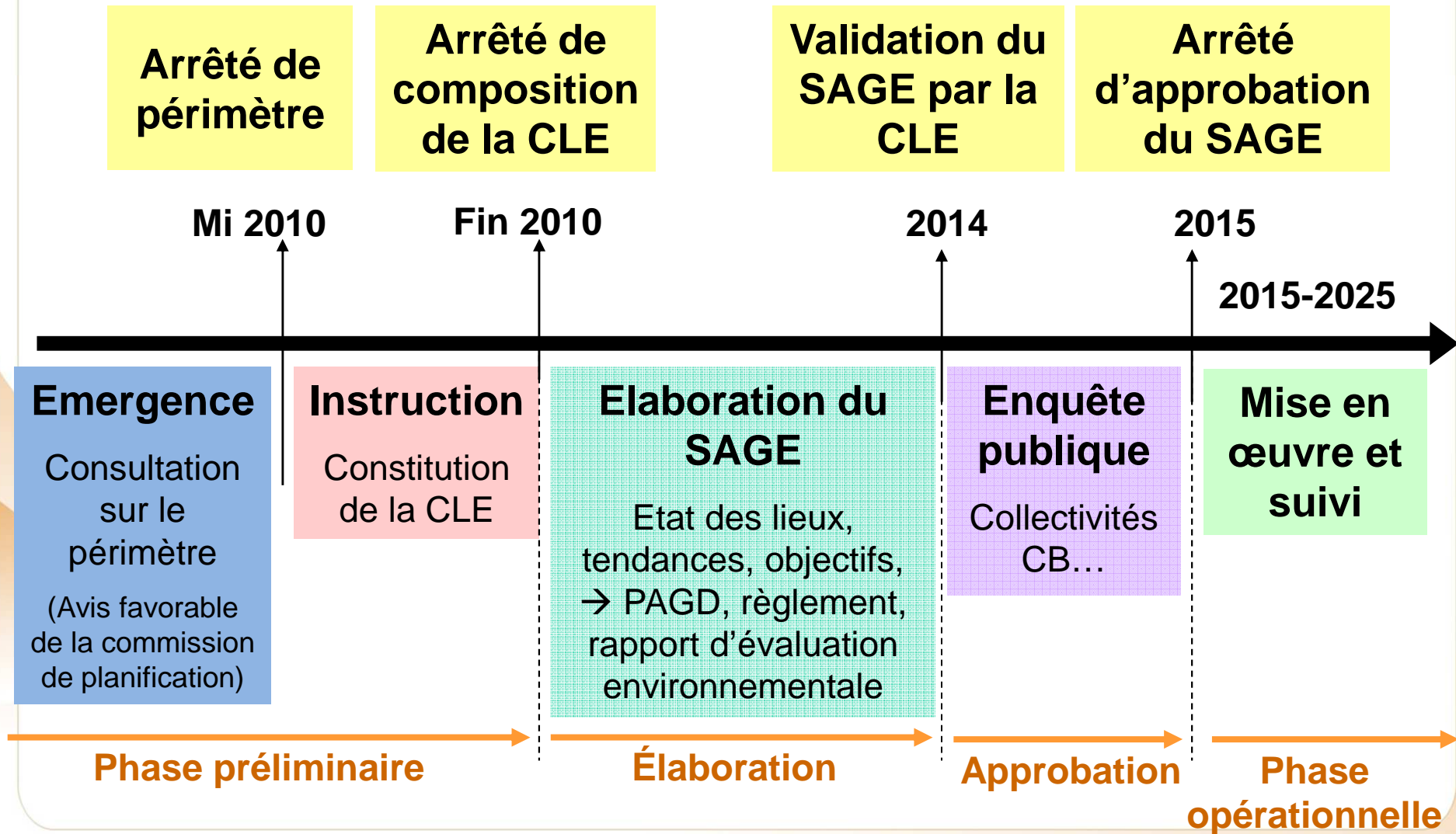


Proposition permettant la représentativité

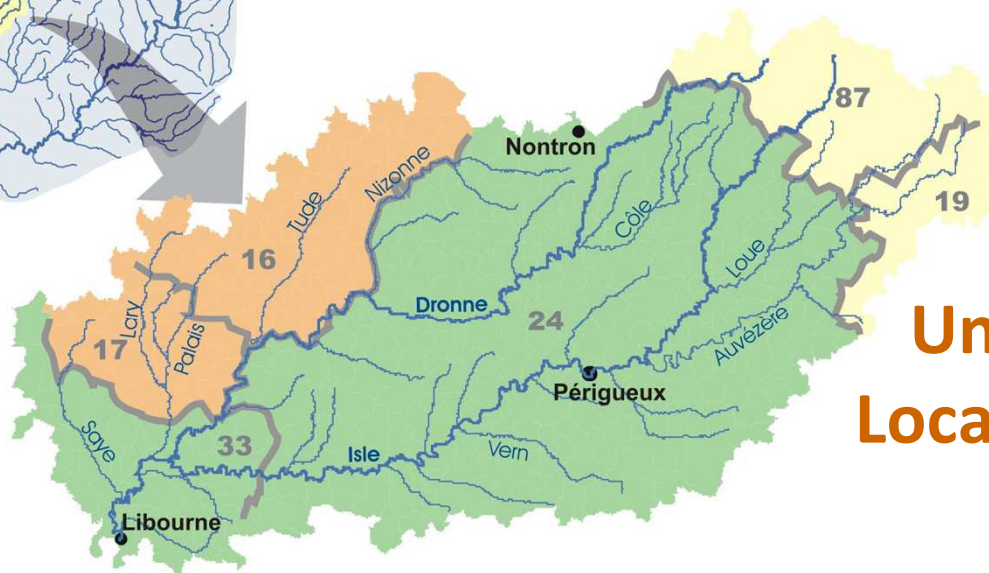
56 membres

Le SAGE Isle-Dronne

Planning prévisionnel



Le SAGE : un projet de territoire au service des milieux aquatiques



Un territoire

**Une Commission
Locale de l'Eau (CLE)**

Contact EPIDOR :

Mélanie OZENNE

05 57 25 10 98

m.ozenne@eptb-dordogne.fr

**Un document de référence en
matière de gestion de l'eau**

Le document de saisine est téléchargeable sur le site d'EPIDOR à la rubrique actualités

S.A.G.E.

SCHÉMA D'AMÉNAGEMENT
ET DE GESTION DES EAUX

Consultation sur le périmètre du SAGE Isle-Dronne



Isle-Dronne

Un projet de territoire pour le bassin
de la rivière Isle



EPIDOR



Etablissement Public Territorial du Bassin de la Dordogne

Réunions d'information :

- Le 27 avril à Saint Victor (Dordogne)
- Le 3 mai à Saint Germain du Salembre (Dordogne)
- Le 6 mai à Saint Yrieix la Perche (Haute-Vienne)
- Le 21 mai à Saint Denis de Pile (Gironde)

