Carte 17 : Milieux aquatiques fragiles vis à vis de l'eutrophisation

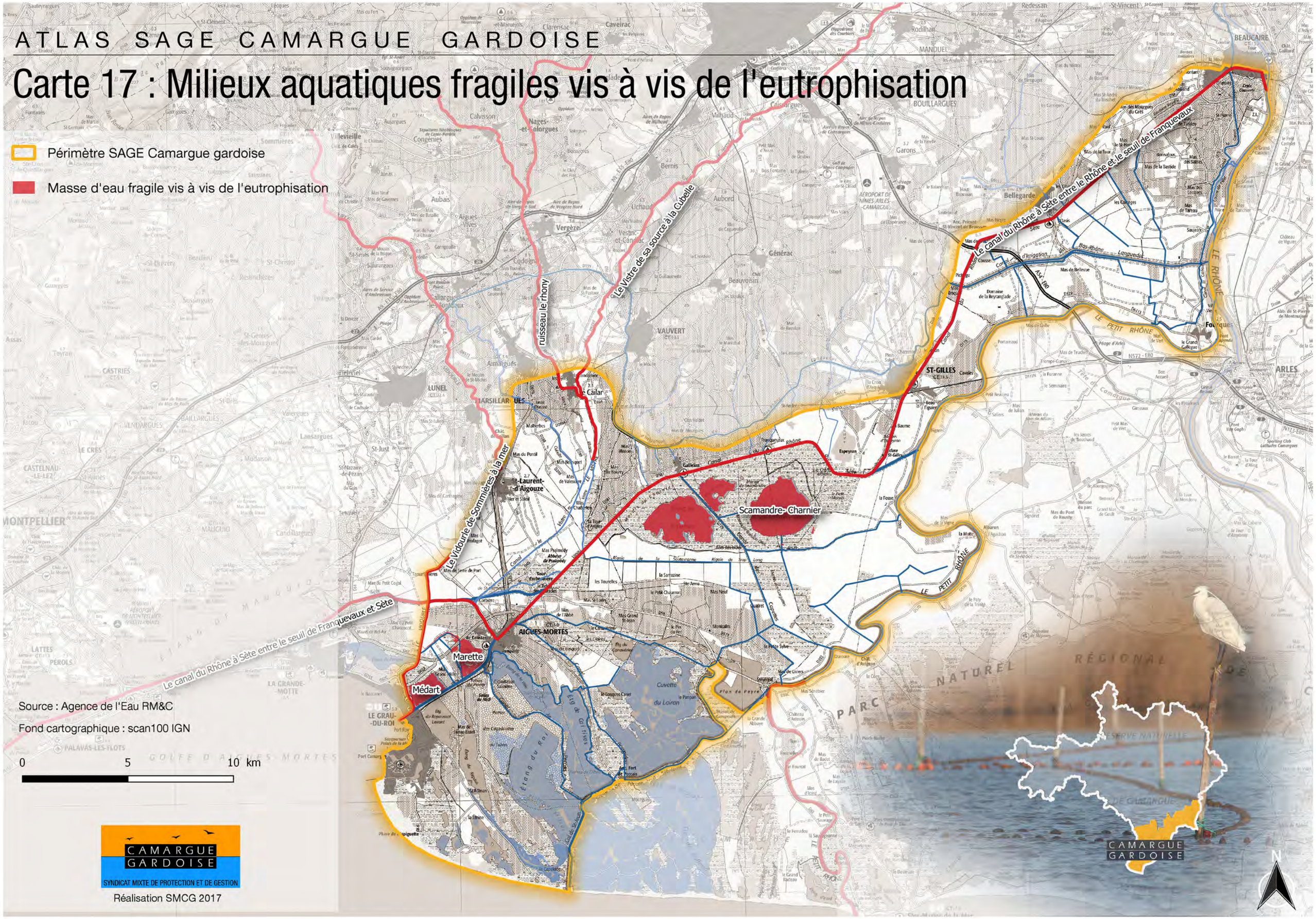

Carte 18 : Captages pour l'Alimentation en Eau Potable

- Périmètre du SAGE Camarge gardoise
- Captage AEP
- Captage AEP prioritaire (SDAGE)
- Prélèvement superficiel BRL (Rhône)
- Prélèvement AEP au canal BRL
- Périmètre de protection rapproché
- Périmètre de protection éloigné

PUITS DE LA ZONE INDUSTRIELLE
SO SOURCE DE LA SAUZETTE SSAN
Prise DU MAS MAILLAN
CAPTAGE DE LA GARE
PUITS DES CASTAGNOTTES
FORAGE DE BEAULIEU
PUITS DU MAS GIRARD
CAPTAGE CH DE MASSILLARGUES
CHAMP CAPTANT DES BAISSES
FORAGE DU STADE - FRANQUEVAUX
PRISE BRL DU MAS SOULET

Le Vieux Rhône
Le Rieu
Canal du Rhône à Sète
Canal d'irrigation BRL
Le Petit Rhône
Le Vistre
Le Rhony
Le Vallades
Le Vidourle
Le Vistre canal
Rigole de trop long
Chenal maritime
Étang du Charnier
Étang de la Scamandre
Étang du Roi
Étg de Grèmes
Cuvette du Loiran
Pian de Peyre
AIGUES-MORTES
ST-GILLES
VAUVERT
Bellegarde
Fourques
ARLES
LE GRAU-DU-ROI
PARC NATUREL RÉGIONAL DE CAMARGUE

Source : ARS Occitanie 2017 / Syndicat Mixte nappes Vistrenque et Costières / Nîmes métropole

Fond cartographique : scan100 IGN

0 5 10 km

CAMARGUE GARDOISE
SYNDICAT MIXTE DE PROTECTION ET DE GESTION

Réalisation SMCG 2018

CAMARGUE GARDOISE

Carte 19 : Zones de sauvegarde pour l'Alimentation en Eau Potable

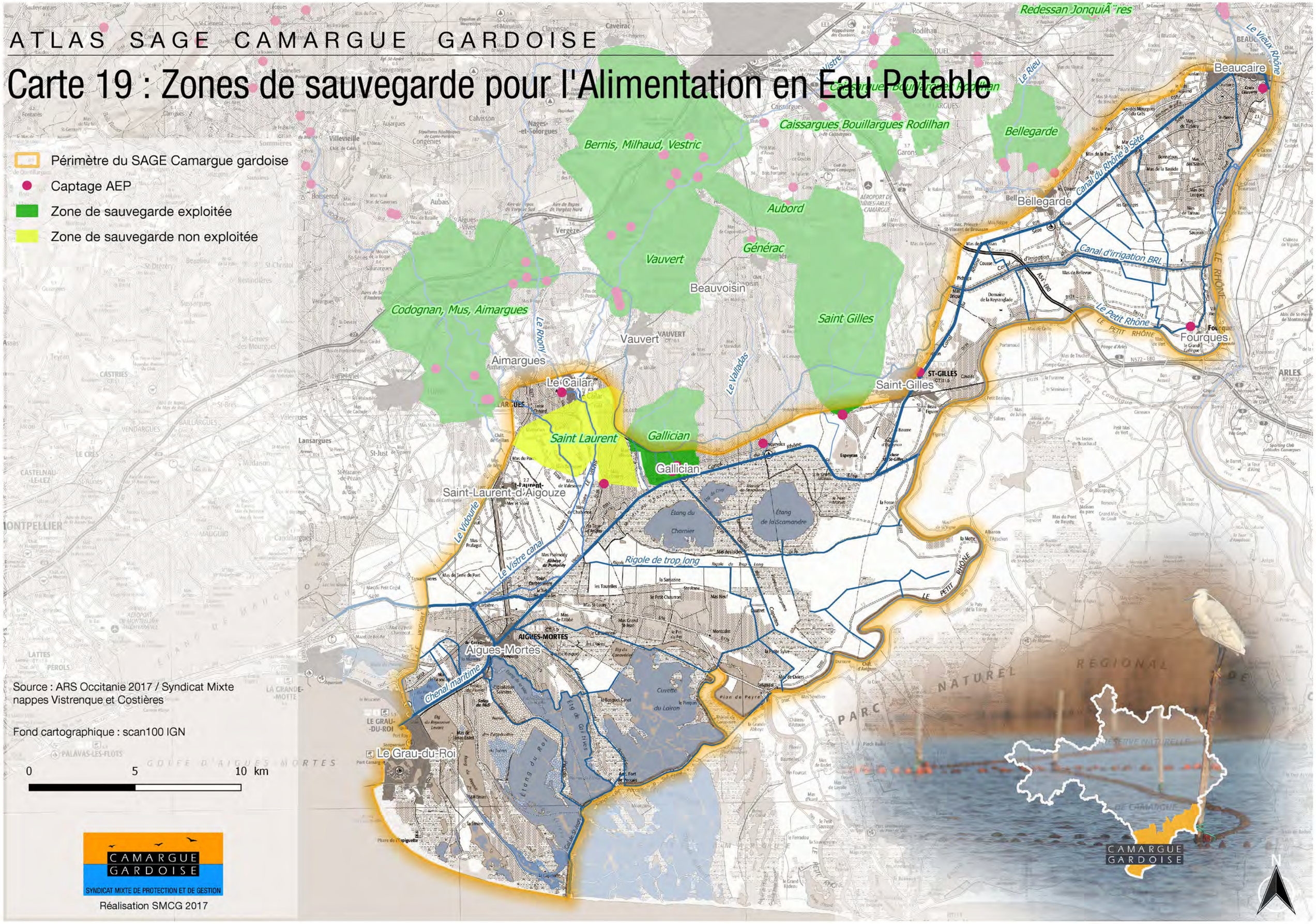

Carte 20 : Assainissement collectif

Périmètre du SAGE

Station d'épuration - capacité en équivalent habitant

- 3 500 - 10 000
- 10 000 - 40 000
- 40 0000 - 100 000
- 100 000 - 220 000

Réseau hydrographique

- Canal de navigation
- Cours d'eau
- Valat
- Canal
- Etangs et lagunes

REDESSAN
RODILHAN
MANDUEL
BOUILLARGUES
JONQUIERES-SAINT-VINCENT
NIMES
MILHAUD
CAISSARGUES
BERNIS
GARONS
UCHAUD
BELLEGARDE-(Gard)
BEAUVOISIN
VESTRIC-ET-CANDIAC
CODOGNAN
VAUVERT
FOURQUES-(Gard)
AIMARGUES
CAILAR-LE
MARSILLARGUES
SAINT-GILLES-(Gard)
VAUVERT GALLICIAN
LA GRANDE-MOTTE
GRAU-DU-ROI

Le Vieux Rhône
Le Rieu
Canal du Rhône à Sète
Canal d'irrigation BRL
Le Petit Rhône
Le Rhony
Valat des Grottes
Le Valladas
Le Vistre
Le Vieux Vistre
Le Vidourle
Le Vistre canal
Rigole de trop long
Chenal maritime
Étang du Charnier
Étang de la Scamandre
Cuvette du Loiran
Étang du Roi
Étang de Grèves
ÉTANG DE MAUGUIO
GOLFE D'AIGUES-MORTES
PARC NATUREL REGIONAL DE CAMARGUE

Source : PICTO-occitanie

Fond cartographique : scan100 IGN

0 5 10 km

CAMARGUE GARDOISE

SYNDICAT MIXTE DE PROTECTION ET DE GESTION

Réalisation SMCG 2017

N

Carte 21 : Assainissement autonome

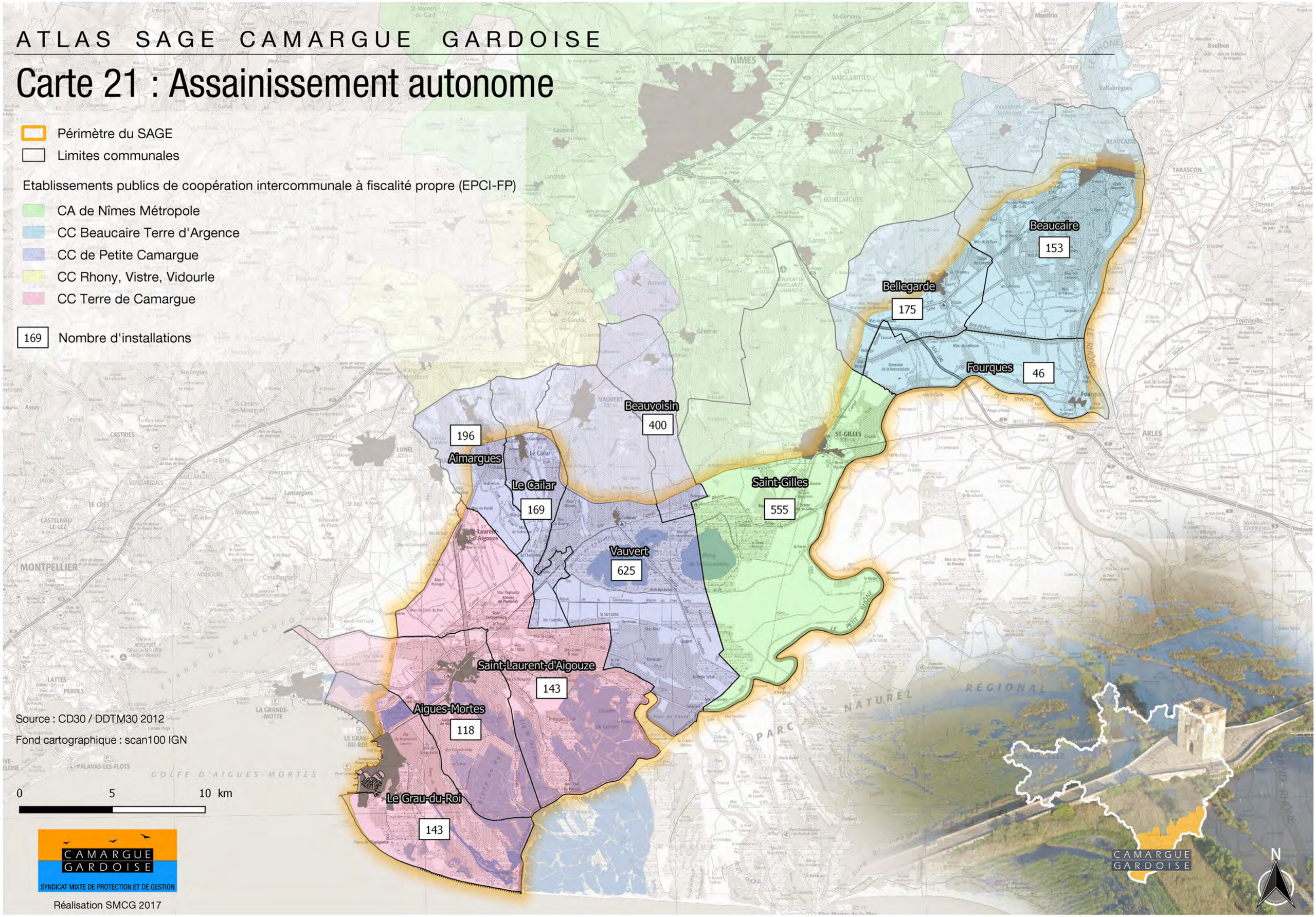

Carte 22 : Installations classées pour la protection de l'environnement (ICPE) et sites pollués

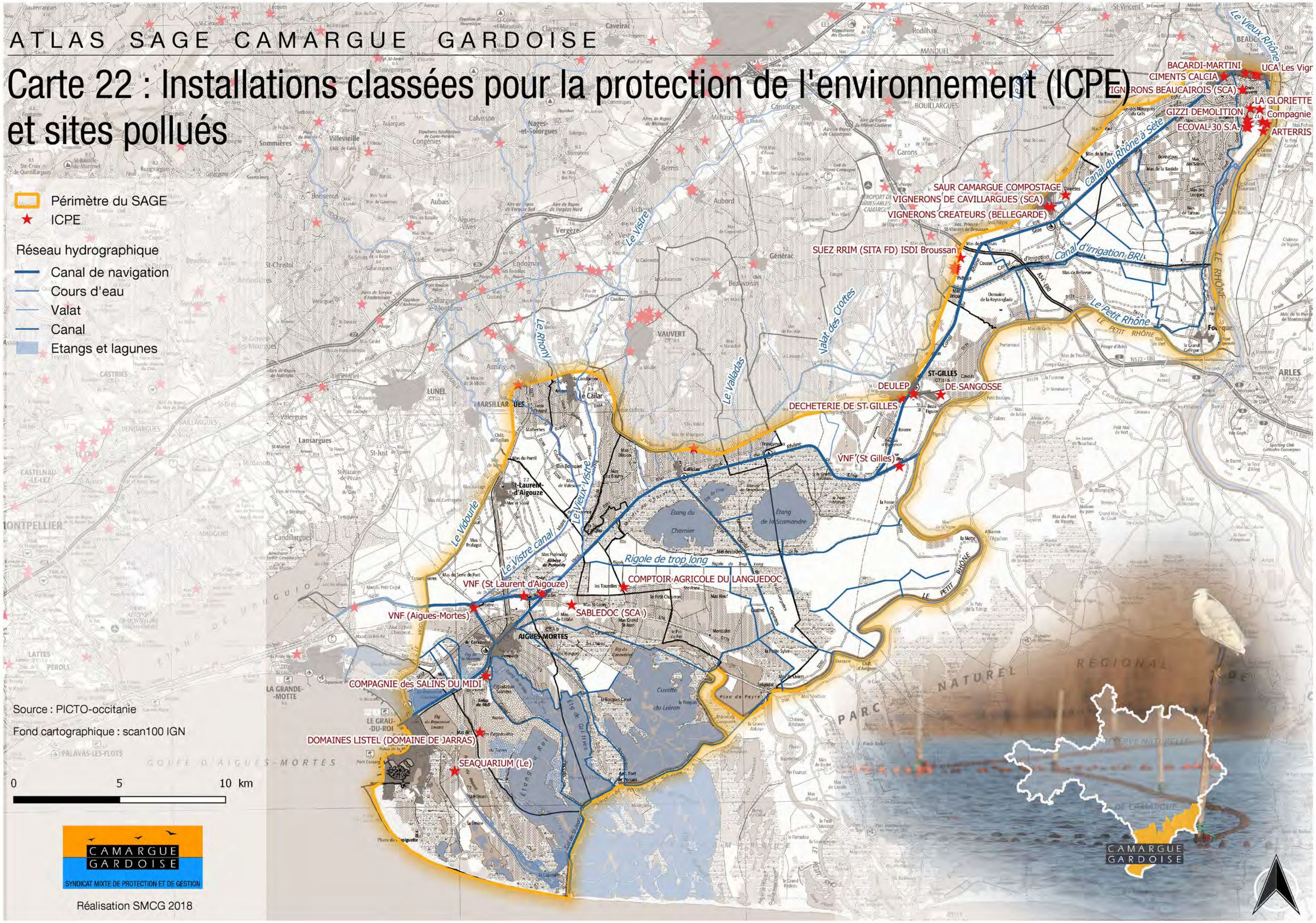

Carte 23 : Caves vinicoles (coopératives et particulières)

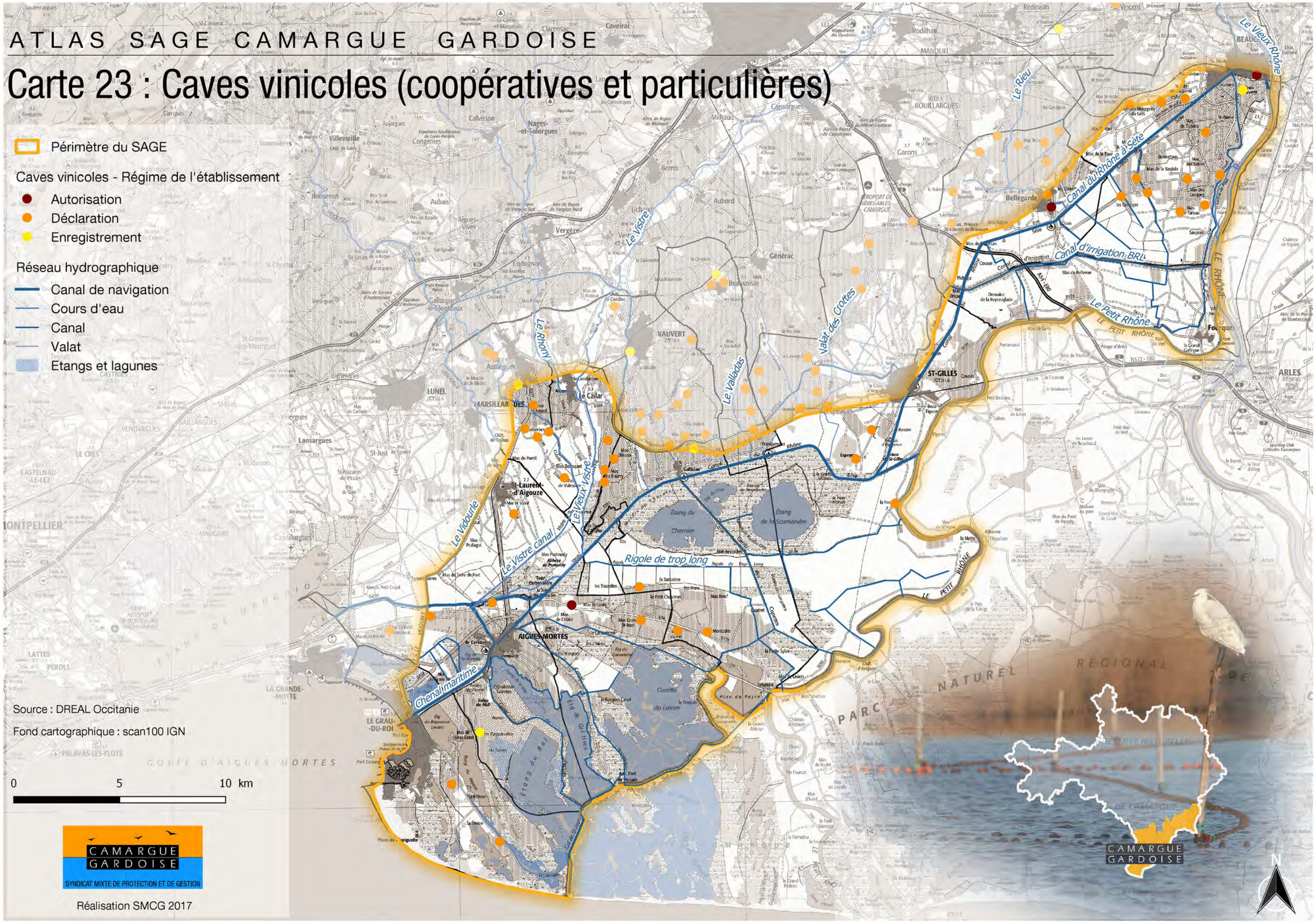

Carte 24 : Canal du Rhône à Sète et ports de plaisance

Périmètre du SAGE Camargue gardoise

Ports de plaisance

Port de plaisance / halte nautique

Port à Sec

Projet de port

Réseau hydrographique principal

Canal de navigation (Canal du Rhône à Sète)

Cours d'eau

Canal

Valat

Etangs et lagunes

Source : SMCG

Fond cartographique : scan100 IGN

0 5 10 km

CAMARGUE GARDOISE
SYNDICAT MIXTE DE PROTECTION ET DE GESTION

Réalisation SMCG 2018

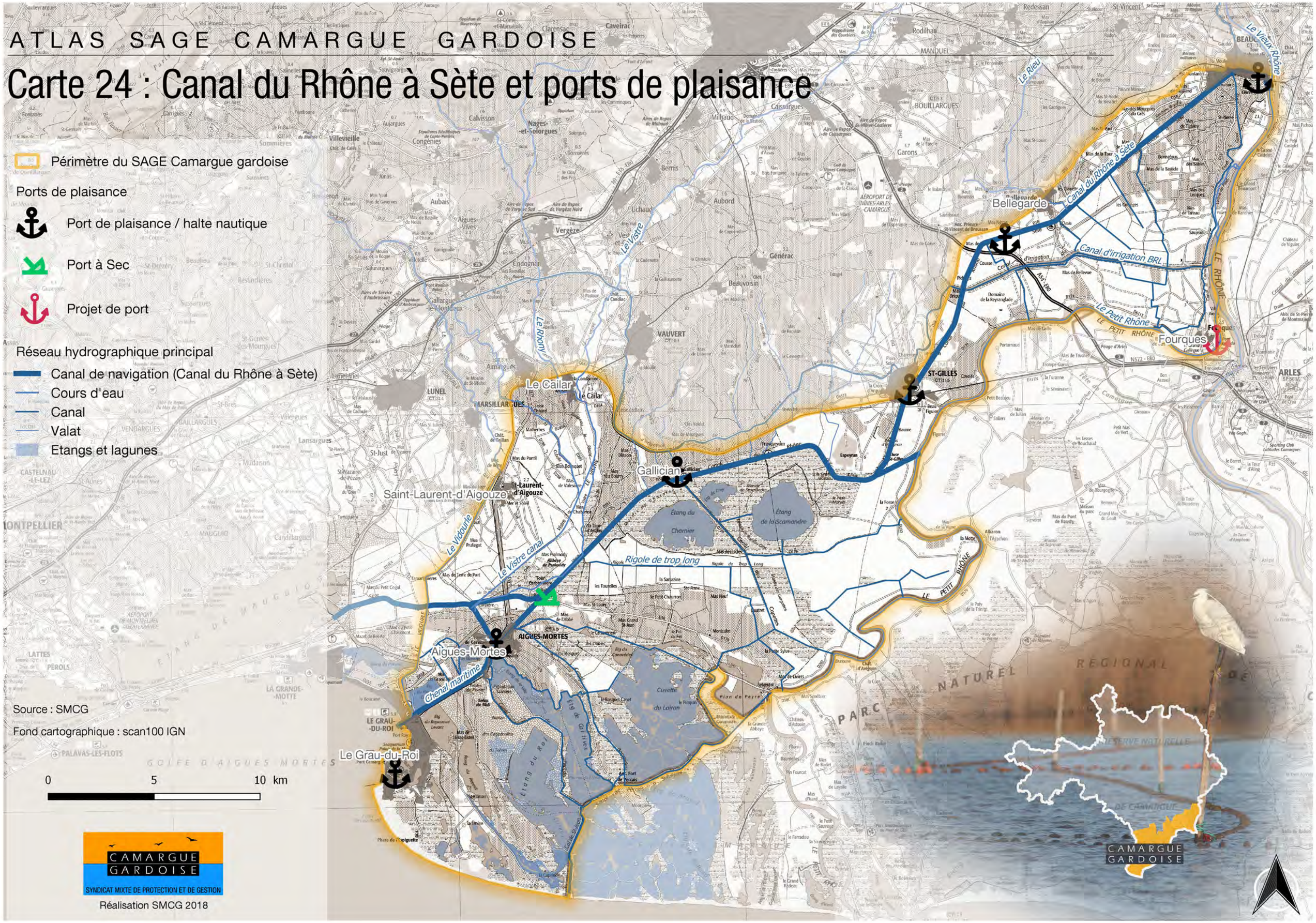

Carte 25 : Périmètre d'intervention de l'EID Méditerrannée et zones potentiellement traitées

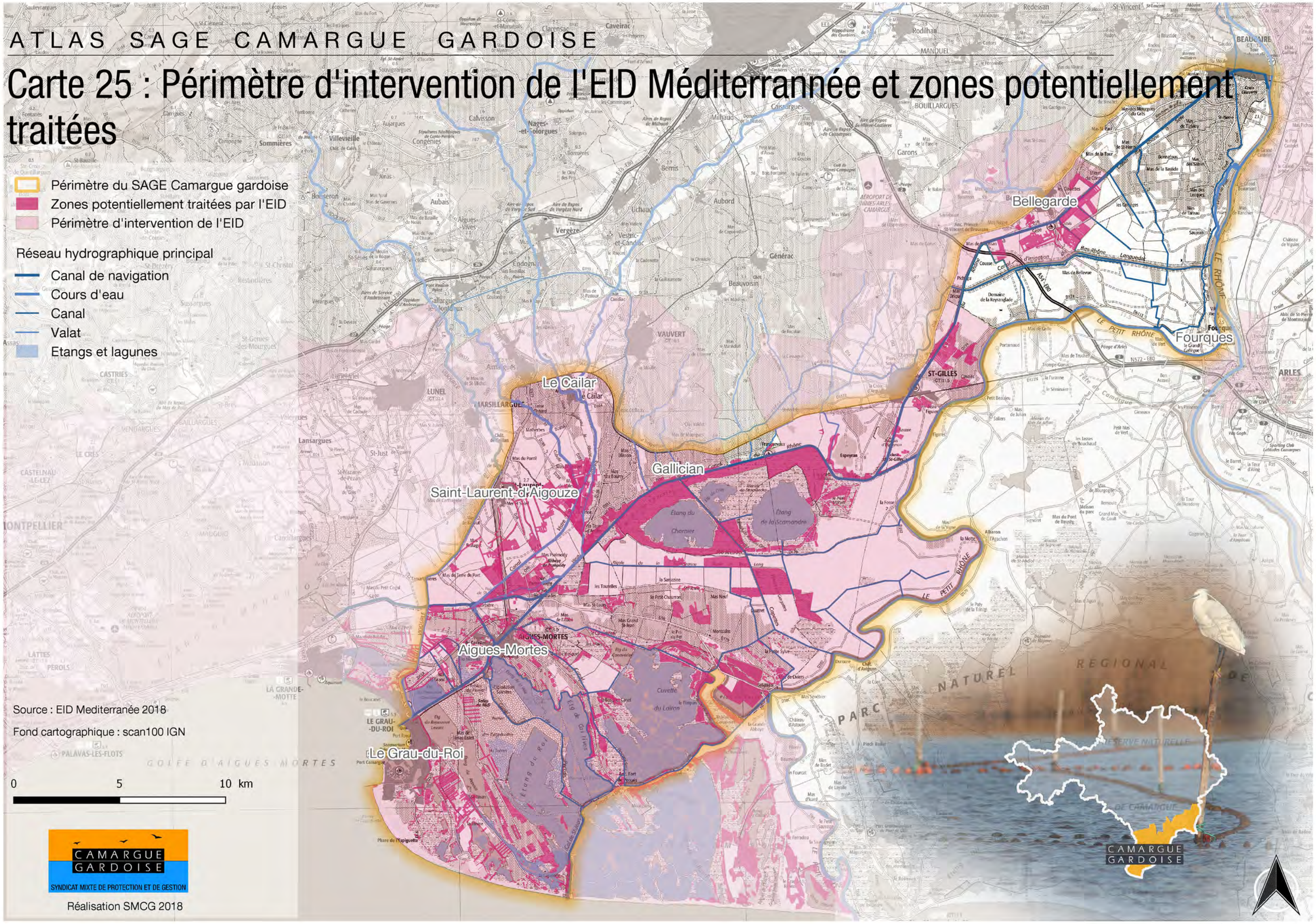

Carte 26 : Réseau Natura 2000

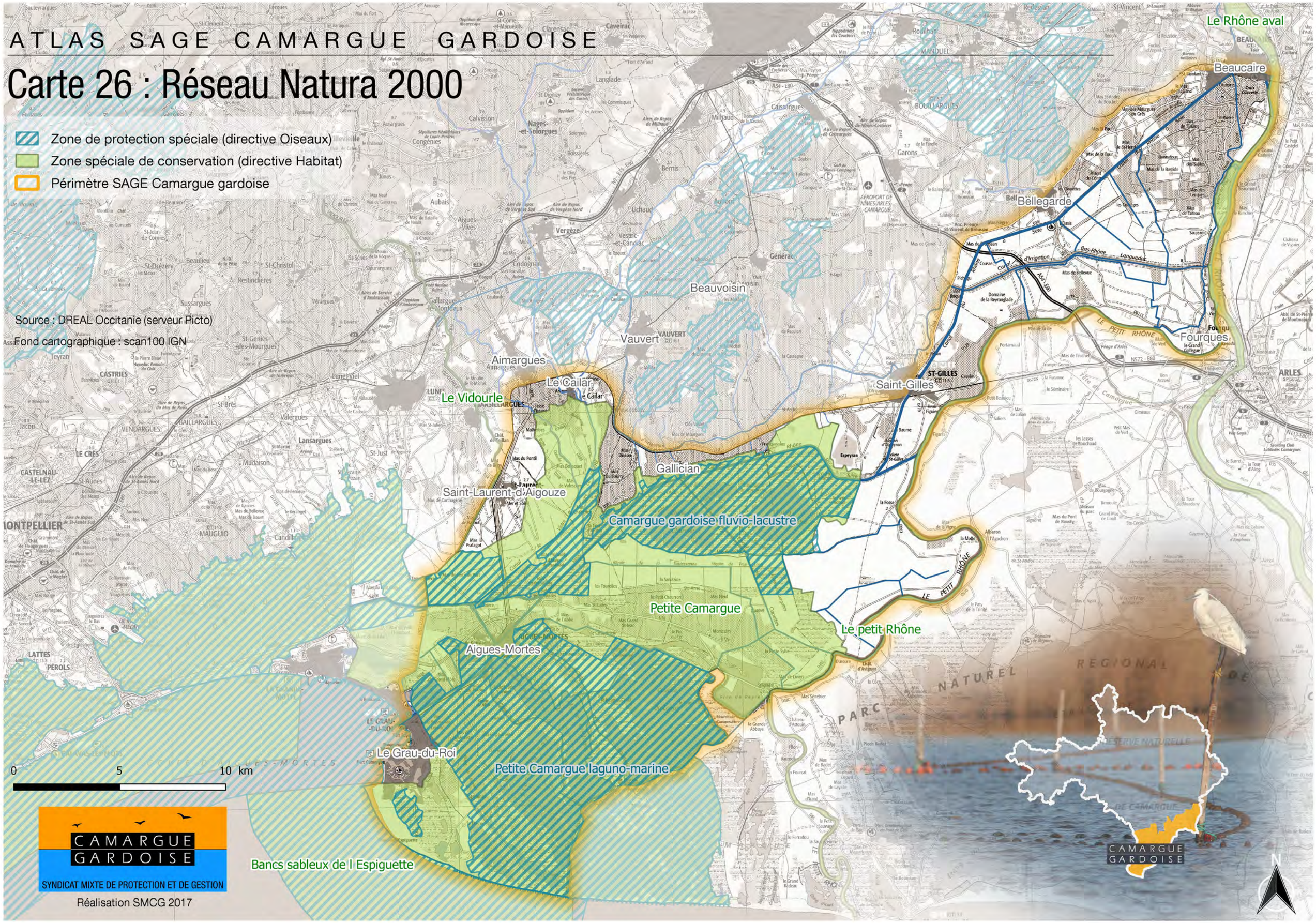

Carte 27 : Engagements internationaux

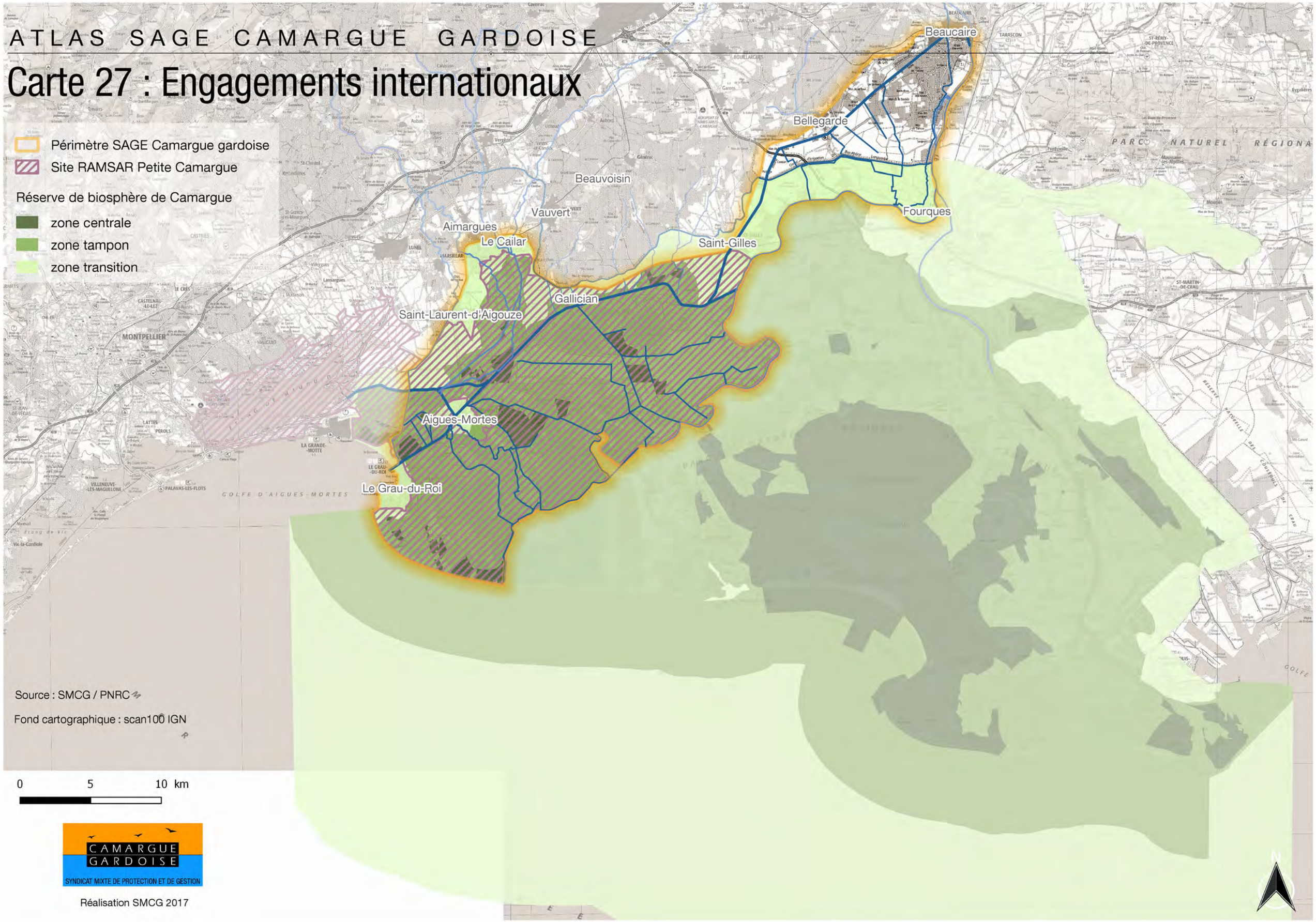

Carte 28 : inventaires scientifiques

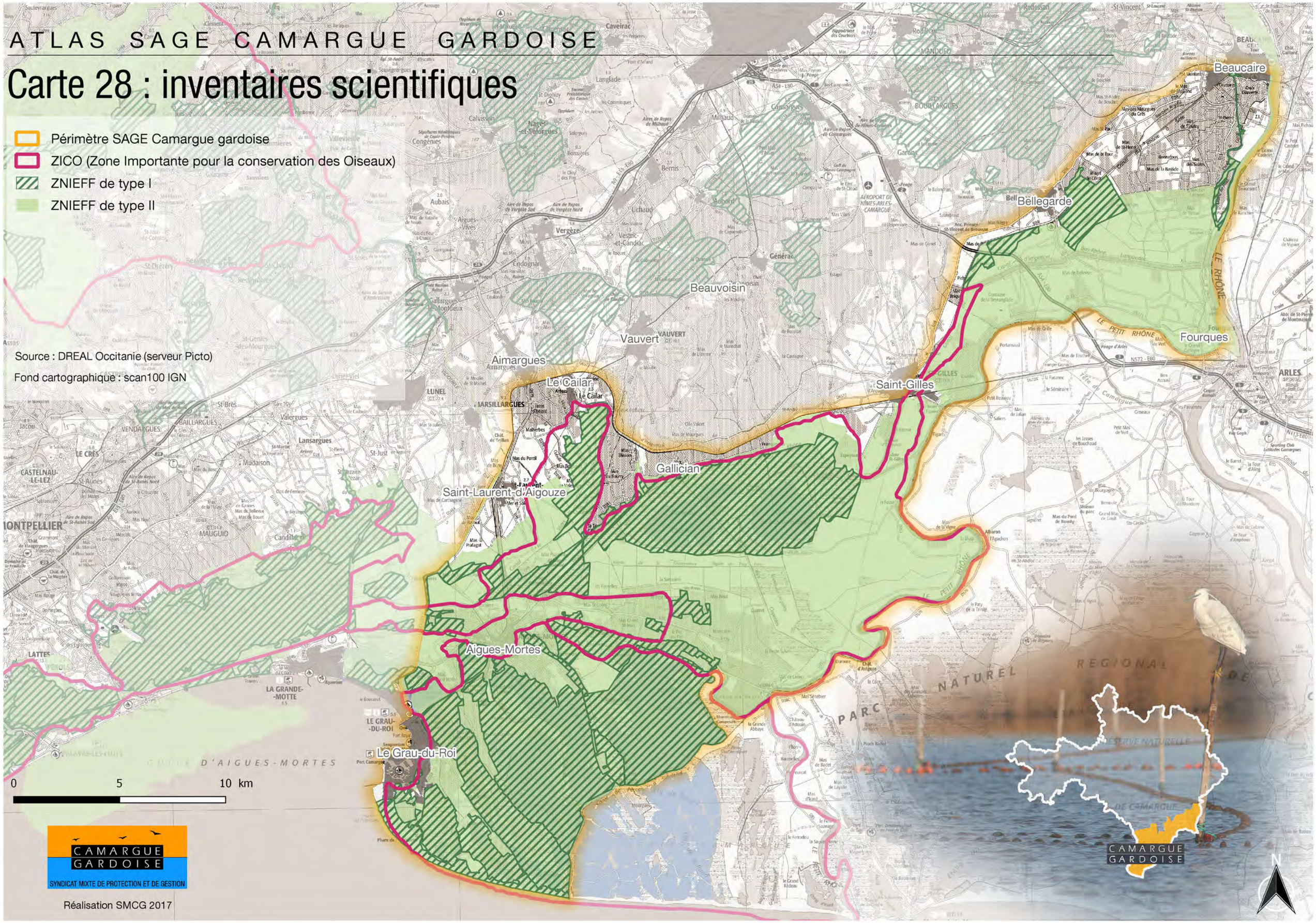

Carte 29 : Périmètre du Grand Site de France Camargue Gardoise

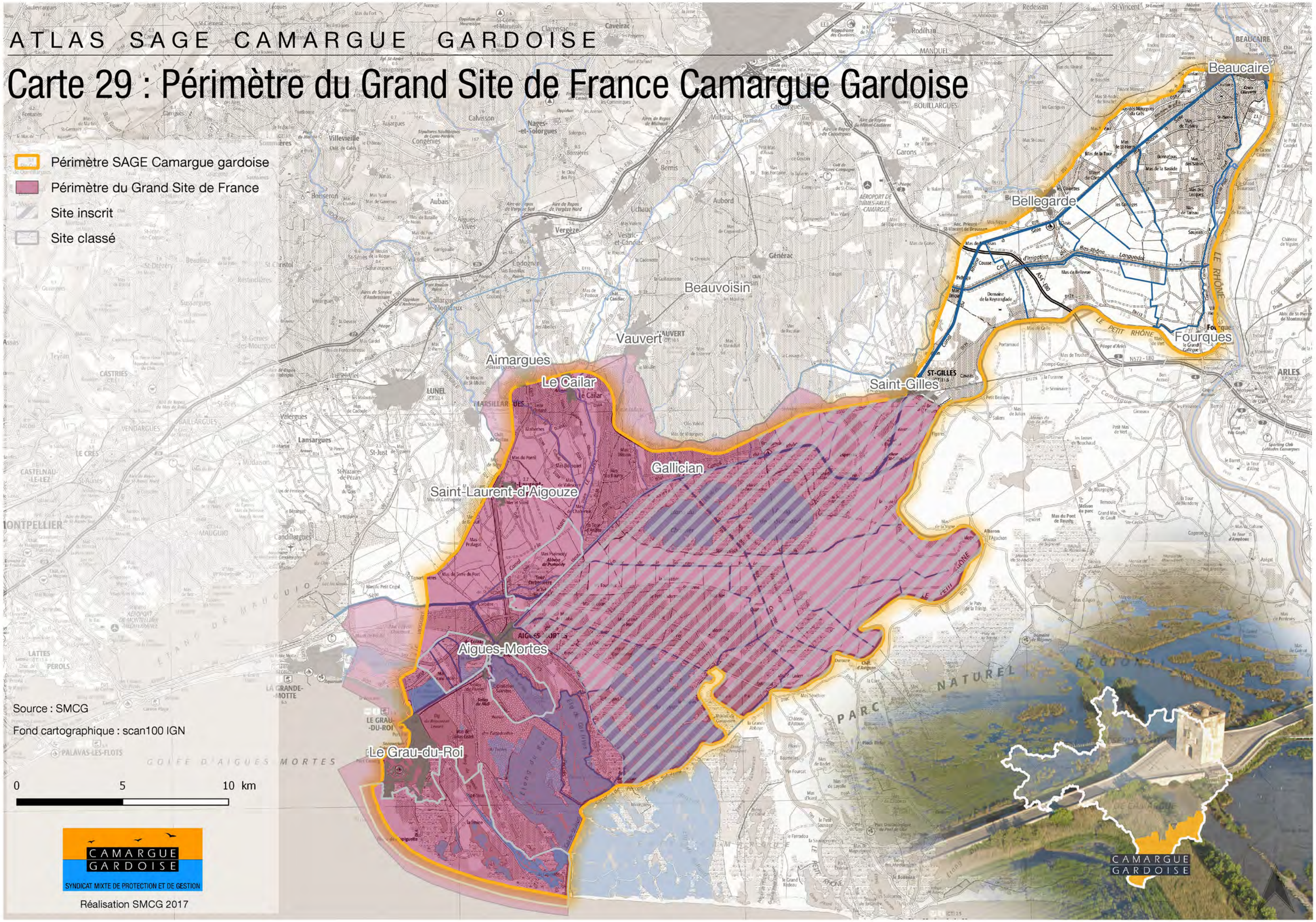

Source : SMCG

Fond cartographique : scan100 IGN

Réalisation SMCG 2017

Carte 30 : Zones qualifiées d'humides par l'inventaire départemental du Gard - 2005

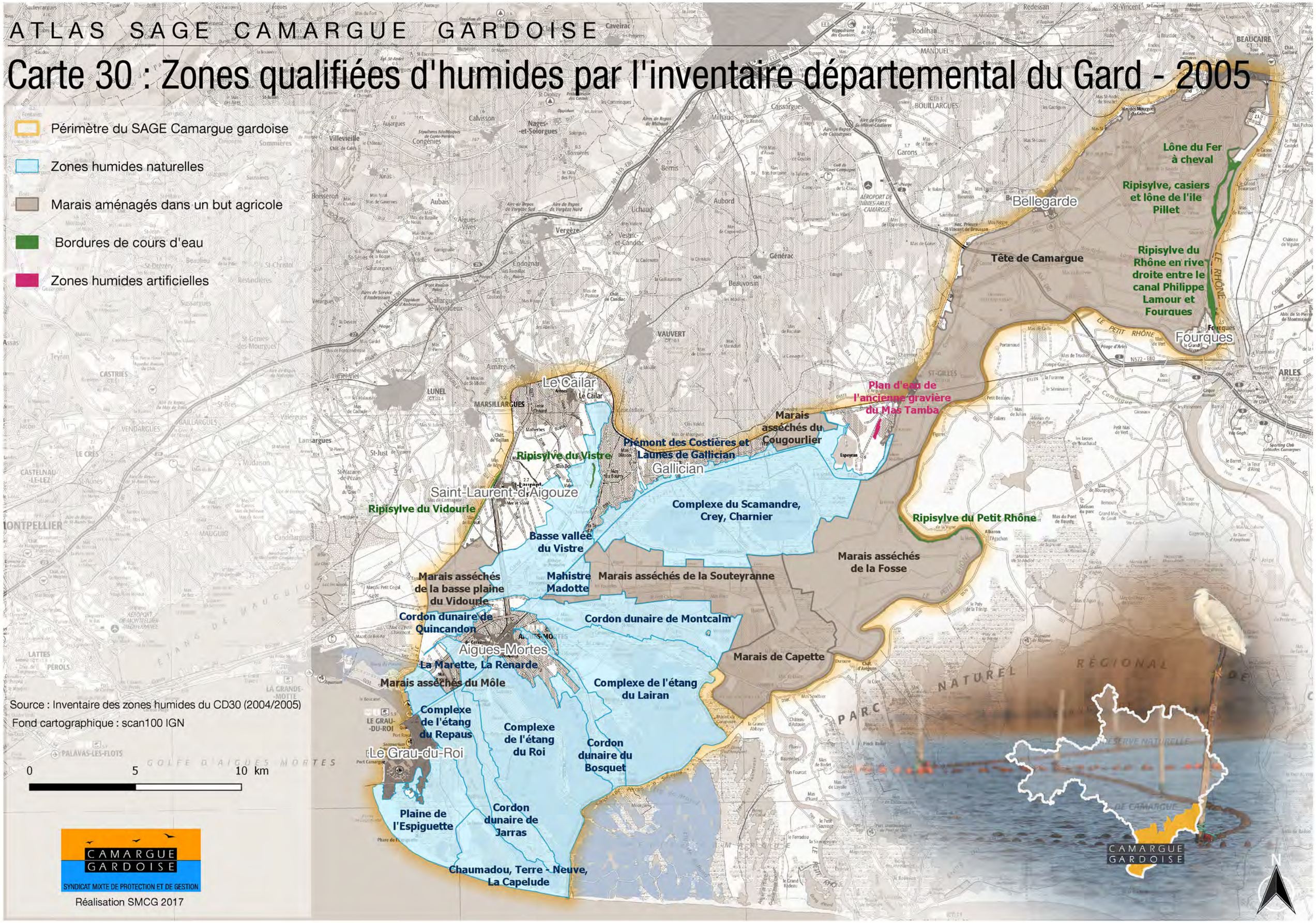

Carte 31 : Habitats ou occupation du sol à caractère humide ou potentiellement humide connus en 2017

- Ripisylve et végétation en rive de canal
- Prairie humide
- Roselières et marais
- Pré salé, sansouire et tamarissaie
- Mare temporaire
- Riziculture (2006 ou 2012)
- lagunes salicoles
- Eau libre, étang et lagune
- Cours d'eau et canal
- Masse d'eau au titre de la DCE

Sources :
Habitats d'intérêt communautaire du site Natura2000 Petite Camargue (2011)
Occupation du sol (2012 et 2006)
Sites plans Rhône 2012

Fond cartographique : scan100 IGN

0 5 10 km

CAMARGUE GARDOISE
SYNDICAT MIXTE DE PROTECTION ET DE GESTION

Réalisation SMCG 2017
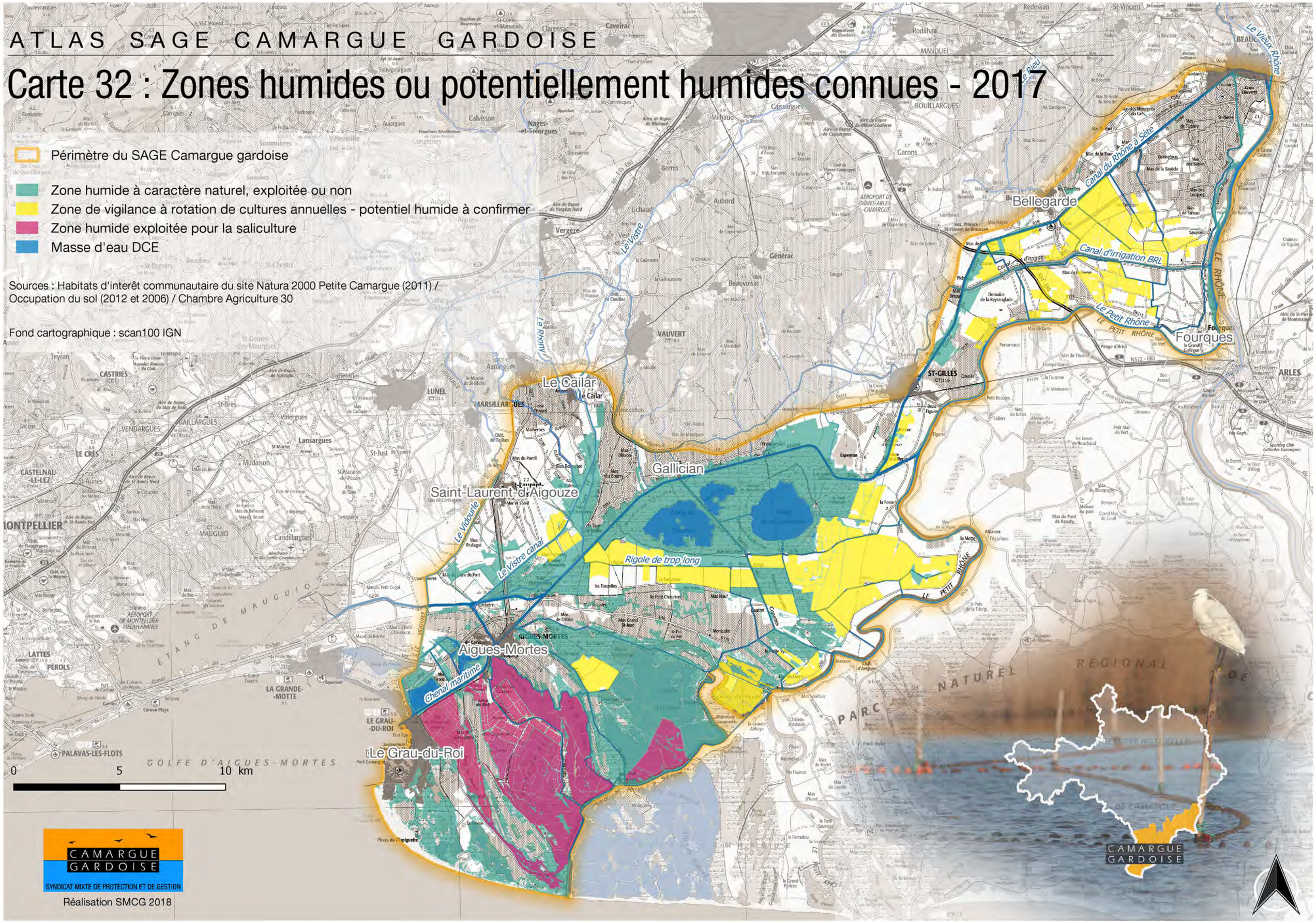
Carte 32 : Zones humides ou potentiellement humides connues - 2017