Carte 46 : Périmètres des Stratégies Locales de Gestion du Risque Inondation (SLGRI)

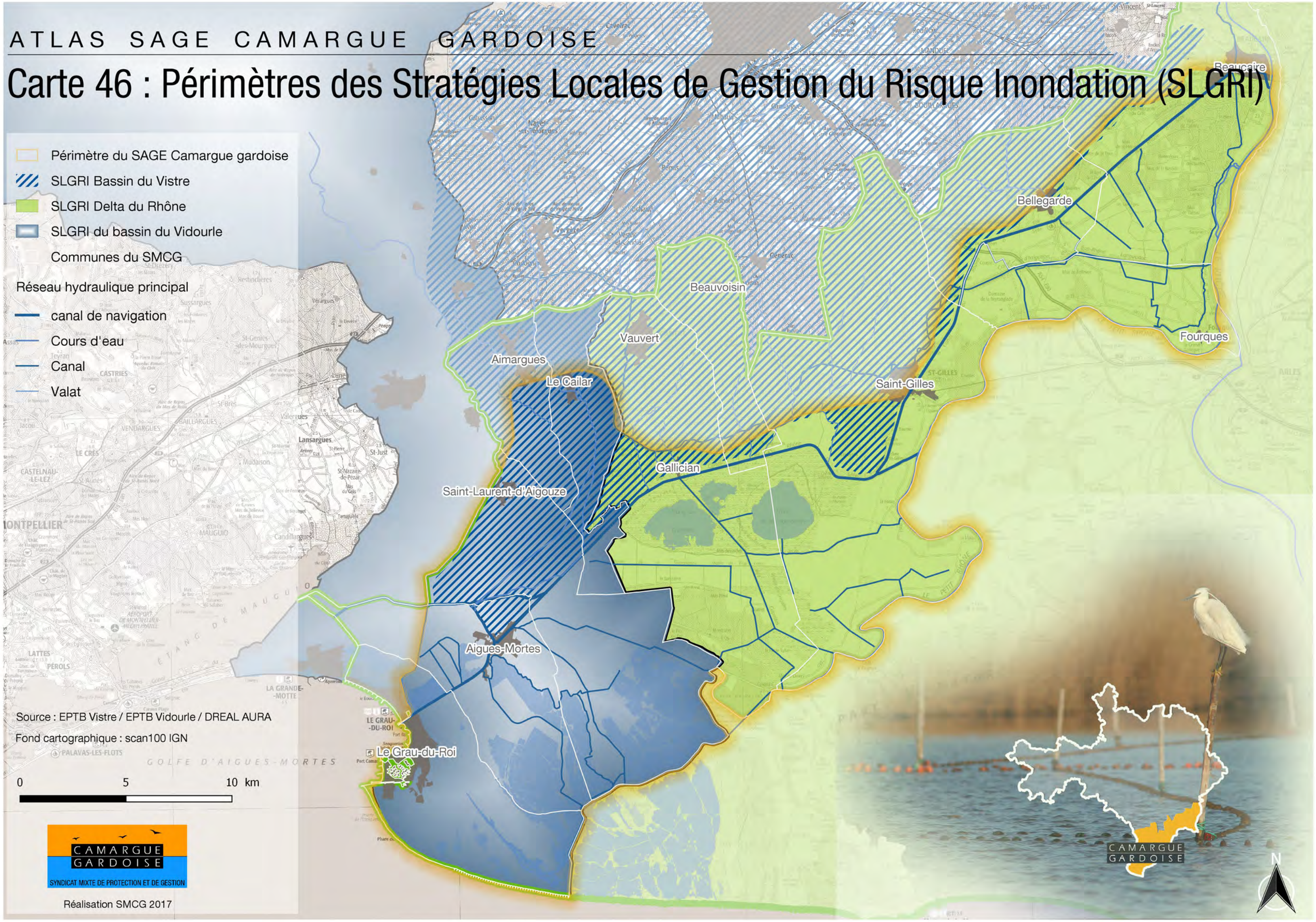

Carte 47 : Territoire du SAGE et bassins amont : Rhône, Vistre et Vidourle

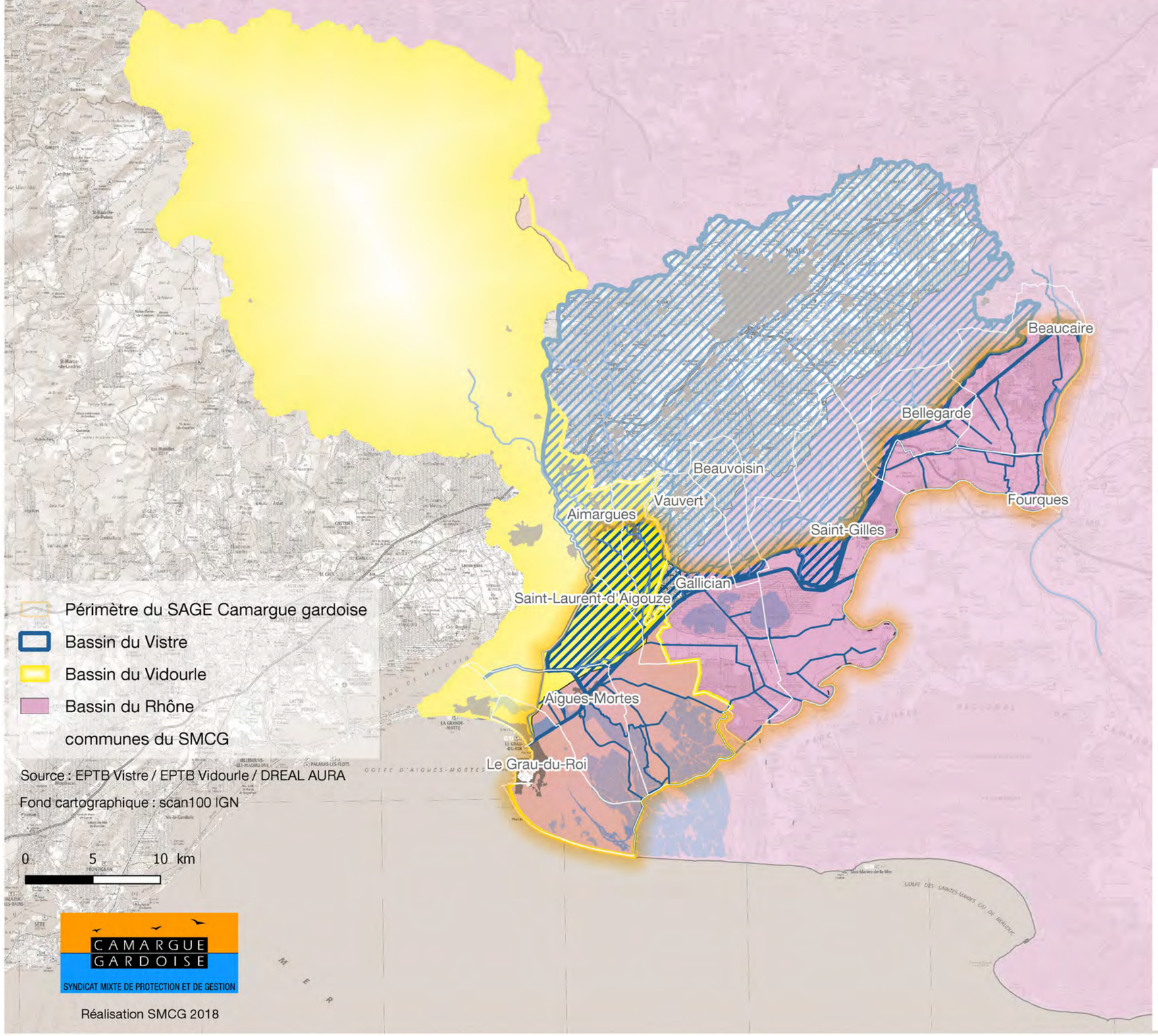

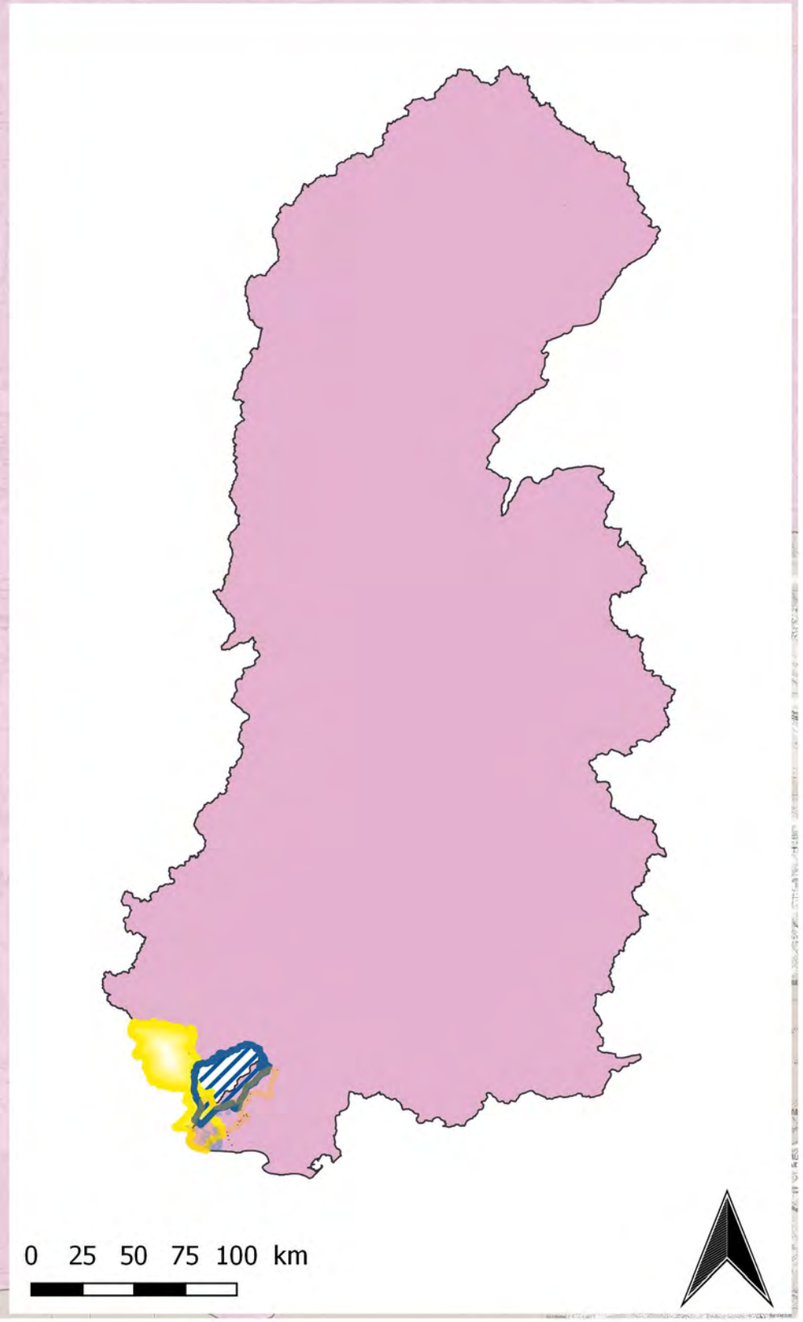

Carte 48 : EPTB et syndicats mixtes portant des compétences GEMAPI (2017)

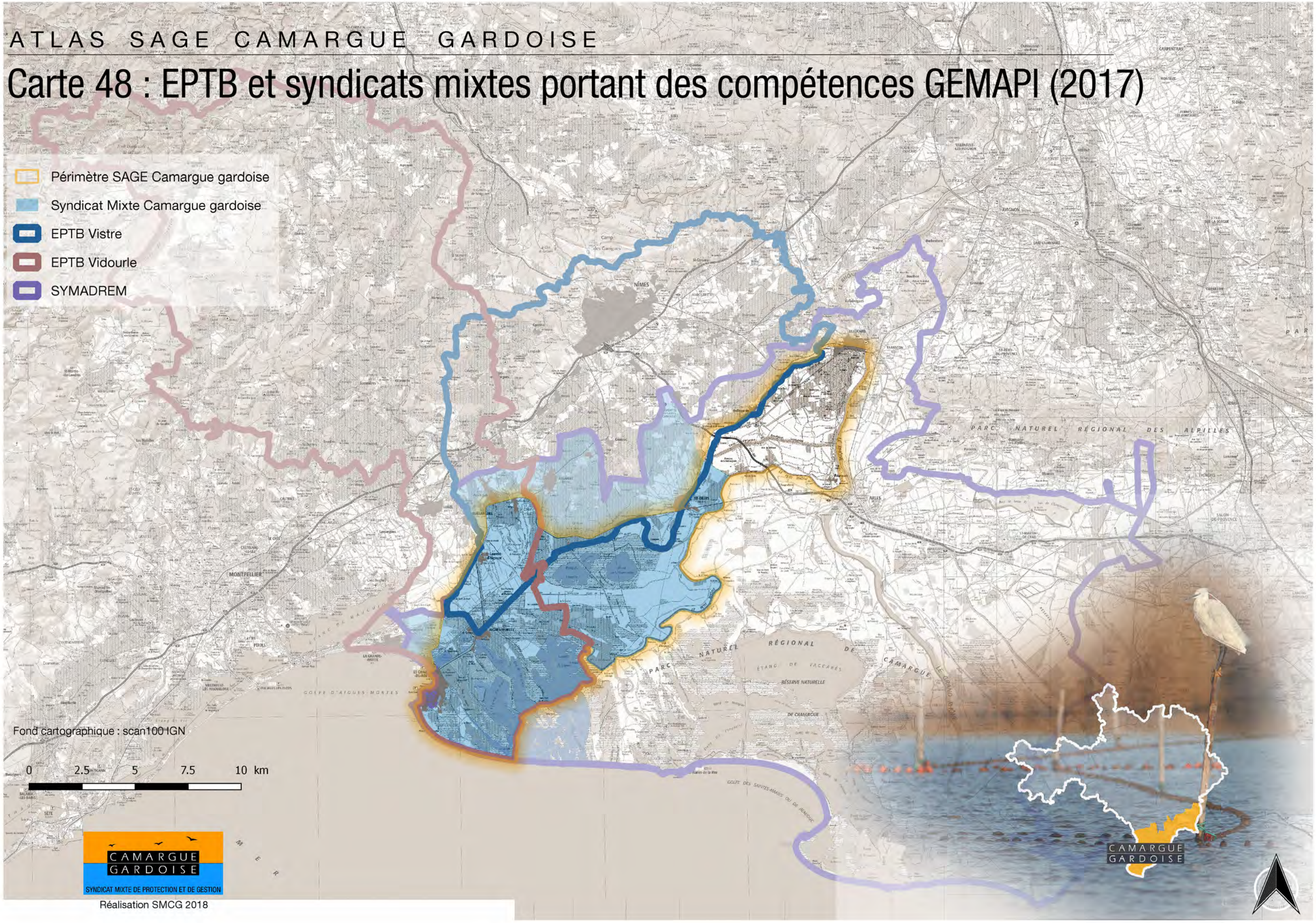

Réalisation SMCG 2018

Carte 49 : Périmètres du SAGE Camargue gardoise et du SAGE Vistre Nappes Vistrenque et Costières

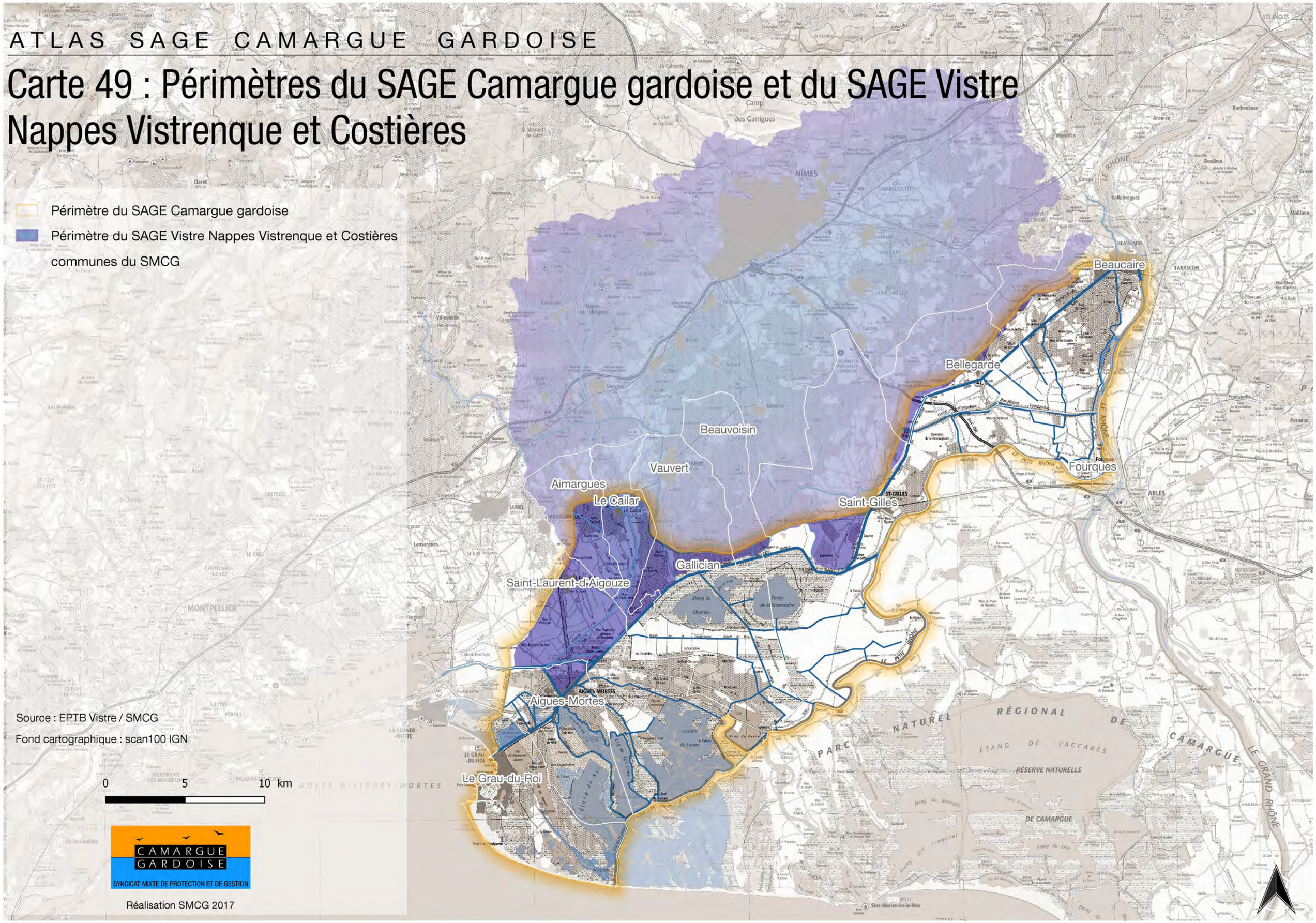

REG1a : Zone a d'application de la règle 1 : Etangs Scamandre - Crey - Charnier

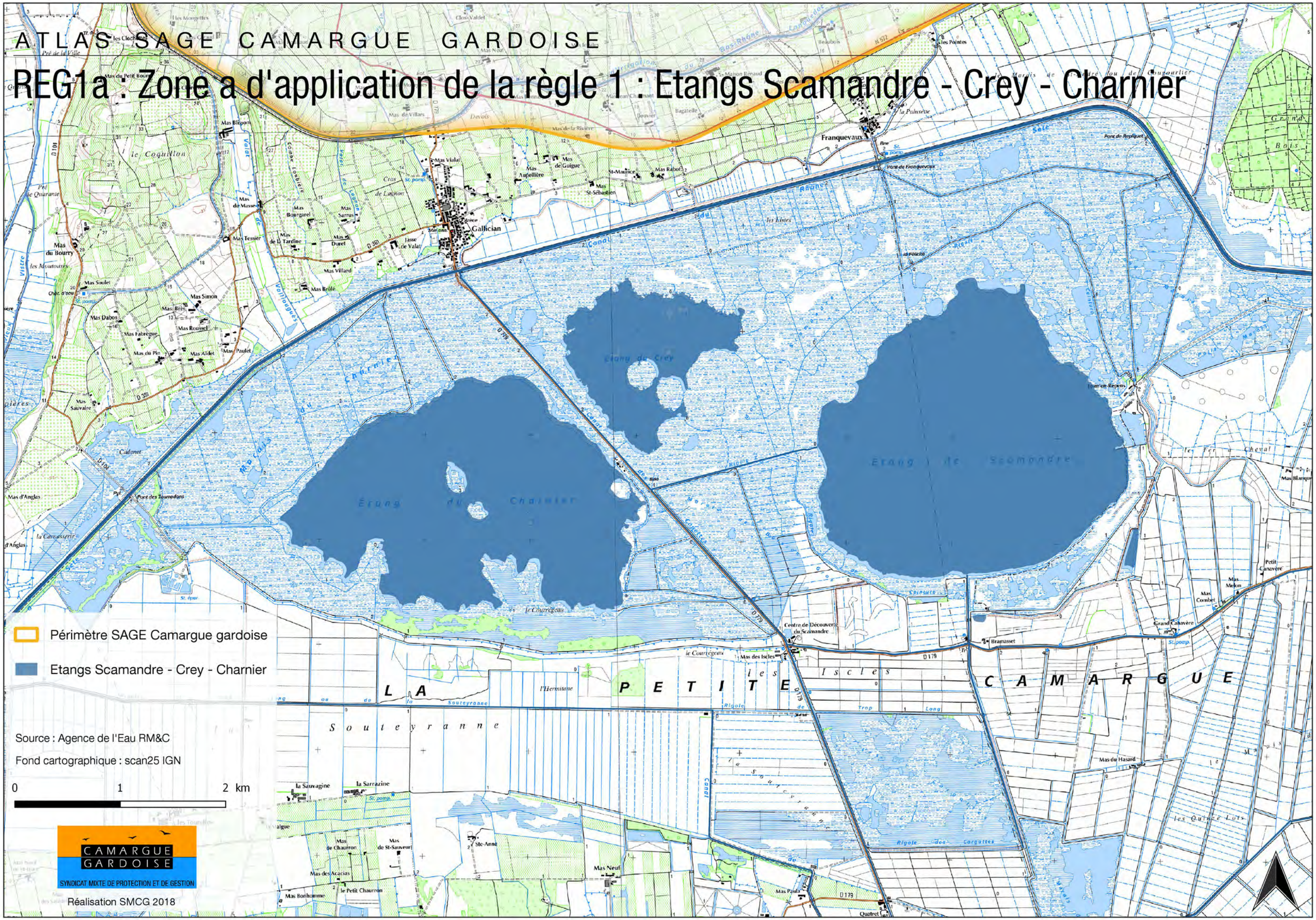

REG1b : Zone b d'application de la règle 1 : Etang de la Marette

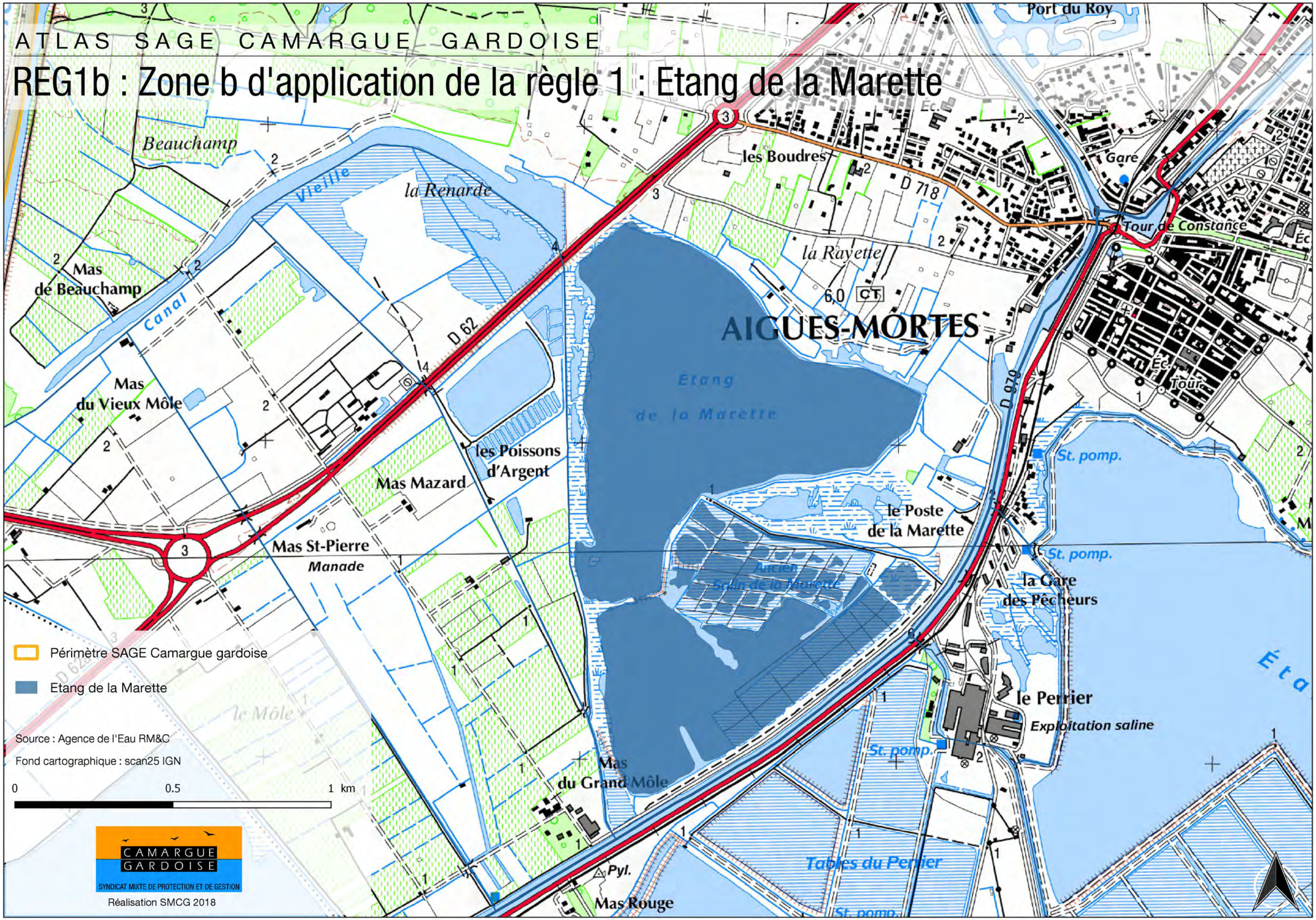

ATLAS SAGE CAMARGUE GARDOISE

REG1c : Zone c d'application de la règle 1 : Etang du Médard

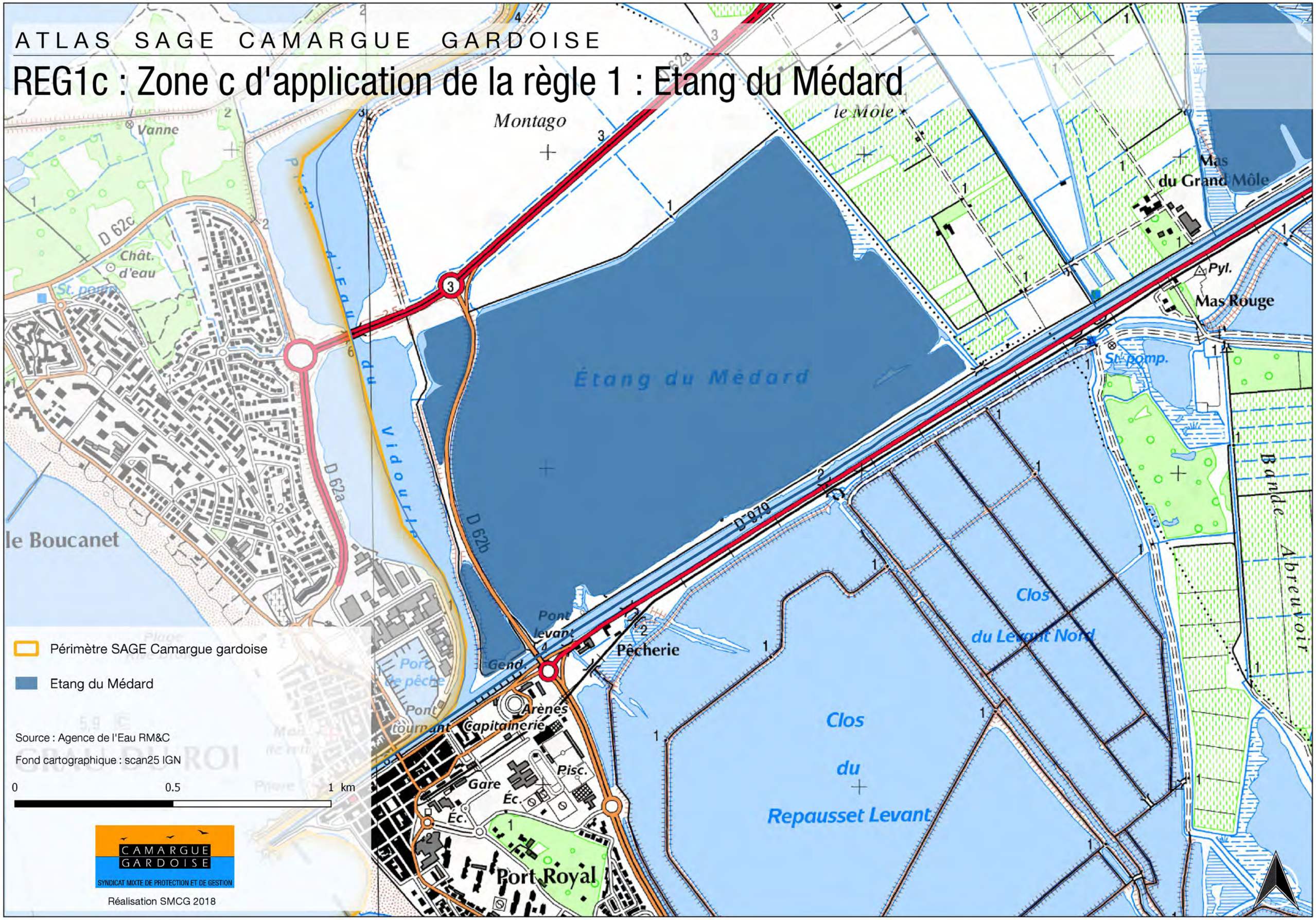

REG 3 : Zones humides sur lesquelles s'applique la règle 3

Périmètre du SAGE Camargue gardoise

Zones humides sur lesquelles s'applique la règle 3

Sources : Habitats d'interêt communautaire du site Natura 2000 Petite Camargue (2011) / Occupation du sol (2012 et 2006) / Chambre Agriculture 30

Fond cartographique : scan100 IGN

0 5 10 km

CAMARGUE GARDOISE

SYNDICAT MIXTE DE PROTECTION ET DE GESTION

Réalisation SMCG 2018

Carte REG3a : Zones humides sur lesquelles s'applique la règle 3 - zoom Nord

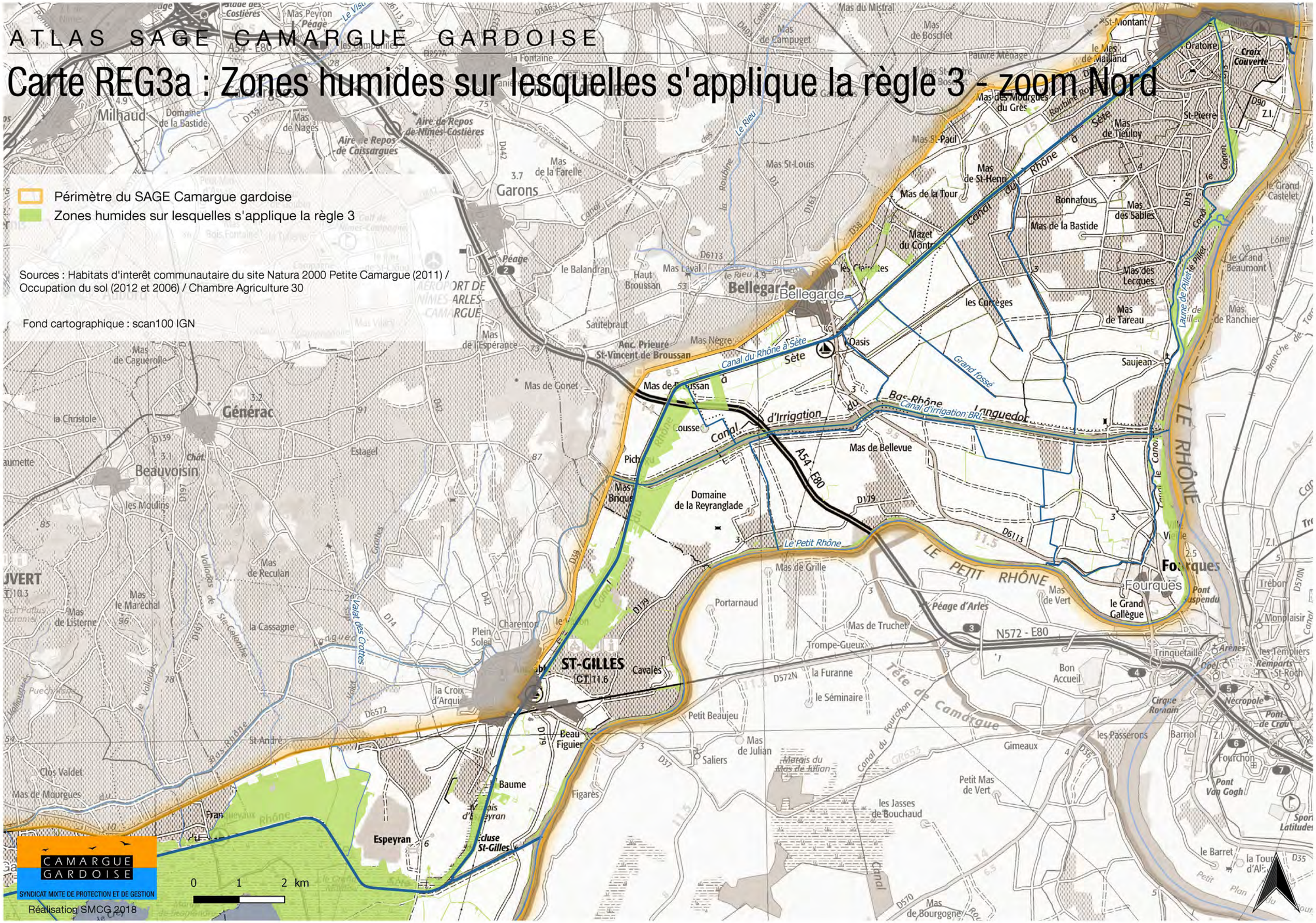

Réalisation SMCG 2018

Carte REG3b : Zones humides sur lesquelles s'applique la règle 3 - zoom Centre

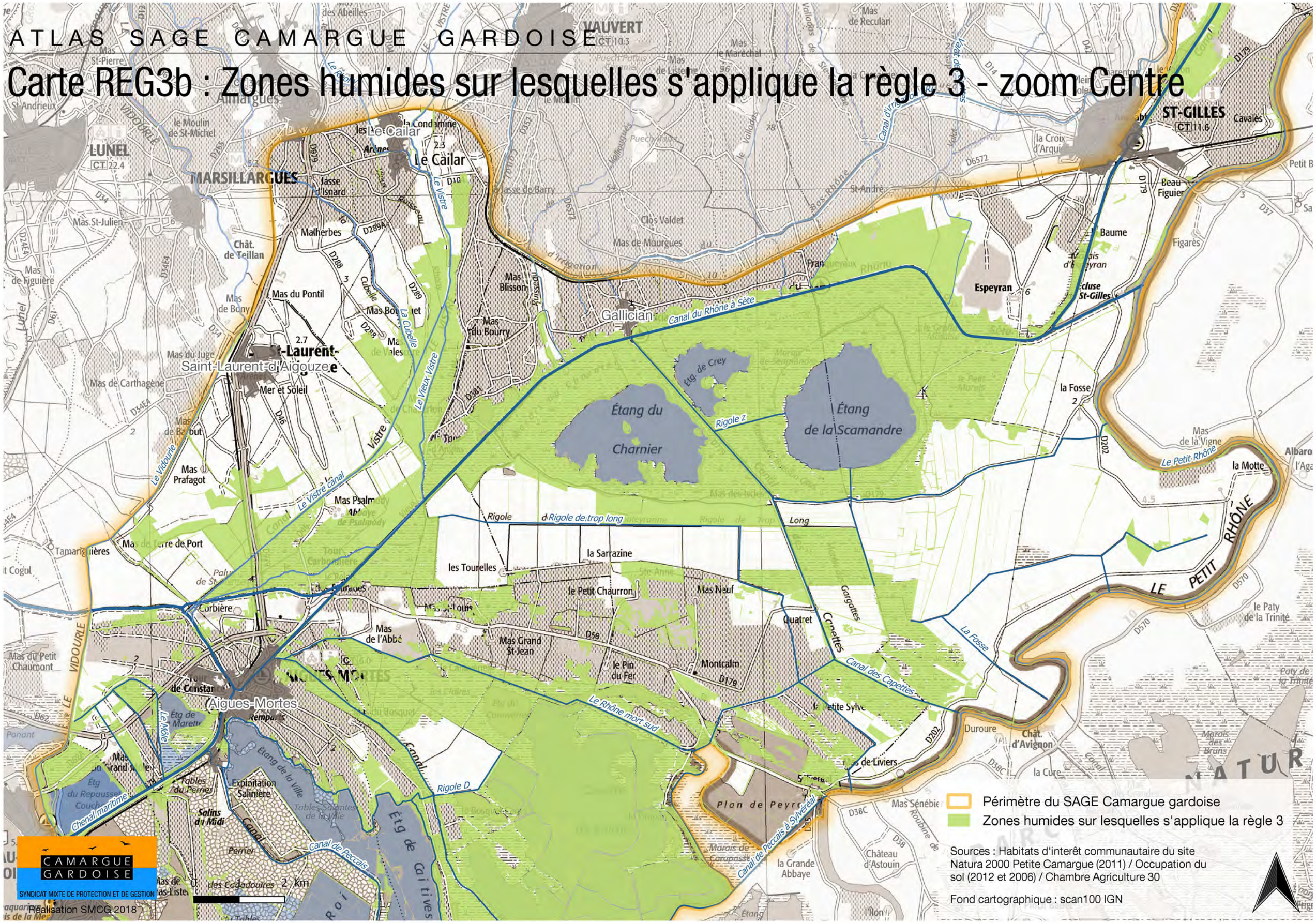
Périmètre du SAGE Camargue gardoise
Zones humides sur lesquelles s'applique la règle 3
Sources : Habitats d'interêt communautaire du site Natura 2000 Petite Camargue (2011) / Occupation du sol (2012 et 2006) / Chambre Agriculture 30
Fond cartographique : scan100 IGN
CAMARGUE GARDOISE
SYNDICAT MIXTE DE PROTECTION ET DE GESTION
Réalisation SMCG 2018
Étang du Charnier
Étang de la Scamandre
Étg. de Crey
Étg de Caitives
Étang de la Ville
Étg de Maretto
Étg du Repousse Couch
Plan de Peyre
Marais de Carapasse
Marais des Bruns
Aigues-Mortes
Saint-Laurent-d'Aigouze
Le Cailar
Gallician
Espeyran
ST-GILLES
LUNEL
MARSILLARGUES
VAUVERT
Canal du Rhône à Sète
Le Petit Rhône
Le Vieux Vistre
Le Vistre canal
Le Vidourle
Le Rhône mort sud
Canal des Capettes
Canal de Peccais à Sylvéréal
Canal de Peccais
Chenal maritime
Rigole
Rigole de trop long
Rigole z
Rigole D
Canal d'irrigation
Le Vistre
Vistre
Le Cubelle
Le Mèle
Canal
Gargattes
Capettes
La Fosse
Le Petit Rhône
Mas Prafagot
Mas Psalmodi
Mas de Carthagène
Mas du Pontil
Mas de Bony
Mas de Figuière
Mas St-Julien
Mas du Juge
Mer et Soleil
Mas de Terre de Port
Tamarlanières
Corbière
Mas de l'Abbé
Mas Grand St-Jean
Mas Neuf
Quatret
Montcalm
le Pin du Fer
le Petit Chaurron
les Tourelles
la Sarrazine
Mas Blisson
Mas du Bourry
Clos Valdet
Mas de Maurgues
Mas du Petit Chaumont
Chât. de Constance
Chât. de Teillan
Chât. d'Avignon
Duroure
la Cure
la Grande Abbaye
Château d'Astouin
Mas Sénébie
Mas de Liviers
la Fosse
la Motte
Mas de la Vigne
Beau Figuier
Figarès
Baume
la Croix d'Arquier
le Paty de la Trinité
Exploitation Salinière
Salins du Midi
Tables du Perrier
Tables Salantes de la Ville
Perrier
les Cadadouires
Mas de Ras-Liste
Mas de Terre de Port
Mas Grand
Mas Blisson
Mas du Bourry
Mas de l'Abbé
Mas Neuf
Mas de la Vigne
Mas de Reculan
Mas le Maréchal
Mas de Listere
Mas de Bayout
Mas St-Pierre
Mas du Petit Chaumont
Mas de Figuière
Mas St-Julien
Mas de Carthagène
Mas du Pontil
Mas de Bony
Mas du Juge
Mas Prafagot
Mas Psalmodi
Mas de Terre de Port
Mas de l'Abbé
Mas Grand St-Jean

Carte REG3c : Zones humides sur lesquelles s'applique la règle 3 - zoom Sud

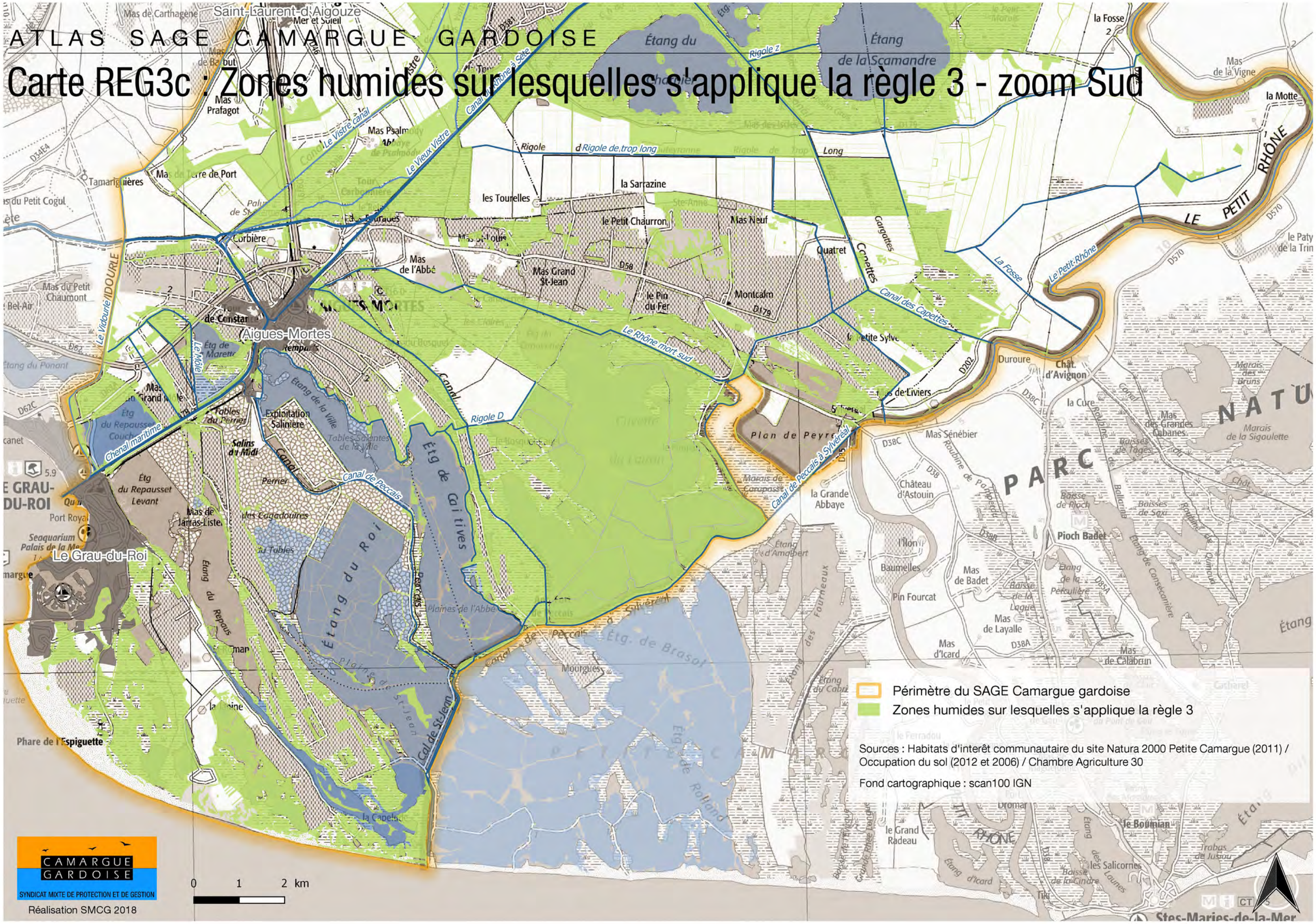
Périmètre du SAGE Camargue gardoise
Zones humides sur lesquelles s'applique la règle 3
Sources : Habitats d'interêt communautaire du site Natura 2000 Petite Camargue (2011) / Occupation du sol (2012 et 2006) / Chambre Agriculture 30
Fond cartographique : scan100 IGN
0 1 2 km
CAMARGUE GARDOISE
SYNDICAT MIXTE DE PROTECTION ET DE GESTION
Réalisation SMCG 2018
Aigues-Mortes
Le Grau-du-Roi
Saint-Laurent-d'Aigouze
Étang du Scamandre
Étang du Repausset Levant
Étg du Repausset Couch
Étang de la Ville
Étg de Caitives
Étang du Roi
Étg. de Brasof
Étg. de Rollandin
Étang d'Amabert
Étang de la Peculière
Étang de Consécanière
Étang d'Icard
Étang des Salicornes
Étang des Launes
Étang des Fourneaux
Étang du Cabri
Étang de Maren
Étang du Repaus
Étang de la Vigne
Étang de la Motte
Étang de Bellegarde
Étang de Gallargues
Étang de Sylvéréal
Étang de Pecais
Étang de Pecais à Sylvéréal
Canal des Capettes
Canal de Peccais
Canal de Peccais à Sylvéréal
Canal de St-Jean
Canal du Vistre
Le Vieux Vistre
Le Vistre canal
Le Vidourle
Le Rhône mort sud
Le Petit Rhône
LE PETIT RHÔNE
Rigole D
Rigole de trop long
Rigole Z
Chenal maritime
Le Môle
Le Pin du Fer
Le Petit Chaurron
Mas Neuf
Mas Grand St-Jean
Mas de l'Abbé
Mas Psalmody
Mas Prafagot
Mas de la Vigne
Mas de Badet
Mas de Layalle
Mas d'Icard
Mas de Calabrun
Mas Sénébier
Mas des Grandes Cabanes
Mas de Jarras-Liste
Mas du Petit Chaumont
Mas de Carthagène
Mas de Terre de Port
Mas de Liviers
Mas de Tamarissières
Mas de la Sarrazine
Mas de Montcalm
Mas de Quatret
Mas de Duroure
Mas de Baumelles
Mas de Pin Fourcat
Mas de Mourgues
Mas de Corbière
Mas de Mer et Soleil
Mas de Bebut
Mas de Tour Carbonnière
Mas de Ste-Anne
Mas de Plan de Peyre
Mas de Carapasse
Mas de Pioch Badet
Mas de la Petite Sylve
Mas de la Grande Abbaye
Mas de la Cure
Mas de la Motte
Mas de Tables du Perrier
Mas de Tables Saintes de la Ville
Mas de Tables Cagadouires
Mas de Tables Salins du Midi
Mas de Tables Salinières
Mas de Tables Plaines de l'Abbé
Mas de Tables Plaines de St-Jean
Mas de Tables Pernier
Mas de Tables Pecais
Mas de Tables Grand Ville
Mas de Tables Couch
Mas de Tables Levant
Mas de Tables Maren
Mas de Tables Cabanes
Mas de Tables Cabanes de la Ville
Mas de Tables Salinières
Mas de Tables Salins du Midi
Mas de Tables Pernier
Mas de Tables Pecais
Mas de Tables Plaines de l'Abbé
Mas de Tables Plaines de St-Jean
Mas de Tables Cagadouires