



Réseau des animateurs de contrat de rivière et de SAGE

Réunion du 7 octobre 2004

Ordre du jour

- **Actualité générale sur les contrats de rivière, les SAGE et les défis**
- **Mise en place du Syndicat Mixte du bassin du Viaur**
- **Rédaction des mesures du SAGE Nappes profondes**

Repas

- **ARPE: Opération sur TPE Agro-alimentaires**
- **DCE: Présentation Etat des lieux et questions importantes / Consultations des partenaires institutionnels et du public**
- **Actualité législative: Loi de transposition DCE et avant-projet de loi sur l'eau**



Disponibilité de l'avant-projet de loi sur l'eau

- Version du 9 septembre 2004 en format pdf
- Site Internet du Ministère:
<http://www.ecologie.gouv.fr>
- Sous-rubrique: Domaine de l'eau /
Politique de l'eau / Le débat national sur la
réforme de la politique de l'eau

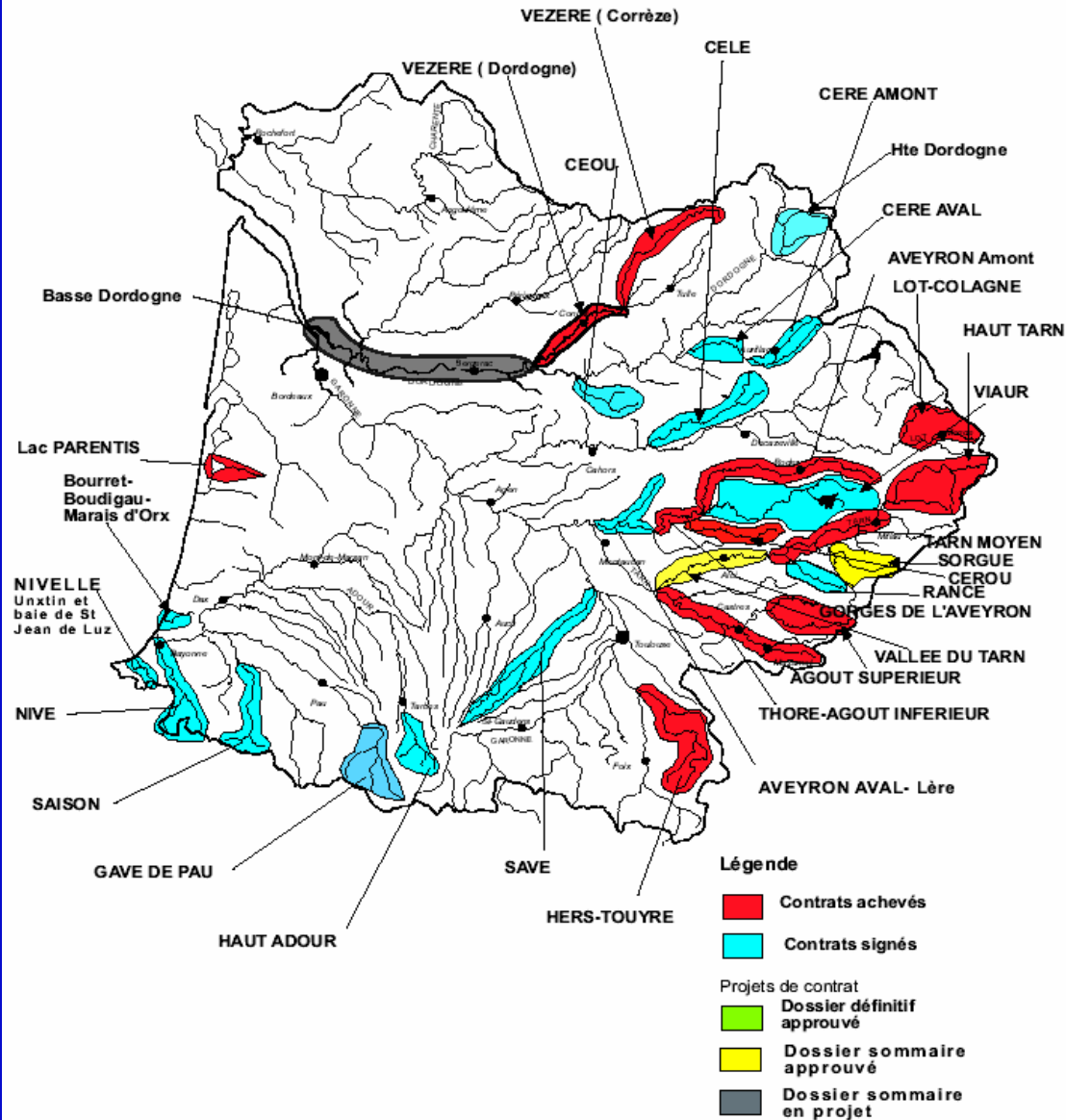




Actualité générale sur les contrats de rivière

CONTRATS DE RIVIERE, PROJETS DE CONTRATS en ADOUR-GARONNE

-Situation Octobre 2004-



Thèmes traités dans les contrats de rivière

- ➔ **Thèmes « noyau d'ur » : lutte contre la pollution domestique rurale / restauration et entretien des rivières / suivi et animation**
- ➔ **Thèmes « plus difficiles à faire avancer »: lutte contre la pollution diffuse agricole (Ex: Save, Cérou,...) / assainissement des grandes collectivités (Ex: Carmaux, Mazamet,...) / Gestion des zones humides**
- ➔ **Thèmes « en panne »: protection des captages AEP / actions d'accompagnement**






Nouvelle procédure d'agrément des contrats de rivière

Sur l'instance d'agrément des contrats de rivière

→ **Mandat de la Commission Planification par le CB**
(Pas d'examen par le CB ou par une Commission spécialement dédiée aux contrats) :

- **Examen des dossiers**
- **Délivrance de l'agrément**



Sur les étapes de l'agrément des contrats de rivière

- 2 agréments: Dossier sommaire et Dossier définitif
- Si SAGE existant : 1 agrément directement sur Dossier définitif (Ex : Boutonne, Tarn amont)



Sur la nature de l'agrément des contrats de rivière

- Validation de l'opportunité du contrat au vu des enjeux et des objectifs
- Efficacité des actions proposées pour répondre aux objectifs milieu
- Cohérence avec le SDAGE, les SAGE ou PGE existants



Sur les modalités de saisine

- Saisine par le Préfet Coordonnateur de Bassin, lui-même saisi par le Préfet du département concerné



Sur les modalités d'instruction

- Sollicitation par les Préfets de l'avis des services de l'Etat
- Saisine du CB par le Préfet coordonnateur
- Pré-examen du dossier pour avis par le secrétariat technique du CB
- Examen du dossier par la Commission Planification et agrément
- Notification de l'agrément

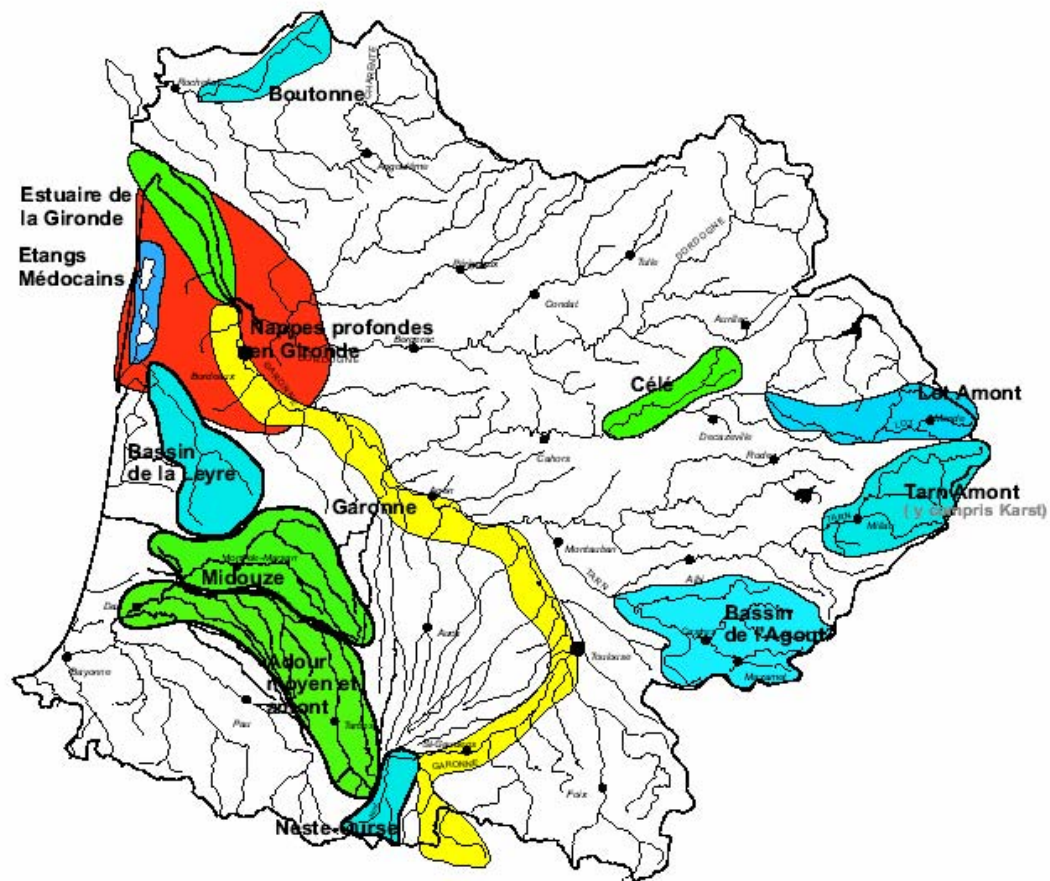




Actualité générale sur les SAGE

Les SAGE en Adour-Garonne

Situation au 30 septembre 2004



LEGENDE:

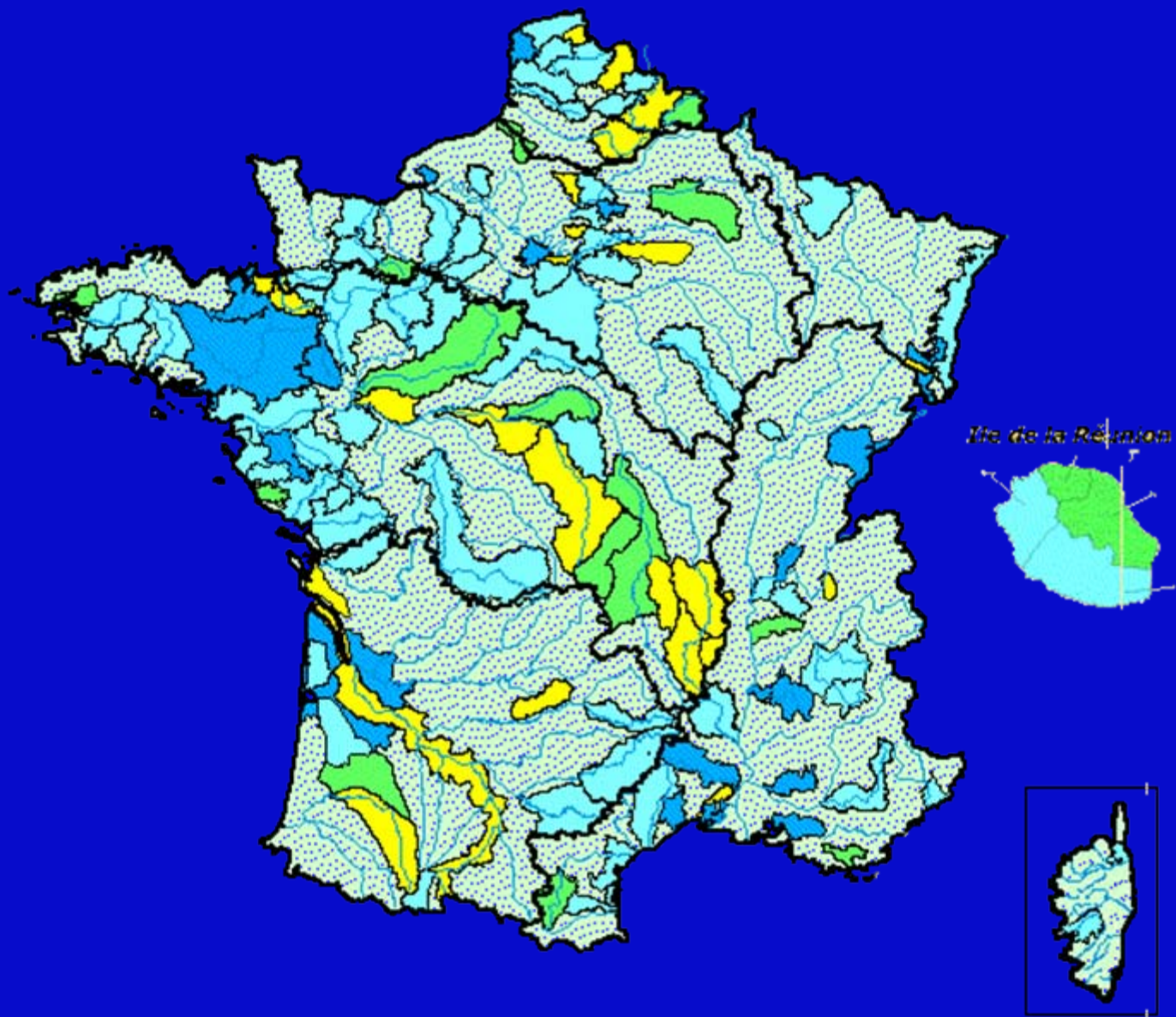
- SAGE en phase d'émergence
- SAGE en instruction
- SAGE en élaboration
- SAGE avec arrêté déclaratif

Thèmes traités dans les SAGE

- **Nappes profondes en Gironde (Arrêté pris – Novembre 2003):** Gestion quantitative de la ressource – AEP, industries, agriculture (15 Mm³ d'économies d'eau et 15 Mm³ de substitution de ressources); engagement d'un défi territorial
- **Boutonne (Avis CB – septembre 2003):** Conclusions PGE Charente (valeurs DOE / DCR); lutte contre pollutions diffuses agricoles; engagement d'un contrat de rivière
- **Tarn amont (Avis CB – juillet 2004):** lutte contre pollutions bactériologiques; protection des captages AEP; organisation pour la restauration des cours d'eau; engagement d'un contrat de rivière

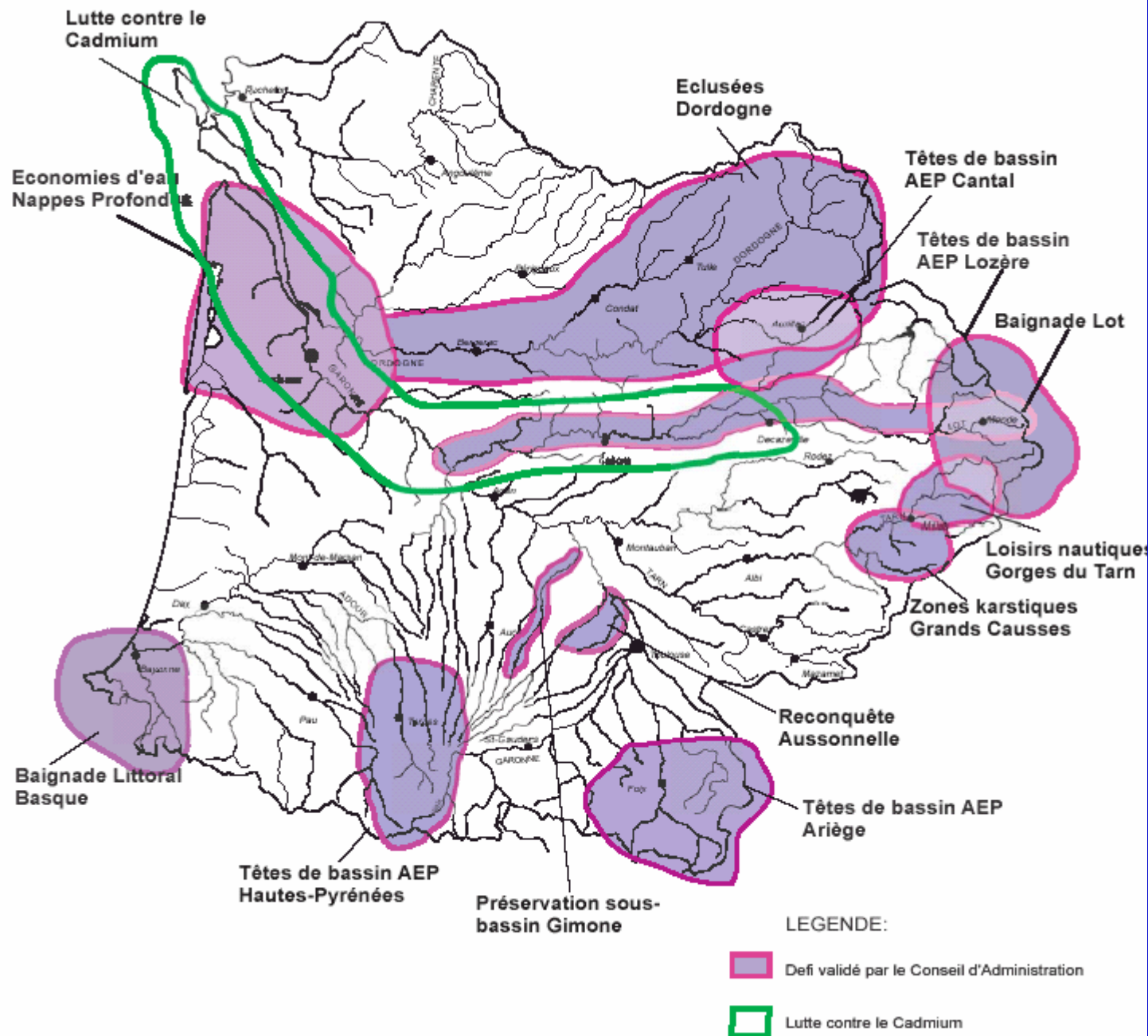


Carte nationale des SAGE – septembre 2004





Actualité générale sur les défis territoriaux



Thèmes traités dans les défis

- Mise aux normes d'unités de distribution AEP non conformes (bactériologie, arsenic) sur des têtes de bassin (Ariège, Cantal, Lozère, Hautes-Pyrénées)
- Résorption de la pollution bactériologique sur des zones de fréquentation touristique (Littoral basque, Gorges du Tarn, Lot)
- Protection de l'éocène girondin: économies d'eau et substitution de ressources



Repérages territoriaux – Bassin de la Dordogne

1^{er} repérage territorial – 27, 28 mai et 9 juin 2004

Synthèse cartographique des enjeux Forts et des outils de gestion intégrée

Cellule Programme Actions territoriales – Août 2004

LE BASSIN DORDOGNE

Présentation et situation

