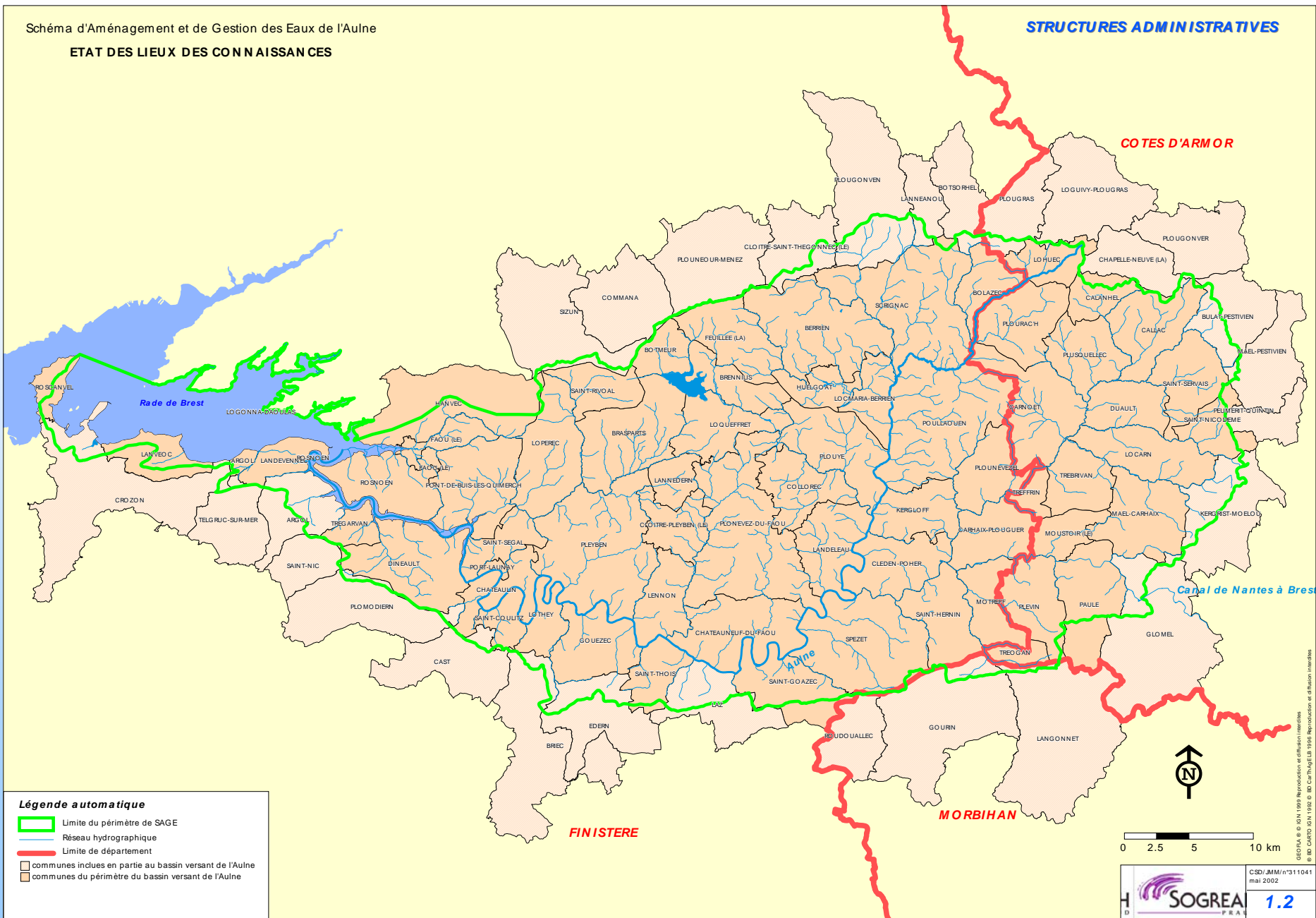




SAGE Aulne

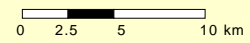
Etat des lieux – Pré-diagnostic
Mobilisation des dynamiques locales
(Mars 2002 – Février 2003)





Légende automatique

- Limite du périmètre de SAGE
- Réseau hydrographique
- Limite de département
- communes incluses en partie au bassin versant de l'Aulne
- communes du périmètre du bassin versant de l'Aulne

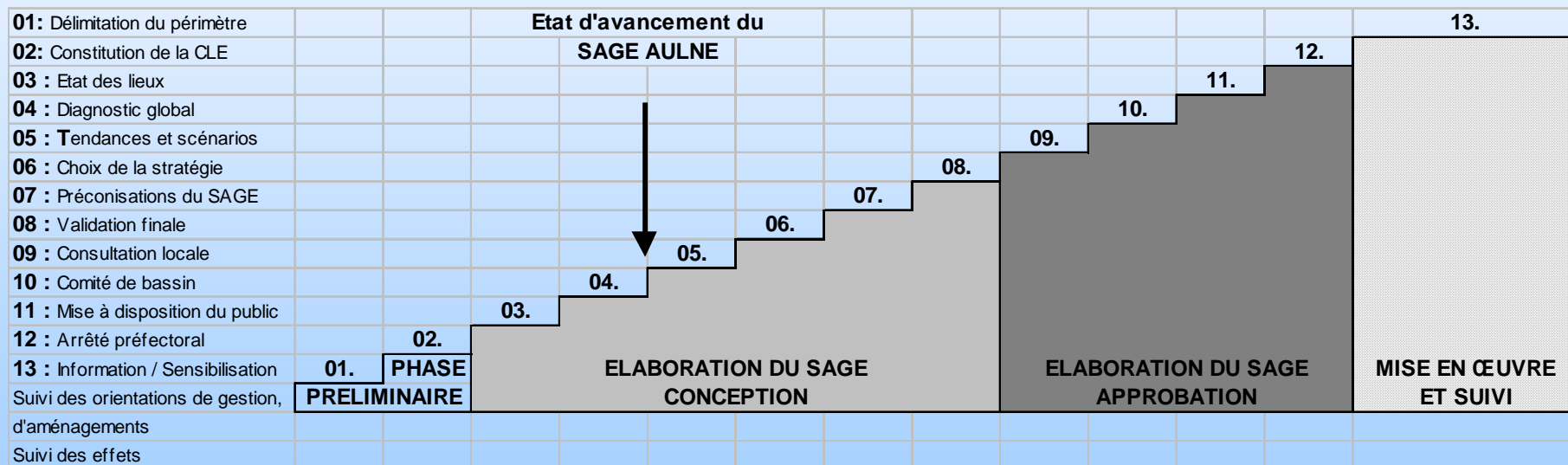


 SOGREA <small>P.R.A.</small>	1.2
	CSD/JMM/n°311041 mai 2002

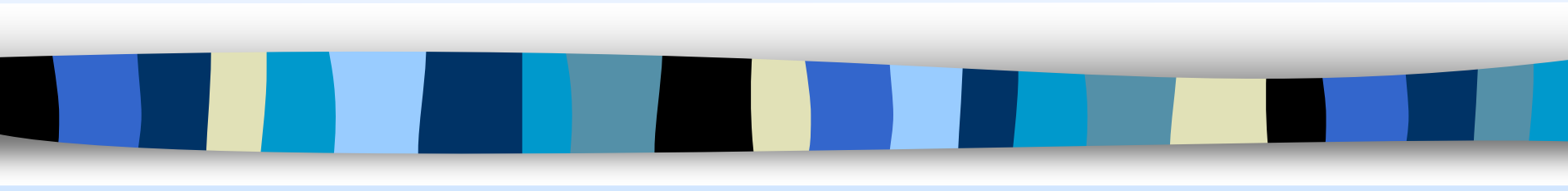
GEOPIA © 2011 100% Reproduction et diffusion interdites
 © BD CARTE 2011 100% © BD Carthage LE 1996 Reproduction et diffusion interdites

Le SAGE de l'Aulne

Etat d'avancement en mars 2004 :



Mobilisation des dynamiques locales :



Présentation de la méthodologie

Objectif de la prestation

= **volet sociologique** de l'état des lieux

L'objectif principal

= permettre aux différents acteurs en jeu d'acquérir une meilleure connaissance des autres, de leurs perceptions respectives des problématiques liées à l'eau, dans l'optique de mieux se comprendre, d'adopter une culture commune tout en respectant les différents points de vue, et de pouvoir ainsi avancer de façon constructive dans l'élaboration du SAGE.

Objectif de la prestation

Cette analyse doit permettre :

- de comprendre la perception et l'analyse par les différents groupes d'acteurs des **problématiques liées à l'eau** dans le bassin versant et des **actuels modes de résolution des problèmes** rencontrés ;
- de cerner les **enjeux**, tels qu'ils sont qualifiés par ces mêmes acteurs ;
- d'identifier les principaux **conflits d'usages, points de blocages et de tensions**, ainsi que les **leviers d'action** ;
- de faire émerger les premières **propositions d'actions** formulées par les différents acteurs, en caractérisant le positionnement stratégique de chacun vis-à-vis de ces propositions ;

Objectif de la prestation

Questions auxquelles la mission devra répondre :

- Identification des acteurs, des perceptions du “ patrimoine eau ” et des problèmes liés à l’eau :
 - Quels sont les différents groupes d’acteurs ?
 - Quelle est leur légitimité auprès des autres ?
 - Comment les différents groupes d’acteurs identifient-ils les qualités de leur bassin versant, de leur “ patrimoine eau ” ?
 - Comment les différents groupes d’acteurs identifient-ils les problèmes liés à l’eau ?
 - Quels sont les différents systèmes de représentation dans ce domaine ?

Objectif de la prestation

Questions auxquelles la mission devra répondre :

- Diagnostic des actions déjà engagées :
 - Partant des problèmes identifiés plus haut, quels sont les acteurs qui ont agi pour les résorber, par quelles actions, et comment ces actions sont-elles évaluées par les différents groupes d'acteurs ?
 - Comment les différents groupes d'acteurs identifient-ils les associations entre acteurs pour agir ensemble ou à l'inverse, les conflits qui ont émergé ?

Objectif de la prestation

Questions auxquelles la mission devra répondre :

- Éléments prospectifs :

- Quels sont pour les différents groupes d'acteurs, les enjeux principaux pour la résolution des problèmes rencontrés, les atouts et les contraintes ou menaces qui pèsent sur le “ patrimoine eau ” ?
- Quels grands scénarios, plus ou moins favorables, se dégagent d'une projection dans l'avenir par les différents acteurs ?
- A quel horizon temporel, à quelle échelle spatiale ?

Objectif de la prestation

Questions auxquelles la mission devra répondre :

- Réflexion sur l'action :

- Quels pourraient être des objectifs souhaitables pour le “ patrimoine eau ”, pour chaque problématique identifiée ?
- Quels sont les moyens envisageables pour satisfaire ces objectifs ?
- Quelle pourrait être l'organisation des moyens et des acteurs pour mettre en œuvre ces actions préconisées ?

Rappel de la démarche

- Etape 1 : 25 entretiens individuels et 2 groupés et une analyse documentaire.
- Etape 2 : mise en place et animation de cinq tables rondes thématiques :
 - » Le chevelu, les prairies humides et la biodiversité,
 - » L'Aulne comme source de valorisation des territoires – les loisirs nautiques,
 - » L'Aulne comme source de valorisation des territoires – tourisme vert et pêche de loisirs,
 - » La sécurisation de la ressource en eau et la gestion des risques,
 - » Problématique estuarienne – vers une solidarité amont-aval.
- Etape 3 : l'élaboration et la restitution du rapport final.

Modalités de mise en oeuvre

- Prestataire : IDEA Recherche (Rennes)
- Durée : 6 mois
- Coût : 20 300 Euros H.T.

Mobilisation des dynamiques locales :



Résultats de l'étude sociologique

Un contexte complexe, source d'échanges passionnels

- Des arbitrages perçus comme « politiques », pas toujours compris de tous,
- Un bassin versant immense que les acteurs « cloisonnent »,
- Des enjeux autour d'objets naturels, événementiels ou construits,
- Des événements récents qui ont marqué certains acteurs,
- Une grande variabilité des niveaux d'information et de connaissance,
- De fortes attentes liées aux besoins de meilleurs échanges.

De la qualité de l'eau à la qualité du territoire

- Des perceptions différentes de la qualité,
- Une problématique centrale pour certains, secondaire pour d'autres,
- Des lieux de tensions : le Canal, le chevelu et les zones humides.

Quantité : trop ou trop peu ?

- Les inondations : des accidents récents, traumatisants,
- Les sécheresses : des événements « oubliés », mais des risques réels.

Une sur-exposition du Canal

- Canal = syndicat local ?,
- Une vocation qui n'est pas tranchée...,
- ...sauf celle de participer au développement touristique du territoire.

Poursuite : Un nouvel enjeu fort ...

Privilégier

une approche amont-aval vers le Canal,
plutôt qu'une approche à partir du Canal.

... autour de trois thématiques :

- Aulne de qualité, qualité du territoire,
- Culture et gestion du risque,
- Développement durable et valorisation économique.



SAGE Aulne

Tendances et scénarios
Mobilisation des dynamiques locales
(Mars 2003 – ...)



Les objectifs de la mission d'accompagnement

Permettre et garantir une réelle participation de tous

- Veiller à impliquer tous les acteurs
- Anticiper les tensions ou blocages
- Identifier les leviers d'actions

Poursuivre une démarche basée sur l'écoute et la compréhension mutuelle

- Veiller au partage d'informations
- Appui à la formulation des scénarii
- Rendre lisible et cohérent les choix

Organiser les échanges et confrontations

- Préparation, animation et suivi des groupes thématiques
- Souci de construction partagée

Interface et médiation en continu

- Appui au maître d'ouvrage (Bureau de la CLE, Plan de communication par exemple)
- Coordination avec les autres titulaires

Les outils

Entretiens individuels ou semi-collectifs

- En continu
- En fonction des besoins

Groupes de travail thématiques

- Sous la forme de tables rondes
- Suivant les 3 thèmes issus du diagnostic
 - Aulne de qualité, qualité de territoire*
 - Culture et gestion du risque*
 - Développement durable et valorisation économique*

Echanges avec les autres titulaires et maître d'ouvrage

- Séances de travail
- Rédaction croisée des documents intermédiaires et rapports finaux

Le calendrier

Juillet – octobre 2003

Elaboration du scénario tendanciel

Etape préparatoire (possibilité d'entretiens individuels)

- *Approfondir une problématique*
- *Elargir à des acteurs « oubliés » éventuellement*
- *Echanges avec prestataire volet technique*

Groupes de travail thématiques (1ère série) – octobre 2003

Bureau de la CLE (novembre 2003)

Novembre – avril 2004

Elaboration des scénarii

Entretiens – échanges avec prestataire volet technique

Groupes de travail thématiques (2ème série) – avril 2004 ?

Bureau de la CLE (avril 2004)

Juillet 2004

Validation finale en réunion de la CLE

Modalités de mise en oeuvre

- Prestataire : IDEA Recherche (Rennes)
- Durée : 12 mois
- Coût : 20 000 Euros H.T.