



PREFECTURE DE L'AVEYRON

PREFECTURE DE LA LOZERE

ARRETE INTERPREFECTORAL
n° 01-0042 en date du 11 janvier 2001
fixant le périmètre du schéma d'aménagement
et de gestion de l'eau du Lot-amont.

*La Préfète de l'Aveyron,
Chevalier de la Légion d'Honneur,*

Le Préfet de la Lozère,

Vu le Code de l'Environnement ;

Vu le décret n° 92-1042 du 24 septembre 1992 pris pour son application et relatif aux Schémas d'Aménagement et de Gestion de l'Eau ;

Vu l'avis du Conseil Régional Languedoc-Roussillon ;

Vu l'avis favorable du Conseil Régional Midi-Pyrénées ;

Vu l'avis du Conseil Général de l'Aveyron ;

Vu l'avis du Conseil Général de la Lozère ;

Vu les avis des communes concernées ;

Vu la délibération 2000/02/CB du Comité de Bassin Adour-Garonne en date du 3 juillet 2000 ;

Sur la proposition de MM. les Secrétaires Généraux des Préfectures de l'Aveyron et de la Lozère,

ARRETEMENT :

Article 1er. - Le périmètre du S.A.G.E. (Schéma d'Aménagement et de Gestion de l'Eau) Lot-amont est fixé tel qu'annexé au présent arrêté.

La liste des 91 communes concernées (33 dans l'Aveyron, 58 dans la Lozère) est jointe au présent arrêté.

.../...

Article 2. - Le Préfet de la Lozère est chargé de suivre, pour le compte de l'Etat, la procédure d'élaboration du Schéma d'Aménagement et de Gestion de l'Eau "Lot-amont".


Article 3. - Le présent arrêté fera l'objet d'un affichage dans les mairies concernées et mention en sera insérée dans deux journaux régionaux ou locaux dans chacun des deux départements.

Article 4. - MM. les Secrétaires Généraux des Préfectures de l'Aveyron et de la Lozère, Mmes et MM. les Maires des communes concernées, sont chargés de l'exécution du présent arrêté qui sera inséré au Recueil des Actes Administratifs des Préfectures de l'Aveyron et de la Lozère.

LISTE DES COMMUNES DE L'AVEYRON ET DE LA LOZÈRE

	AVEYRON	
12014	AURELLE VERLAC	
12027	BESSUEJOULS	
La Préfète de l'Aveyron,	BOZOULS	Le Préfet de la Lozère,
	CAMPAGNAC	
12045	CAMPUAC	
12055	LA CAPELLE BONAPE	
12051	CASTELNAU DE MANDAILLES	
12054	LE CAYROL	
Anne-Marie ESCOFFIER	CONDOM D'AUBRAC	Jean-Louis FARGEAS
12079	COUBISOU	
12087	CRUEJOULS	
12086	CURIÈRES	
12094	ENTRAYGUES SUR TRUYÈRE	
12096	ESPALION	
12098	ESTAING	
	FLORENTIN LA CAPELLE	
	GABRIAC	
	GOLINHAC	
	LASSOUTS	
	MONTPEYROUX	
12156	LE NAYRAC	
12172	PIERREFICHE	
	POMAYROLS	
12187	PRADES D'AUBRAC	
12201	ROSELLE	
12214	SAINT CHELY D'AUBRAC	
12216	SAINT COME D'OLT	
12219	SAINTE EULALIE D'OLT	
12224	SAINT GENIEZ D'OLT	
12237	SAINT LAURENT D'OLT	
12239	SAINT MARTIN DE LENNE	
12247	SAINT SATURNIN DE LENNE	
12255	SEBRAZAC	

Pour Ampliation,
L'Attaché, Chef de Bureau,



Marie-Claire VIOULAC

ANNEXE à l'ARRETE INTERPREFECTORAL N°01-0042 du 11 JAN 2001

S.A.G.E. LOT AMONT

LISTE DES COMMUNES DE L'AVEYRON ET DE LA LOZERE

AVEYRON	
12014	AURELLE VERLAC
12027	BESSUEJOULS
12033	BOZOULS
12047	CAMPAGNAC
12045	CAMPUAC
12055	LA CAPELLE BONANCE
12061	CASTELNAU DE MANDAILLES
12064	LE CAYROL
12074	CONDOM D'AUBRAC
12079	COUBISOU
12087	CRUEJOULS
12088	CURIERES
12094	ENTRAYGUES SUR TRUYERE
12096	ESPALION
12098	ESTAING
12103	FLORENTIN LA CAPELLE
12106	GABRIAC
12110	GOLINHAC
12124	LASSOUTS
12156	MONTPEYROUX
12172	LE NAYRAC
12182	PIERREFICHE
12184	POMAYROLS
12187	PRADES D'AUBRAC
12201	RODELLE
12214	SAINT CHELY D'AUBRAC
12216	SAINT COME D'OLT
12219	SAINTE EULALIE D'OLT
12224	SAINT GENIEZ D'OLT
12237	SAINT LAURENT D'OLT
12239	SAINT MARTIN DE LENNE
12247	SAINT SATURNIN DE LENNE
12265	SEBRAZAC

LOZERE

48003	ALLENC
48005	ANTRENAS
48013	BADAROUX
48014	BAGNOLS LES BAINS
48016	BALSIEGES
48017	BANASSAC
48018	BARJAC
48023	BELVEZET
48027	LE BLEYMARD
48029	LE BORN
48030	BRENOUX
48032	LE BUISSON
48033	CANILHAC
48034	LA CANOURGUE
48037	CHADENET
48039	CHANAC
48042	LE CHASTEL NOUVEL
48049	CHIRAC
48053	CUBIERES
48055	CULTURES
48056	ESCLANEDES
48057	ESTABLES
48068	GABRIAS
48072	GREZES
48073	LES HERMAUX
48078	LACHAMP
48081	LANUEJOLS
48092	MARVEJOLS
48093	MAS D'ORCIERES
48095	MENDE
48099	LE MONASTIER PIN MORIES
48103	MONTRODAT
48107	PALHERS
48111	PELOUSE
48120	PRINSUEJOLS
48124	RECOULES DE FUMAS
48125	LE RECOUX
48126	RIBENNES
48127	RIEUTORT DE RANDON
48133	SAINT AMANS
48137	SAINT BAUZILE
48138	SAINT BONNET DE CHIRAC


48142	SAINTE COLOMBE DE PEYRE
48147	SAINT ETIENNE DU VALDONNEZ
48153	SAINT GAL
48156	SAINT GERMAIN DU TEIL
48157	SAINTE HELENE
48164	SAINT JULIEN DU TOURNEL
48165	SAINT LAURENT DE MURET
48168	SAINT LEGER DE PEYRE
48175	SAINT PIERRE DE NOGARET
48181	SAINT SATURNIN
48183	SAINT SAUVEUR DE PEYRE
48185	LES SALELLES
48187	LES SALCES
48189	SERVIERES
48191	LA TIEULE
48192	TRELANS

La Préfète,

LE PREFET





Anne-Marie ESCOFFIER

Jean-Louis FARGEAS

Copie certifiée conforme
Pour le Préfet et par délégation

Attaché, Chef de Bureau



Marie-Claire VIOLAC

CARTE DES COMMUNES DU SAGE LOT-AMONT

LOZERE

AVEYRON

