

Contexte

- Objectif du Plan d'Actions: supporter et donner les **lignes directrices de la réalisation d'une gestion cohérente** à l'échelle globale de « l'entité » des zones humides des lacs
- Gestion des marais
 - avant 2012: ACCA, Communes, propriétaires privés + gestionnaires des Réserves dans le cadre de leur propre plan de gestion
 - de 2012 à 2015: Contrats Natura2000 → atteindre un bon état de conservation des habitats et des espèces d'intérêt communautaire.
 - aujourd'hui: Plan d'Actions
- l'idée principale est de **maintenir la multiplicité d'acteurs impliqués dans la gestion**

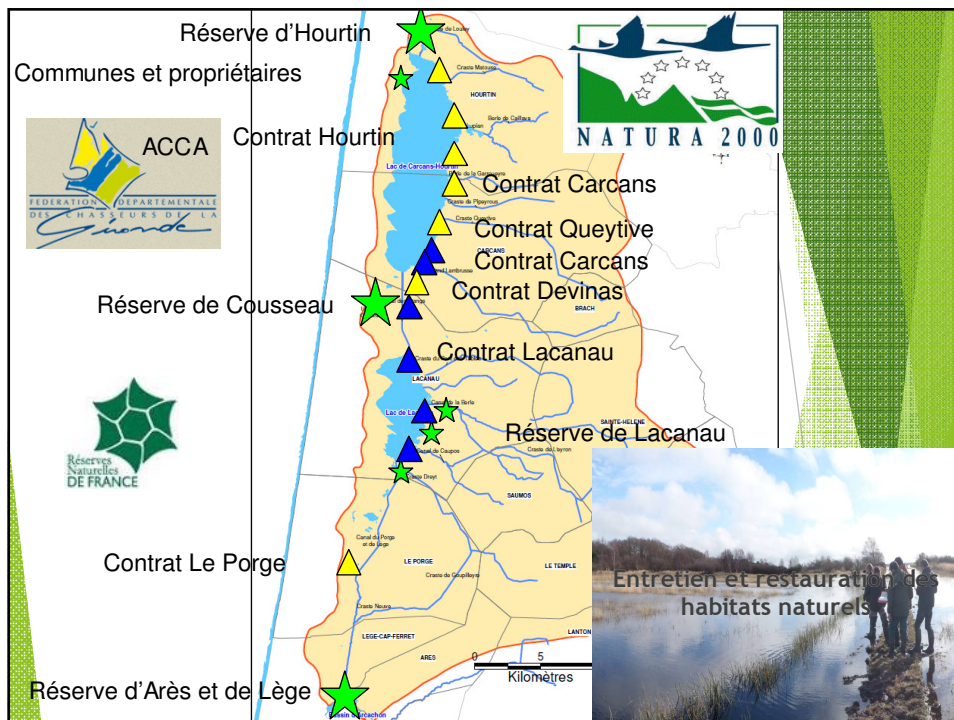
site Natura 2000 en 2014:

-7 contrats

-600 ha de marais en restauration et entretien

-186 000 € en 3 ans
Financements Etat et FEADER

- 17 propriétaires fonciers différents dont les 4 communes de Carcans, Hourtin, Lacanau et le Porge




Contexte

- 2013 : Plan de gestion de Langouarde
- septembre-janvier : **rédaction du document** par les étudiants de M2 de Bordeaux
→réunion de restitution au CoPil de janvier
- février-avril : **ajustements du document** notamment suite aux remarques faites durant le CoPil + **travail cartographique**
→diffusion des documents aux partenaires en vue du recueil des remarques

Rencontres...


Préparation de la première année de mise en œuvre



Contexte

Documents

- **Etat des lieux**: diagnostic des environnements naturel et humain

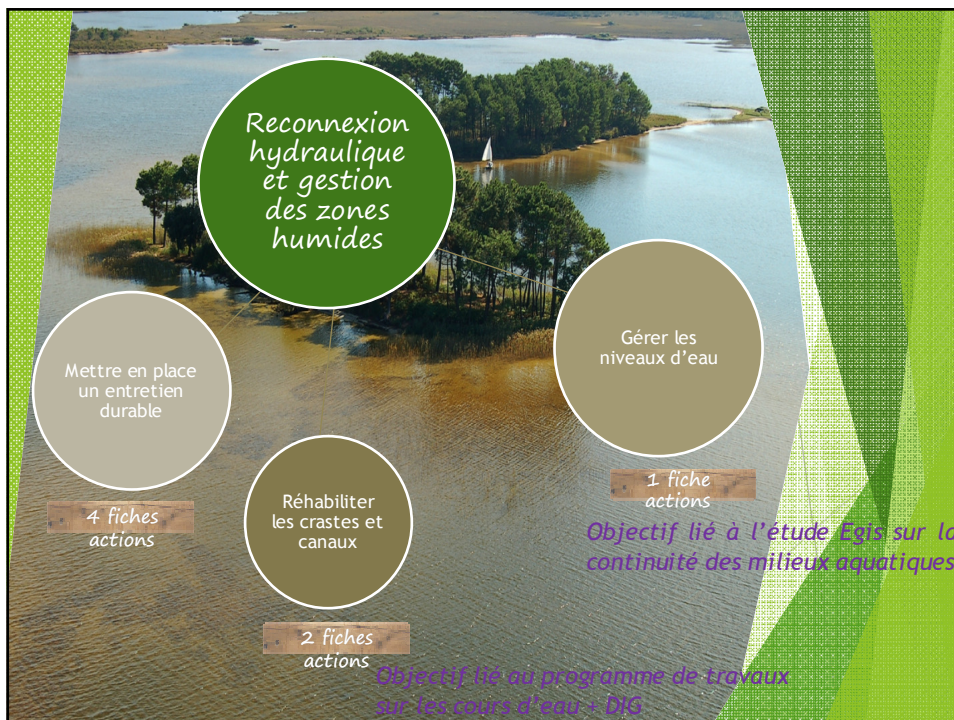


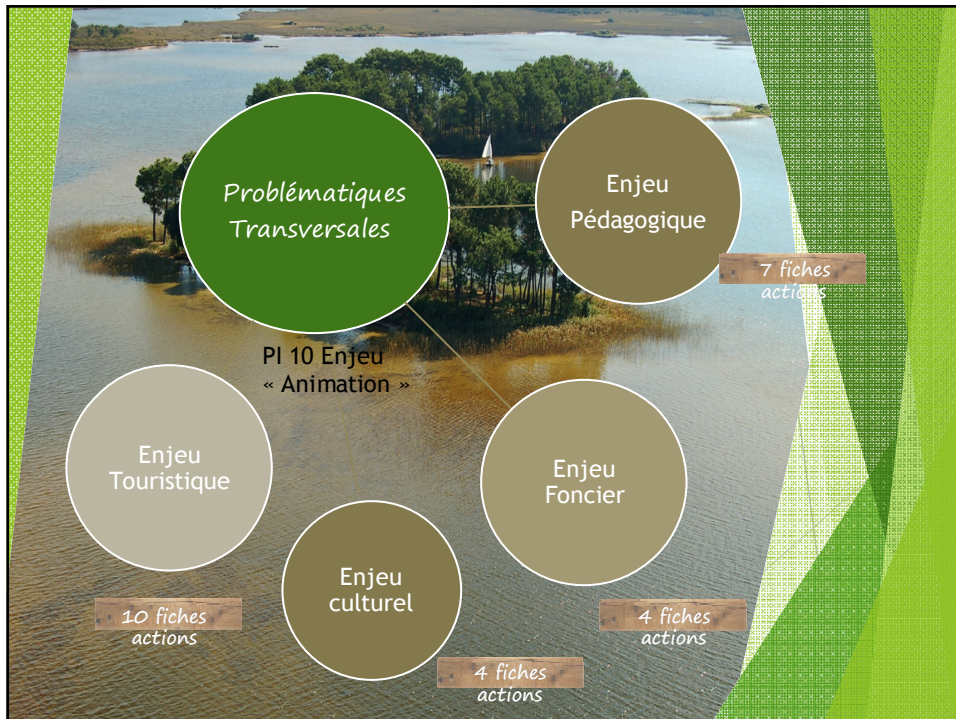
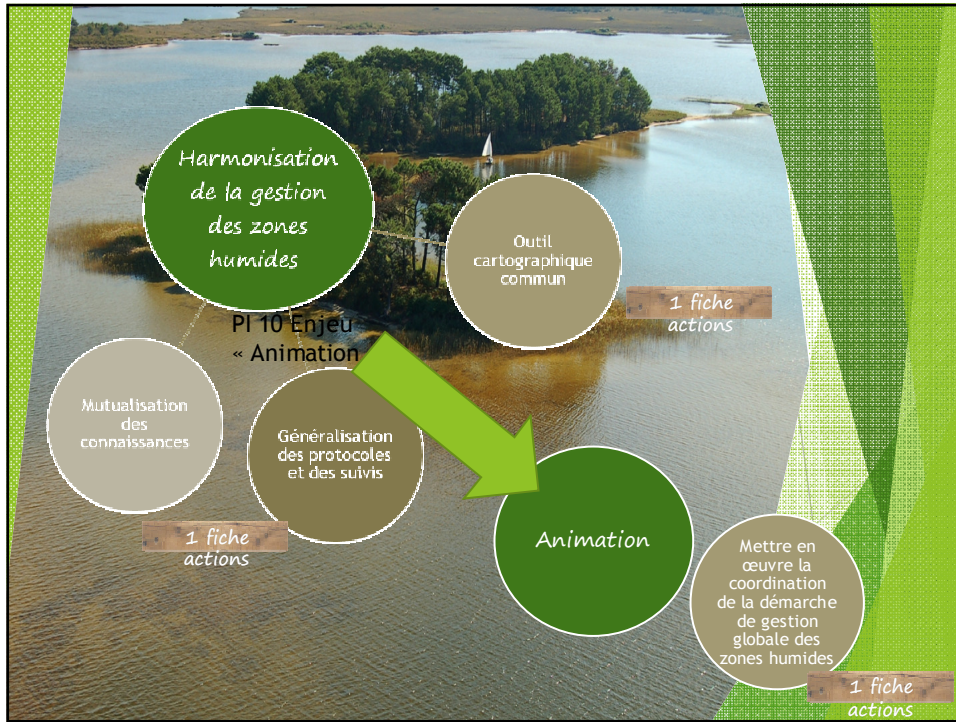


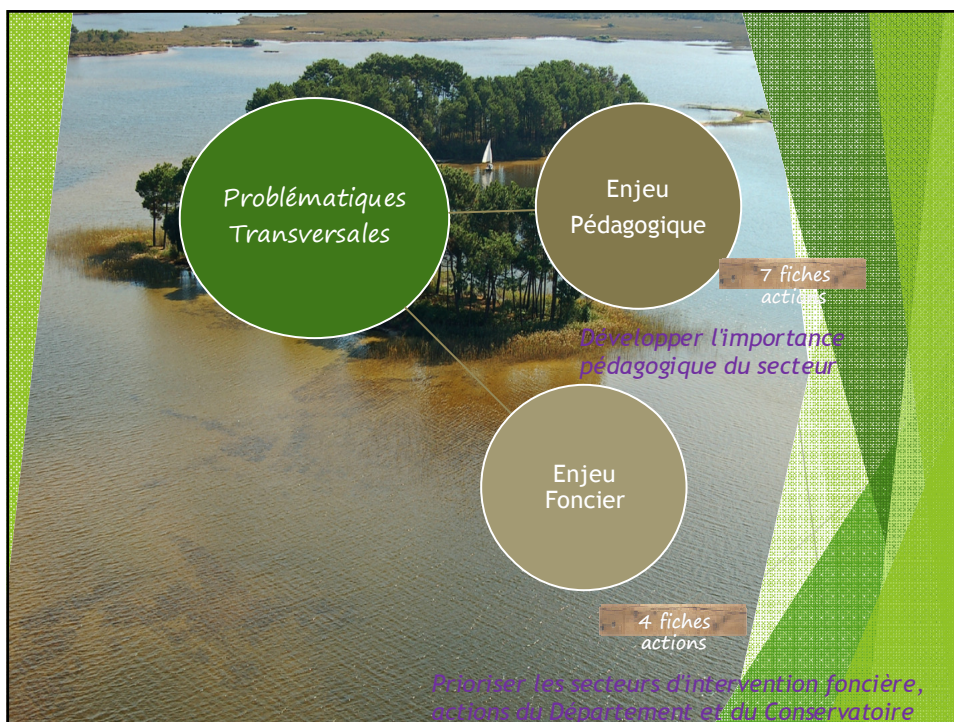
Contexte

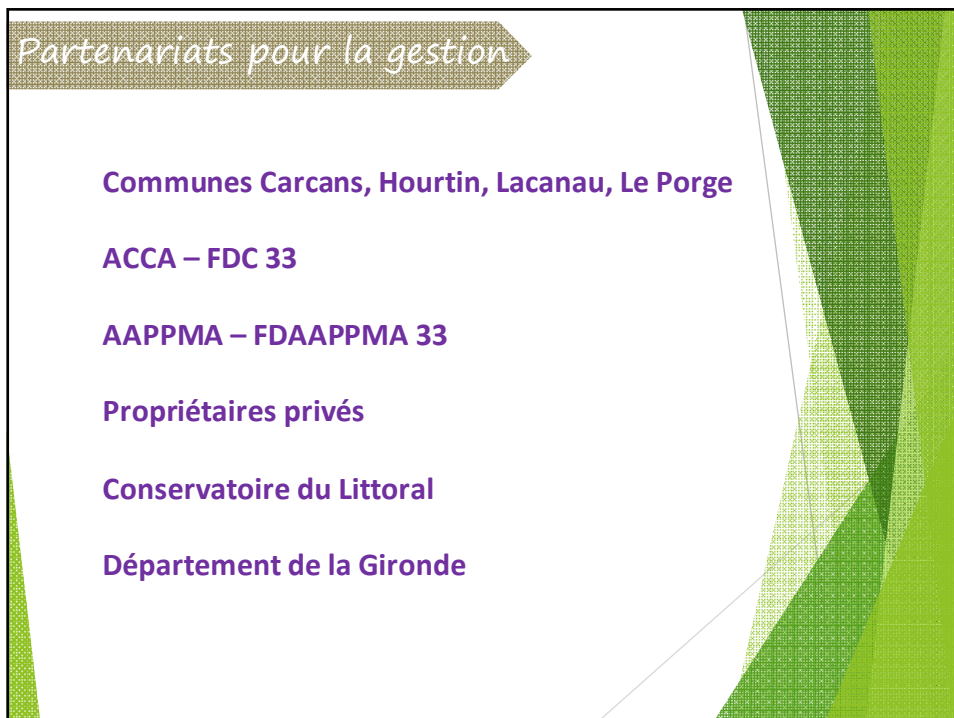
Documents

- **Etat des lieux:** diagnostic des environnements naturel et humain
- **Enjeux et Objectifs:** identifiés grâce au diagnostic
 - Conservation de la biodiversité des zones humides
 - Gestion de l'eau
 - Foncier
 - Tourisme
 - Pédagogie
 - Culture
 - Animation
- **Fiches Actions:** déclinaisons des objectifs en actions concrètes
- **Synthèses par Commune**
- **Programme d'actions 2015**









Plan d'Actions

Plan d'Actions 2015-2019 :

- 1700 ha de marais en restauration et entretien
- Financements Agence de l'Eau, Département, Région, Etat, FEADER, FDC33, FDAAPPMA, Communes, SIAEBVELG

Programme 2015 :

- 75 ha de marais en restauration et 210 ha en entretien
- 36 propriétaires fonciers différents dont les 4 communes de Carcans, Hourtin, Lacanau et le Porge

« Plan d'actions pour la préservation et la valorisation des zones humides des Lacs médocains »

Réunion du 29 juin 2015