



AGENCE DE L'EAU
ADOUR-GARONNE

ETABLISSEMENT PUBLIC DU MINISTÈRE
DU DÉVELOPPEMENT DURABLE

La politique de l'eau dans le bassin Adour-Garonne

Journée de sensibilisation
dans le cadre de la révision
du SAGE Tarn amont
le 18/10/2011

Anne TROUCHE et Catherine ADNET
Délégation de RODEZ



AGENCE DE L'EAU
ADOUR-GARONNE

ETABLISSEMENT PUBLIC DU MINISTERE
DU DEVELOPPEMENT DURABLE

Plan de la présentation

Le SDAGE et le PDM en Adour-Garonne

La déclinaison locale à travers les SAGE

Les facteurs de réussite



AGENCE DE L'EAU
ADOUR-GARONNE

ETABLISSEMENT PUBLIC DU MINISTERE
DU DEVELOPPEMENT DURABLE

Contexte de la révision de la politique de l'eau dans le bassin

Etat des lieux
2004

Orientations du
SDAGE
2005

Arrêté SDAGE
et PDM
17 déc 2009

Révision
SDAGE -PDM
2015

- La directive cadre sur l'eau (DCE), la loi sur l'eau et les milieux aquatiques et les conclusions du Grenelle ont conduit le comité de bassin à réviser la politique de l'eau d'Adour-Garonne
- Le SDAGE et le programme de mesures (PDM) intègrent les objectifs européens (DCE), nationaux (dont ceux du Grenelle) et spécifiques au bassin
- Entre 2004 et 2009, les acteurs du bassin ont élaboré le SDAGE et le PDM
- 2010-2015 : le bassin dispose d'un nouveau Schéma Directeur d'Aménagement et de Gestion des Eaux et du PDM associé



AGENCE DE L'EAU
ADOUR-GARONNE

ETABLISSEMENT PUBLIC DU MINISTÈRE
DU DÉVELOPPEMENT DURABLE

Une obligation de résultat

Objectif de non détérioration,

près de 60% de toutes les masses d'eau du bassin en bon état en 2015, 88% en 2021 et quasiment 100% en 2027,

réduction d'ici 2015 entre 10% à 50% des rejets pour 119 substances toxiques,

protection renforcée des 67 captages stratégiques du bassin,

préservation des milieux aquatiques de grand intérêt écologique : zones humides, migrateurs, réservoirs biologiques, cours d'eau en très bon état,

rétablissement durable de l'équilibre quantitatif en eau dans les rivières et les nappes : respect des DOE 8 années sur 10 tenant compte des équilibres écologiques.



AGENCE DE L'EAU
ADOUR-GARONNE

ETABLISSEMENT PUBLIC DU MINISTRE
DU DEVELOPPEMENT DURABLE

Portée juridique

Le SDAGE 2010/2015 est entré en vigueur le 18 décembre 2009. A compter de cette date doivent être :

compatibles :

les programmes et des décisions administratives avec les dispositions du SDAGE (L212-1 XI du CE);

les opérations soumises à autorisation (R214-6 II 4° c du CE) et déclaration (R214-32 II 4° c du CE) avec le SDAGE ;

compatibles ou rendu compatibles dans un délai de 3 ans :

les SAGE (L212-3 du CE) avec le SDAGE ;

les SCOT (L122-1, al. 7 du CU), PLU (CU L123-1 du CU), cartes communales (L124-2 du CU) avec les orientations et les objectifs du SDAGE;

les schémas départementaux des carrières (L515-3 du CE) avec les dispositions du SDAGE

Le PDM n'est pas opposable aux actes administratifs.



AGENCE DE L'EAU
ADOUR-GARONNE

ETABLISSEMENT PUBLIC DU MINISTÈRE
DU DÉVELOPPEMENT DURABLE

Le SDAGE et son programme de mesures (PDM)

Le SDAGE, outil de planification :

- orientations stratégiques**
- objectifs (chap. 4)**
- territoires prioritaires**
- dispositions à mettre en œuvre (chap. 5)**

Le PDM, outil opérationnel :

- mesures organisationnelles et de gouvernance**
- mesures techniques**
- mesures financières**

Pour atteindre les objectifs du SDAGE



AGENCE DE L'EAU
ADOUR-GARONNE

ETABLISSEMENT PUBLIC DU MINISTERE
DU DEVELOPPEMENT DURABLE

Le SDAGE et son programme de mesures (PDM)

Les 3 enjeux majeurs du bassin :

les pollutions diffuses de toutes origines

**La restauration de la fonctionnalité des
milieux aquatiques**

l'équilibre quantitatif



AGENCE DE L'EAU
ADOUR-GARONNE

ETABLISSEMENT PUBLIC DU MINISTÈRE
DU DÉVELOPPEMENT DURABLE

Les enjeux du bassin pour 2010-2015

6 orientations :

- **Créer les conditions pour une bonne gouvernance**
- **Réduire l'impact des activités sur les milieux aquatiques**
- **Gérer durablement les Esout, préserver et restaurer les fonctionnalités des milieux aquatiques et humides**
- **Assurer une eau de qualité pour les activités et usages respectueux des milieux aquatiques**
- **Maitriser la gestion quantitative de l'eau dans la perspective du changement climatique**
- **Privilégier une approche territoriale et placer l'eau au coeur de l'aménagement du territoire**



AGENCE DE L'EAU
ADOUR-GARONNE


ETABLISSEMENT PUBLIC DU MINISTERE
DU DEVELOPPEMENT DURABLE

Créer les conditions pour une bonne gouvernance

Les réponses du SDAGE

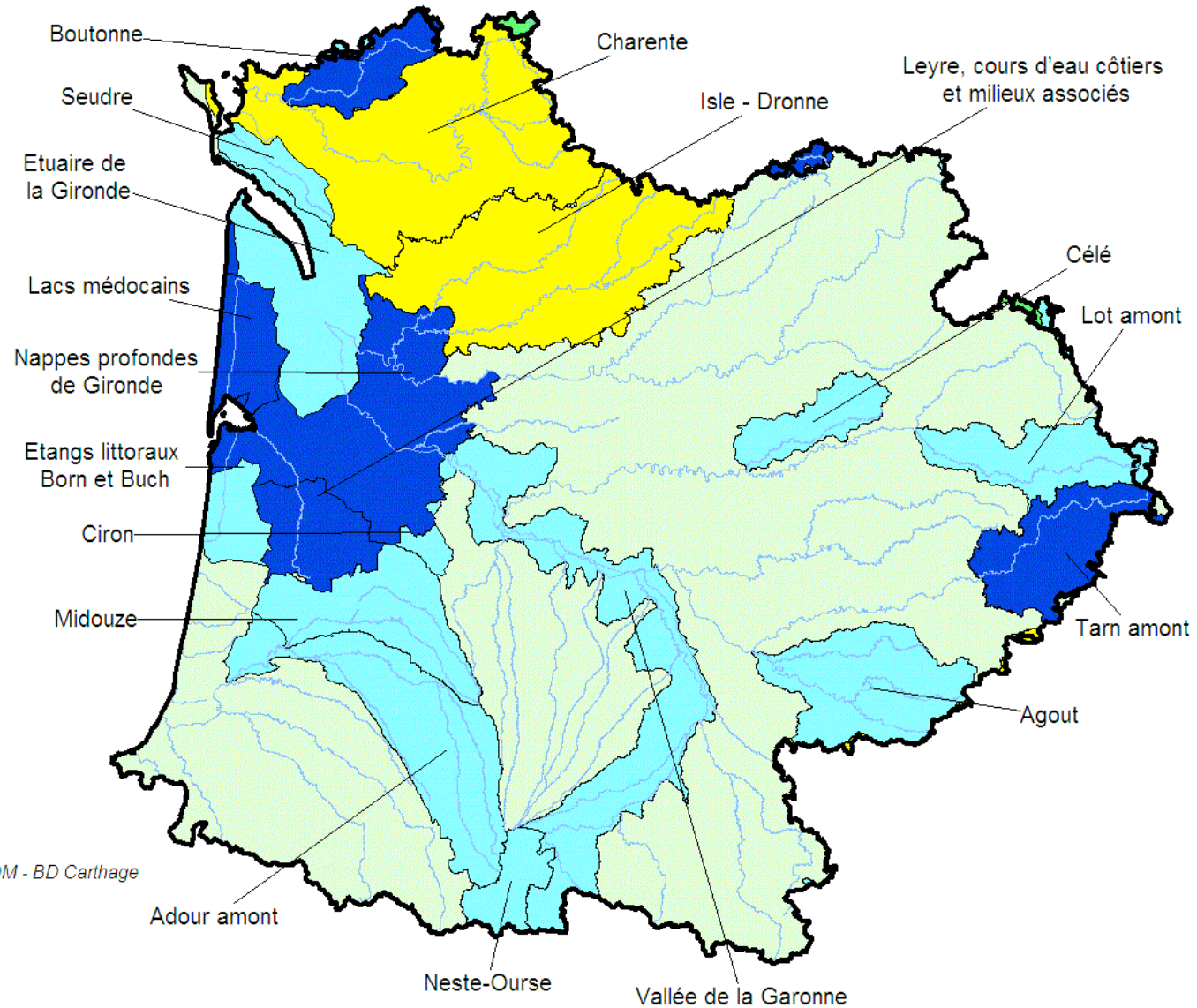
- **Connaissance incomplète des milieux et données économiques**
- **Organisation des acteurs de la gestion de l'eau à la bonne échelle**
- **Améliorer la participation du public aux décisions**

- **Renforcer l'action concertée des acteurs de l'eau**
- **Former et informer les acteurs de l'eau et public, mieux les associer aux politiques de l'eau**
- **Mieux connaître pour mieux gérer**
- **Développer les approches prospectives et économiques**



Etat d'avancement des SAGE au 23/10/2009

Bassin Adour Garonne





AGENCE DE L'EAU
ADOUR-GARONNE

ETABLISSEMENT PUBLIC DU MINISTERE
DU DEVELOPPEMENT DURABLE

La Révision du SAGE Tarn amont

**S'inscrit dans ce nouveau cadre : SDAGE et
PDM avec nécessité d'assurer la
compatibilité**

Rendue obligatoire par la LEMA

**Obligation de résultats : Maintien du bon état
des eaux**

Mais c'est aussi,



AGENCE DE L'EAU
ADOUR-GARONNE

ETABLISSEMENT PUBLIC DU MINISTÈRE
DU DÉVELOPPEMENT DURABLE

La Révision du SAGE Tarn amont

Mais c'est aussi :

Un espace de concertation, d'échange et de partage des enjeux (CLE, bureau, structure porteuse, Com thématiques),

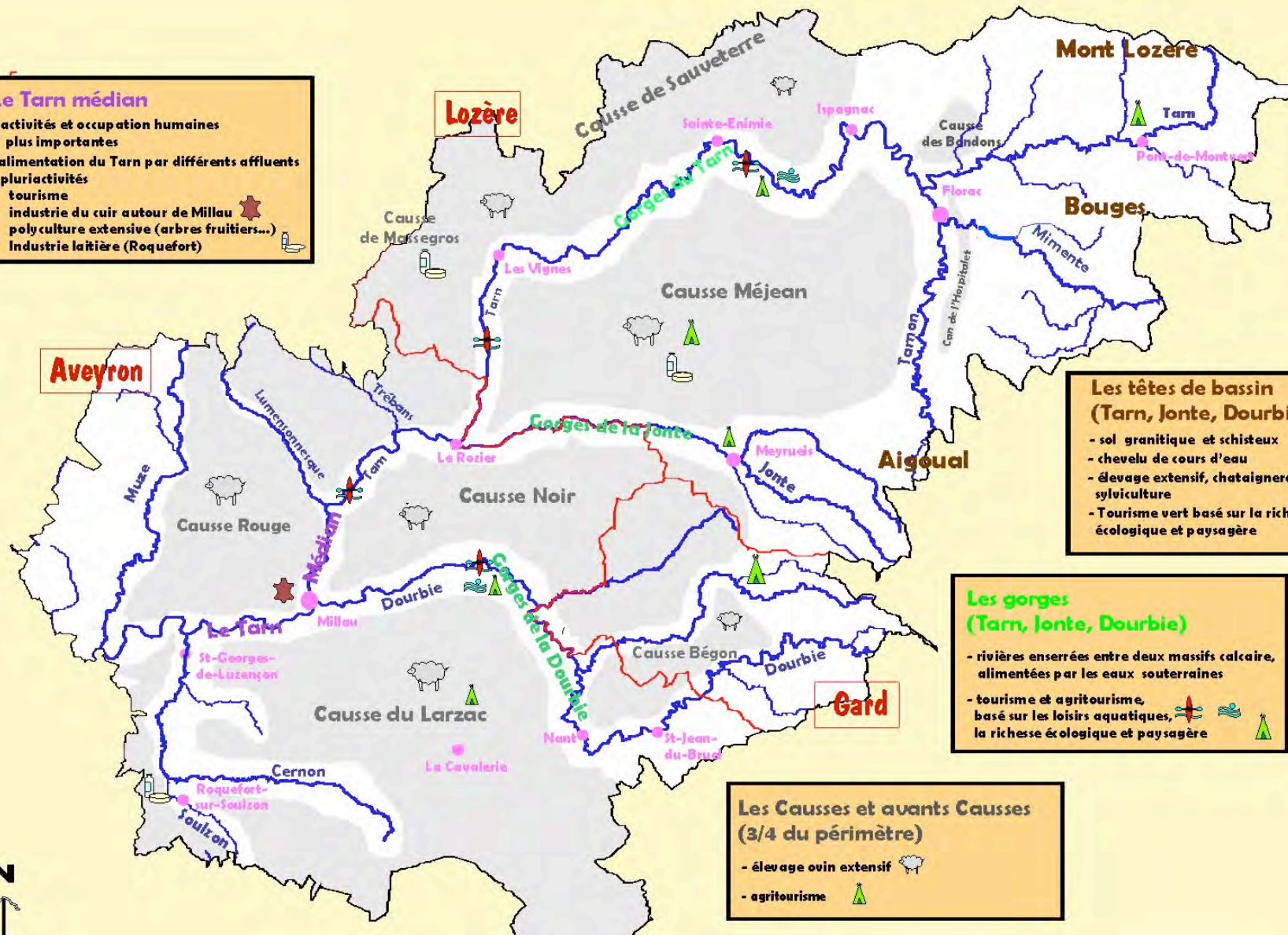
La possibilité de définir une politique locale de l'eau,

La possibilité pour un territoire d'anticiper et de préparer l'avenir en terme d'aménagement et de développement

Être force de proposition vis-à-vis des acteurs du territoire pour une meilleure prise en compte et reconnaissance

Le Tarn médian

- activités et occupation humaines plus importantes
- alimentation du Tarn par différents affluents
- pluriactivités
- tourisme
- industrie du cuir autour de Millau
- polyculture extensive (arbres fruitiers...)
- Industrie laitière (Roquefort)



Les têtes de bassin (Tarn, Jonte, Dourbie)

- sol granitique et schisteux
- chevelu de cours d'eau
- élevage extensif, châtaigneraies, sylviculture
- Tourisme vert basé sur la richesse écologique et paysagère

Les gorges (Tarn, Jonte, Dourbie)

- rivières enserées entre deux massifs calcaire, alimentées par les eaux souterraines
- tourisme et agritourisme, basé sur les loisirs aquatiques, la richesse écologique et paysagère

Les Causse et avants Causse (3/4 du périmètre)

- élevage ovin extensif
- agritourisme

Bassin versant du Tarn amont en activité





AGENCE DE L'EAU
ADOUR-GARONNE

ETABLISSEMENT PUBLIC DU MINISTÈRE
DU DÉVELOPPEMENT DURABLE

La révision du SAGE Tarn amont

Une étape-clé : Le diagnostic du territoire

Nécessité de croiser :

**Les problématiques
liées à l'eau**



**Les éléments de contexte
du territoire**



**Définition d'une politique de l'eau
adaptée au territoire**



AGENCE DE L'EAU
ADOUR-GARONNE

ETABLISSEMENT PUBLIC DU MINISTERE
DU DEVELOPPEMENT DURABLE

La révision du SAGE Tarn amont

Les problématiques liées à l'eau sur le territoire

le développement des cyanobactéries

la protection des ressources karstiques

**les pollutions diffuses (gestion de l'assainissement collectif,
ANC, et agricole)**

l'usage baignade

les prises d'eau de surface au niveau des têtes de bassin

la taille des services d'eau et d'assainissement

les milieux remarquables...



AGENCE DE L'EAU
ADOUR-GARONNE

ETABLISSEMENT PUBLIC DU MINISTÈRE
DU DÉVELOPPEMENT DURABLE

La révision du SAGE Tarn amont

Les éléments de contexte local

L'A75 (autoroute et développement économique lié)

Le tourisme_ (loisirs aquatiques; classement UNESCO récent),

L'agriculture

Territoire avec faible densité de population (2700 Km² et 50 000 habitants : 1 seul pôle urbain)...



AGENCE DE L'EAU
ADOUR-GARONNE

ETABLISSEMENT PUBLIC DU MINISTÈRE
DU DÉVELOPPEMENT DURABLE

La révision du SAGE Tarn amont

Éléments de contexte global

Réforme des collectivités en cours

Attente des décrets d'application du Grenelle 2

Classement des cours d'eau

Emergence et élaboration des SCOT

Réactualisation de l'état des lieux de la DCE

**Fin du 9^{ème} programme de l'Agence et démarrage en 2013 du
10^{ème} programme...**



AGENCE DE L'EAU
ADOUR-GARONNE

ETABLISSEMENT PUBLIC DU MINISTÈRE
DU DÉVELOPPEMENT DURABLE

La révision du SAGE Tarn amont les facteurs de réussite

