

LES ZONES HUMIDES

3-Typologie des zones humides du bassin versant

Avertissement

Les chiffres et informations figurant dans le présent exposé sont pour la plupart issus d'études et inventaires en cours et ne sauraient donc en aucun cas être considérés comme des valeurs absolues intangibles ni des données exhaustives mais bien d'avantage comme des ordres de grandeur

La totalité des exemples et photographies illustrant le présent diaporama sont tirés, sauf mention particulière, de cas concrets pris dans le bassin versant de l'Azergues et de ses affluents (hors bassin Brévenne-Turdine)




Les zones de sources

Typologie des zones humides du bv Azergues


Les suintements à Dorine à feuilles opposées

Localisation en hautes vallées de l'Azergues et du Soanan



Petits sites très localisés

***Milieus stables
mais fragiles***



***Faible biodiversité mais
intérêt patrimonial***

Typologie des zones humides du bv Azergues

Les sources acides à Montia des fontaines

Localisation en hautes vallées de l'Azergues et du Soanan



Cliché JL GADEN

***Milieux instables
fragiles***

***Faible biodiversité mais
intérêt patrimonial***

Petits sites très localisés

Typologie des zones humides du bv Azergues

Les sources tufeuses

Localisation en moyenne Azergues



2 sites très localisés

Milieux stables mais fragiles



Faible biodiversité mais intérêt patrimonial fort

Typologie des zones humides du bv Azergues

Les mégaphorbiaies à prêle géante

Localisation en moyenne Azergues



Faible biodiversité mais intérêt patrimonial

Sites localisés aux suintements d'eau calcaire



Milieux stables mais fragiles

Typologie des zones humides du bv Azergues

Les suintements à joncs diffus

Localisation dans l'ensemble du bassin versant



Multitude de petits sites

Milieux stables



Faible biodiversité mais intérêt patrimonial potentiellement fort lié à la présence d'une espèce patrimoniale (Cuivré des marais)





Les têtes de bassin

Typologie des zones humides du bv Azergues

La tourbière – le bas marais acide



Localisation uniquement sur les têtes de bassin de l'Azergues et du Soanan (altitude > 600 m)

Une vingtaine de sites de superficie variable



Biodiversité et intérêt patrimonial forts

Milieus stables mais fragiles





Les bords de cours d'eau

Typologie des zones humides du bv Azergues


Les ourlets humides des cours d'eau

Localisation dans l'ensemble du bassin versant



***Sites cantonnés au talus
de berges non boisés***

Milieux instables



***Biodiversité variable – présence potentielle
d'espèces localement intéressantes***

Typologie des zones humides du bv Azergues

L'ourlet à Pétasite hybride

Localisation en haute Azergues



1 site très localisé

***Milieu stable
mais fragile***

Biodiversité faible mais intérêt patrimonial fort

Typologie des zones humides du bv Azergues

Les mégaphorbiaies et « roselières » des bancs alluviaux

Localisation préférentielle en moyenne et basse Azergues



De nombreux sites de superficie très variable



Milieux globalement très instables



Biodiversité importante



Les fonds de vallées alluviales

Typologie des zones humides du bv Azergues

La saulaie marécageuse

***Localisation
préférentielle en
haute Azergues***

Secteurs en déprise

***Faible biodiversité
mais forte naturalité***


***Milieus stables
sur-inondés***



Typologie des zones humides du bv Azergues

L'aulnaie marécageuse

Localisation préférentielle en moyenne et basse Azergues



Secteurs en déprise



Faible biodiversité mais forte naturalité



Milieus stables sur-inondés

Typologie des zones humides du bv Azergues

Les lônes et anciennes gravières

Localisation préférentielle en basse Azergues



≈ 5 sites



Forte biodiversité – présence d'espèces patrimoniales

Milieux instables voués à un atterrissement et emboisement rapide

Typologie des zones humides du bv Azergues

Les mares forestières

**Localisation préférentielle en moyenne
et basse Azergues**



**Faible biodiversité – intérêt surtout
pour les amphibiens**

**Milieux instables voués à un
atterrissement et emboisement rapide**



< 10 sites



Les milieux prairiaux

Typologie des zones humides du bv Azergues

La prairie à Populage des marais

Localisation en haute Azergues



Biodiversité faible à moyenne

***Une multitude de sites
de toutes tailles***



Milieu stable sur-inondé

Typologie des zones humides du bv Azergues

La prairie mésophile

Localisation dans l'ensemble du bassin versant

Une multitude de sites de toutes tailles



Biodiversité faible à moyenne



Milieu instable

Typologie des zones humides du bv Azergues

Les mares prairiales

Localisation préférentielle en moyenne Azergues



Une multitude de petits sites dispersés et isolés



**Biodiversité variable –
intéressant pour les
amphibiens et les odonates**



Milieux instables fragiles



Les milieux de transition

Typologie des zones humides du bv Azergues

La mégaphorbiaie à Reine des prés

Localisation dans l'ensemble du bassin versant



Une multitude de sites de toutes tailles



***Biodiversité moyenne – intéressant
pour les insectes butineurs***

Milieu instable voué à l'emboisement

Typologie des zones humides du bv Azergues

La scirpaie à Scirpe des bois

Localisation dans l'ensemble du bassin versant



Biodiversité faible à moyenne

***Une multitude de sites
de toutes tailles***



Milieu stable

Typologie des zones humides du bv Azergues

La magnocariçaie

Localisation en partie aval du bassin versant

***Quelques sites de
tailles variables***



***Biodiversité faible
à moyenne***



Milieu stable