



*Établissement public du ministère
chargé du développement durable*



Les chantiers de la DCE à venir

Réunion des animateurs de SAGE ALA

23 novembre 2011

Rappel : 2 chantiers importants à mener en parallèle :

Evaluation du Sdage et
programme de mesure 2009 - 2015

Préparation du Sdage et
programme de mesure 2016-2021

Evaluation de l'état des eaux

Mise à jour de l'état des lieux
Définition du risque Nabe 2021

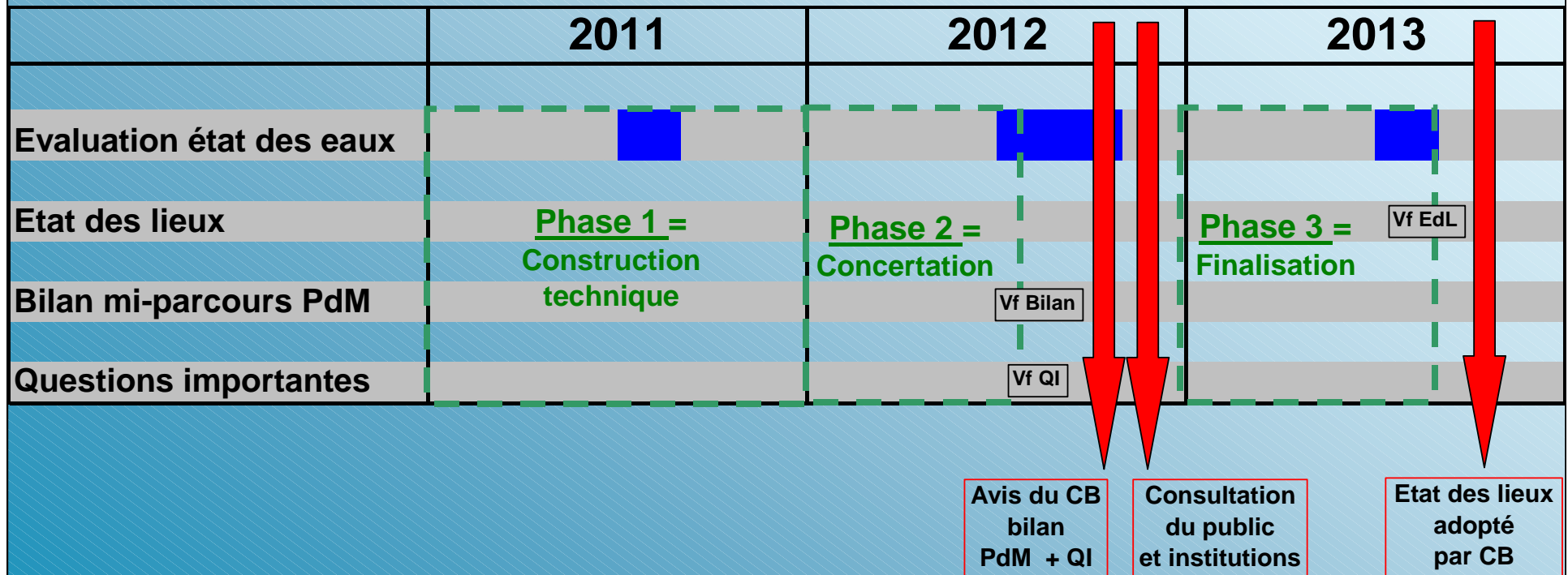
Bilan à mi parcours du
programme de mesures

Questions importantes

3 directives à mener de front :

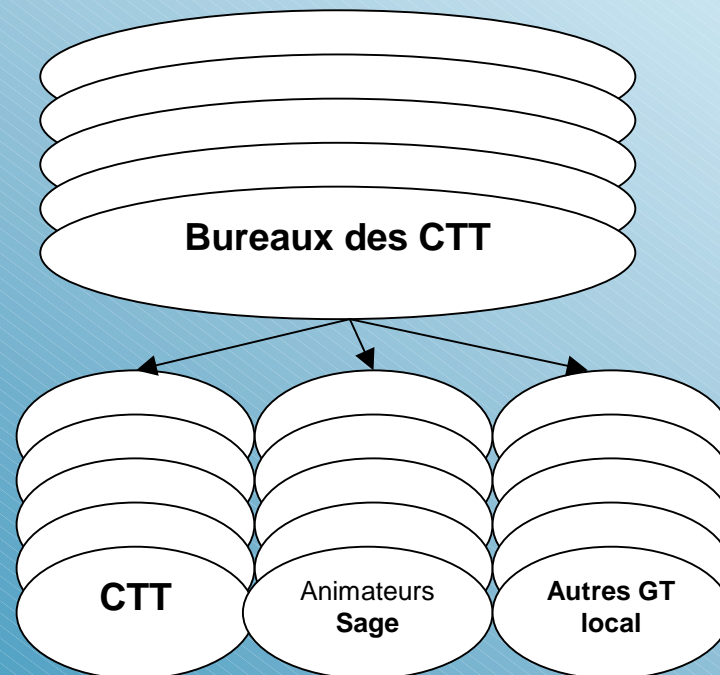
- La directive cadre sur l'eau
- La directive inondations
- La directive cadre stratégie marine

Le calendrier LB 2011 – 2013



La concertation locale en 2012

Le rôle central des bureaux des CTT



D'autres groupes de travail seront organisés selon besoins avec les Mise, les chambres consulaires...



*Établissement public du ministère
chargé du développement durable*



Bilan à mi parcours du PM

Éléments de cadrage

- **Un fonctionnement en mode dégradé**

Attente de l'outil national OSMOSE

- **Une période prise en compte : 2009-2011**


L'année 2009 est pris en compte pour disposer d'une référence sur trois ans, la dernière année disponible de mesures sera 2011

- **Des actions retenues qui concernent la totalité des territoires**

les opérations ne se limitent pas aux zones ciblées dans le programme de mesures

Éléments techniques fournis

- Les données du système d'information de l'agence : Base Aides (correspondance codes travaux et mesures clés du PM; rapprochement opérations et ME concernées).
- Les pollutions diffuses : Exploitation de la base OSIRIS sous forme cartographique à l'échelle des secteurs du programme de mesures
- Les actions morphologiques : Démarche de recueil de données précises auprès des MO.



Première liste des actions identifiées
comme mesures clés
dans le programme de mesures 2010-2015.



**Établissement public du ministère
chargé du développement durable**



Mise à jour de l'état des lieux

Les travaux bassin

PRESSIONS

Caractérisation
des pressions
et de leurs
incidences
sur le milieu

ETAT

Caractérisation
de l'état des
eaux et des
paramètres
déclassants

Comparaison / analyse

Scénarios tendanciels

Evaluation du risque de non atteinte du bon état en 2021

La concertation locale en 2012

Le partage des rôles entre bassin et local

Bassin (responsables pressions, chefs de projet)	Local (Bureaux des CTT)
Mise à disposition des données et résultats Cadrage de la demande Appui à la préparation des supports d'animation Intégration des remontées (arbitrage)	Organisation et animation de la concertation locale Filtre des propositions avant remontée bassin Retour aux acteurs locaux

Une concertation locale en 4 points

- 1 – Ajustement du référentiel masses d'eau
(décembre 2011) – *une cinquantaine de TTPCE concernés*
- 2 – Evaluation de l'état des eaux (janv.- fév. 2012)
- 3 - Consolidation des données pressions
(1er semestre 2012)
- 4 - Avis sur le risque et les pressions déterminantes
(2ème semestre 2012)

Les prochaines réunions locales

- CTT en avril/mai
- Commission Territoriale en juin
- Forum de l'eau fin d'année