



PREFET DE LA SARTHE

Préfecture de la Sarthe

DIRECTION DES ACTIONS ET
MUTUALISATIONS
INTERMINISTERIELLES

*Bureau des Politiques Contractuelles et
du Développement Durable*

**ARRÊTÉ INTERPRÉFECTORAL n° 2011081-0003 du 22 mars 2011
modifiant l'arrêté de périmètre du schéma d'aménagement et de gestion des
eaux du bassin versant de la Sarthe Amont n°02-2059 du 28 février 2002**

**Le Préfet de la Sarthe
Chevalier de la légion d'honneur**

**Le Préfet de l'Orne
Chevalier de la Légion d'honneur**

Le Préfet de la Mayenne

VU le Code de l'environnement et notamment les articles L.212-3 et R.212-6 à R.212-28 ;

VU le décret n° 2007-1213 du 10 août 2007 relatifs aux schémas d'aménagement et de gestion des eaux ;

VU l'arrêté du préfet coordonnateur du bassin Loire Bretagne du 18 novembre 2009 approuvant le schéma directeur d'aménagement et de gestion des eaux (SDAGE) Loire Bretagne ;

VU l'arrêté inter préfectoral n° 02-2059 du 28 février 2002 fixant le périmètre du Schéma d'Aménagement et de Gestion des Eaux Sarthe Amont chargeant le préfet de la Sarthe de suivre et de réviser pour le compte de l'Etat, la procédure d'élaboration de ce schéma ;

Considérant que le SAGE vise à permettre la mise en place d'une gestion équilibrée de la ressource en eau et des milieux aquatiques sur un ensemble hydrographique cohérent ;

Considérant qu'au fur et à mesure de l'avancement des travaux d'élaboration du schéma, il est apparu des incohérences concernant le périmètre du SAGE ;

Considérant qu'il convient de mettre en cohérence les annexes de l'arrêté de périmètre du 28 février 2002 en faisant figurer dans le tableau annexé les communes de Bonsmoulins, Ferrières la Verrerie et Lignerolles, représentées sur la carte du périmètre du SAGE ;

Considérant la demande de modification de l'arrêté du SAGE Sarthe Amont formulée par le Président de la Commission Locale de l'Eau, par courrier du 10 septembre 2010 ;

SUR PROPOSITION du secrétaire général de la Préfecture de la Sarthe, de l'Orne et de la Mayenne ;

SUR PROPOSITION du secrétaire général de la Préfecture de la Sarthe, de l'Orne et de la Mayenne ;

ARRÊTE

Article 1 – Le périmètre du schéma d'aménagement et de gestion des eaux de la Sarthe amont est délimité par son bassin versant hydrographique qui englobe en totalité ou partiellement le territoire des communes dont la liste est jointe en annexe au présent arrêté. La carte figurant ce périmètre est annexée au présent arrêté.

Article 2 – Le présent arrêté fera l'objet d'un affichage en mairie des trois communes concernées par la modification de l'arrêté de périmètre (Bonsmoulins, Ferrières la Verrerie et Lignerolles). Il sera publié au recueil des actes administratifs des préfectures de la Sarthe, de l'Orne et de la Mayenne et mis à disposition du public sur le site GEST'EAU (www.gesteau.eaufrance.fr) agréé par le Ministère de l'Ecologie, du Développement Durable, des Transports et du Logement.


Article 3 – Les secrétaires généraux des préfectures de la Sarthe, de l'Orne, de la Mayenne et les maires des communes concernées sont chargés, de l'exécution du présent arrêté.

LE MANS, le
LE PREFET



Pascal LELARGE

LAVAL, le
LE PREFET



Etio PILLON

ALENCON, le
LE PREFET



Bertrand MARECHAUX

SAGE DU BASSIN DE LA SARTHE AMONT - LISTE DES COMMUNES CONCERNEES

Département de l'Orne (99 communes)

Code INSEE	Commune	Superficie (ha)	Superficie (ha)	Population	Population
61001	ALENCON	1070.8	1070.8	100	29104
61013	AUNAY-LES-BOIS	852.9	852.9	100	158
61015	AUNOU-SUR-ORNE	1814.9	555.5	31	266
61026	BARVILLE	758.4	758.4	100	199
61029	BAZOUCHES-SUR-HOENE	2143.0	2143.0	100	928
61048	BOECE	237.3	237.3	100	134
61051	BOITRON	1349.2	1349.2	100	328
61053	BONSMOULINS	758.1	54.3	7	222
61056	LE BOUILLON	1789.9	1775.3	99	149
61066	BURE	574.5	574.5	100	119
61067	BURES	956.6	956.6	100	179
61068	BURSARD	1052.5	1052.5	100	202
61077	CERISE	447.8	447.8	100	768
61082	LE CHALANGE	635.7	635.7	100	79
61087	CHAMPEAUX-SUR-SARTHE	950.1	950.1	100	184
61090	CHAMPS	491.7	469.2	95	109
61098	LA CHAPELLE-PRES-SEES	983.8	788.3	80	415
61105	CHEMILLI	1099.4	1099.4	100	245
61111	COLOMBIERS	1218.4	1218.4	100	350
61117	CONDE-SUR-SARTHE	845.3	845.3	100	2232
61121	COULIMER	1723.1	1059.0	61	289
61126	COULONGES-SUR-SARTHE	976.6	976.6	100	504
61130	COURGEOUT	1800.0	706.4	39	464
61133	COURTOMER	2027.9	2017.5	99	739
61141	CUISSAI	896.6	896.6	100	430
61143	DAMIGNY	485.8	485.8	100	2990
61156	ESSAY	1610.4	1610.4	100	522
61159	FAY	843.0	543.7	64	63
61165	LA FERRIERE-BOCHARD	1079.1	1079.1	100	707
61166	FERRIERES-LA-VERREURIE	1469.2	1034.2	70	213
61172	FONTENAI-LES-LOUVETS	1867.9	1803.2	97	258
61175	FORGES	502.4	502.4	100	248
61182	GANDELAIN	1491.0	1423.3	95	425
61202	HAUTERIVE	694.3	694.3	100	477
61203	HELOUP	1278.6	1278.6	100	1001
61207	IGE	2788.4	667.6	24	701
61213	LALACELLE	1337.4	612.7	46	275
61215	LALEU	1138.1	1138.1	100	380
61224	LARRE	560.2	560.2	100	421
61226	LIGNEROLLES	522.9	340.9	65	171
61228	LIVAIE	1250.6	1250.6	100	180
61231	LONGUENOE	447.6	447.6	100	122
61234	LONRAI	615.3	615.3	100	1001
61244	MAHERU	1966.7	987.9	50	261
61251	MARCHEMAISONS	882.8	882.8	100	161
61258	LE MELE-SUR-SARTHE	61.9	61.9	100	788
61261	LE MENIL-BROUT	349.1	349.1	100	184

61263	MENIL-ERREUX	1113.8	1113.8	100	234
61266	LE MENIL-GUYON	282.1	282.1	100	87
61277	LA MESNIERE	1215.4	1215.4	100	320
61279	MIEUXCE	1028.8	1028.8	100	606
61284	MONTCHEVREL	1098.0	1098.0	100	226
61286	MONTGAUDRY	1107.7	1058.6	96	118
61297	MOULINS-LA-MARCHE	1317.4	1081.1	82	792
61301	NEAUPHE-SOUS-ESSAI	1142.2	1132.9	99	212
61304	NEUILLY-LE-BISSON	595.5	595.5	100	259
61318	ORIGNY-LE-BUTIN	457.0	417.6	91	116
61319	ORIGNY-LE-ROUX	1429.5	1429.5	100	283
61321	PACE	755.6	755.6	100	383
61325	LA PERRIERE	1610.6	1089.3	68	295
61327	PERVENCHERES	2847.4	2096.4	74	398
61331	LE PLANTIS	818.8	818.8	100	143
61336	POUVRAI	674.5	576.7	85	112
61341	RADON	1961.7	1961.7	100	1040
61350	LA ROCHE-MABILE	517.9	514.7	99	139
61357	ROUPERROUX	979.7	951.1	97	178
61360	SAINT-AGNAN-SUR-SARTHE	656.0	656.0	100	113
61363	SAINT-AQUILIN-DE-CORBION	603.1	363.5	60	77
61365	SAINT-AUBIN-D'APPENAI	1131.5	1131.5	100	419
61367	SAINT-AUBIN-DE-COURTERAIE	1029.9	1029.9	100	150
61372	SAINT-CENERI-LE-GEREI	384.3	384.3	100	149
61373	SAINTE-CERONNE-LES-MORTAGNE	1275.6	1258.9	99	299
61382	SAINT-DENIS-SUR-SARTHON	1386.9	1386.9	100	1188
61383	SAINT-DIDIER-SOUS-ECOUVES	885.4	880.2	99	152
61384	SAINT-ELLIER-LES-BOIS	1379.7	1327.9	96	256
61388	SAINT-FULGENT-DES-ORMES	841.3	841.3	100	166
61396	SAINT-GERMAIN-DE-MARTIGNY	388.7	388.7	100	95
61397	SAINT-GERMAIN-DU-CORBEIS	750.7	750.7	100	3778
61398	SAINT-GERMAIN-LE-VIEUX	323.9	242.1	75	60
61400	SAINT-GERVAIS-DU-PERRON	1135.6	1135.6	100	323
61404	SAINT-HILAIRE-LE-CHATEL	2254.6	1553.6	69	722
61412	SAINT-JULIEN-SUR-SARTHE	1628.5	1628.5	100	672
61415	SAINT-LEGER-SUR-SARTHE	1321.6	1321.6	100	339
61425	SAINT-MARTIN-DES-PEZERITS	465.4	465.4	100	113
61433	SAINT-NICOLAS-DES-BOIS	2527.6	2527.6	100	261
61438	SAINT-OUEN-DE-SECHEROUVRE	1014.5	1014.5	100	193
61450	SAINT-QUENTIN-DE-BLAVOU	640.8	640.8	100	74
61454	SAINTE-SCOLASSE-SUR-SARTHE	1417.8	1417.8	100	608
61464	SEES	4044.0	318.5	8	5042
61467	SEMALLE	1431.1	1431.1	100	400
61475	SOLIGNY-LA-TRAPPE	1976.8	856.3	43	732
61476	SURE	1727.0	1727.0	100	286
61481	TELLIERES-LE-PLESSIS	551.1	551.1	100	71
61492	TREMONT	643.9	404.3	63	103
61497	VALFRAMBERT	1424.3	1424.3	100	1623
61498	VAUNOISE	764.9	666.3	87	111
61499	LES VENTES-DE-BOURSE	2087.8	2087.8	100	148
61502	VIDAI	158.8	158.8	100	74
61509	VINGT-HANAPS	1166.7	1166.7	100	438

Département de la Sarthe (135 communes)

Code INSEE	Commune	Superficie (ha)	Superficie (km²)	Population	Densité (/km²)
72001	AIGNE	1274.1	1274.1	100	1554
72002	AILLIERES-BEAUVOIR	1507.9	1507.9	100	232
72005	ANCINNES	2726.8	2726.8	100	931
72006	ARCONNAY	795.4	795.4	100	1800
72011	ASSE-LE-BOISNE	2878.6	2878.6	100	894
72012	ASSE-LE-RIBOUL	1673.1	1673.1	100	483
72015	LES AULNEAUX	816.8	816.8	100	100
72018	AVESNES-EN-SAOSNOIS	567.5	567.5	100	108
72023	BALLON	1350.4	1350.3	100	1315
72024	LA BAZOGE	2294.1	2294.1	100	3648
72029	BEAUMONT-SUR-SARTHE	664.5	664.5	100	2162
72034	BERUS	686.0	686.0	100	430
72036	BETHON	389.3	389.3	100	316
72037	BLEVES	208.1	208.1	100	106
72039	BONNETABLE	4006.4	2608.3	65	4181
72043	BOURG-LE-ROI	37.2	37.2	100	328
72048	BRIOSNE-LES-SABLES	995.2	677.5	68	484
72056	CHAMPFLEUR	1308.3	1308.3	100	1405
72065	LA CHAPELLE-SAINT-AUBIN	601.0	601.0	100	2239
72066	LA CHAPELLE-SAINT-FRAY	634.8	634.9	100	395
72069	CHASSE	732.3	732.3	100	181
72076	CHENAY	220.1	220.1	100	171
72078	CHERANCE	1035.3	1035.3	100	389
72079	CHERISAY	791.6	791.6	100	258
72082	LE CHEVAIN	570.6	570.6	100	673
72086	COMMERVEIL	567.5	567.5	100	140
72088	CONGE-SUR-ORNE	1120.5	1120.5	100	312
72089	CONLIE	1721.9	699.2	41	1812
72091	CONTILLY	1256.3	1256.3	100	156
72095	COULAINES	388.7	388.7	100	7616
72097	COULOMBIERS	1230.4	1230.5	100	422
72102	COURCIVAL	892.2	892.2	100	83
72104	COURGAINS	1474.6	1474.6	100	601
72109	CRISSE	2099.7	1733.7	83	533
72111	CURES	1158.3	369.9	32	548
72112	DANGEUL	1399.5	1399.5	100	538
72113	DEGRE	984.7	973.1	99	717
72116	DISSE-SOUS-BALLON	361.4	361.4	100	129
72119	DOMFRONT-EN-CHAMPAGNE	2099.7	2087.6	99	991
72120	DOUCELLES	448.1	448.1	100	231
72121	DOUILLET	1918.6	1918.6	100	310
72137	LA FRESNAYE-SUR-CHEDOUET	3140.8	3140.8	100	927
72138	FRESNAY-SUR-SARTHE	210.3	210.3	100	2260
72139	FYE	1630.2	1630.2	100	1071
72141	GESNES-LE-GANDELIN	1299.2	1299.3	100	992
72142	GRANDCHAMP	550.8	550.8	100	172
72147	LA GUIERCHE	792.2	792.2	100	1142
72148	JAUZE	571.1	571.1	100	97

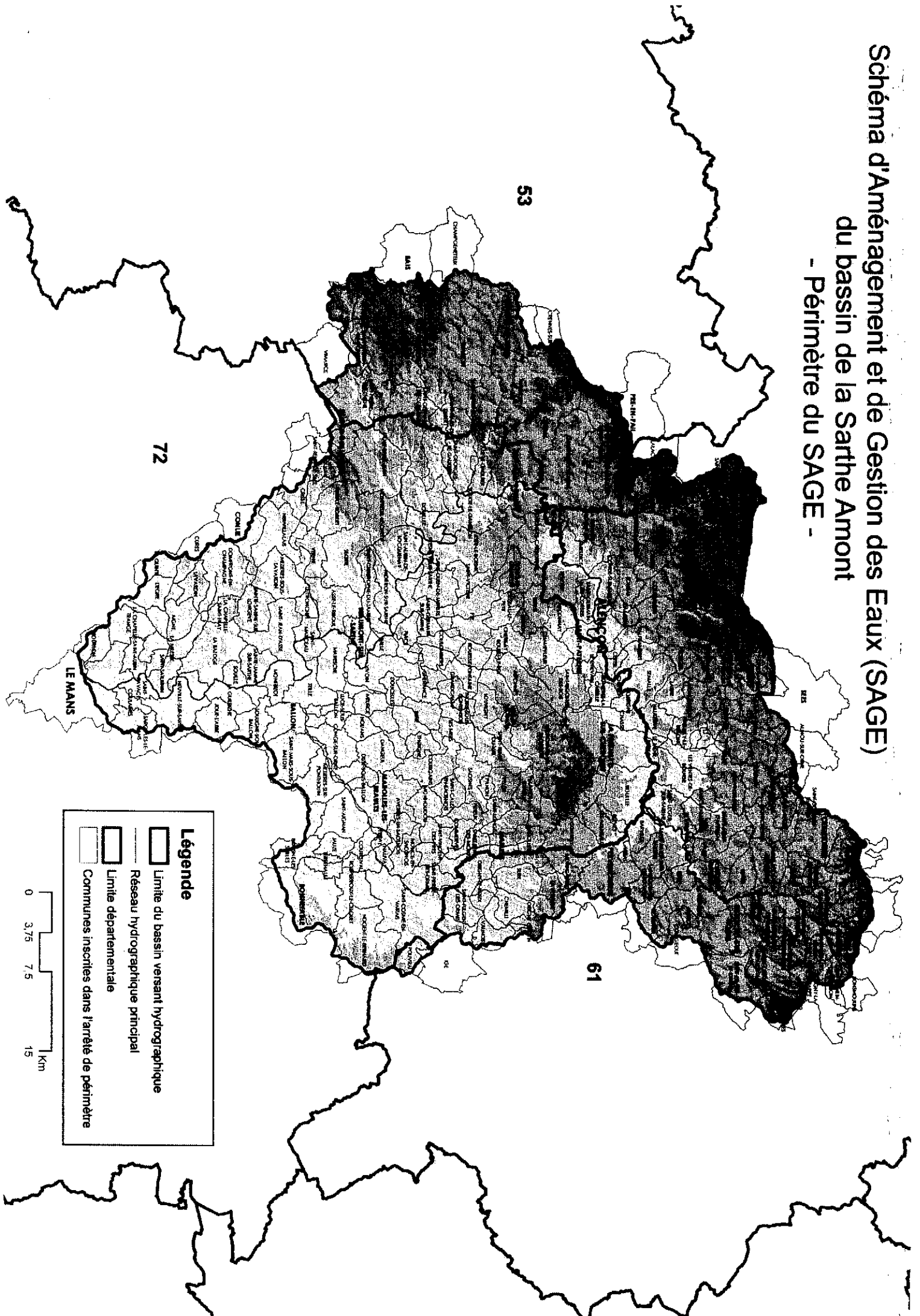
72150	JOUE-L'ABBE	1043.3	1043.1	100	1175
72152	JUILLE	572.8	572.8	100	455
72157	LAVARDIN	757.7	757.7	100	803
72162	LIGNIERES-LA-CARELLE	677.9	677.9	100	383
72164	LIVET-EN-SAOSNOIS	165.8	165.8	100	75
72170	LOUVIGNY	871.0	871.0	100	177
72171	LOUZES	825.1	825.1	100	106
72174	LUCE-SOUS-BALLON	684.4	684.4	100	103
72180	MAMERS	516.0	516.0	100	5877
72181	LE MANS	5246.3	1812.3	35	148340
72186	MARESCHE	1489.1	1489.1	100	911
72188	MAROLLETTE	576.1	576.1	100	132
72189	MAROLLES-LES-BRAULTS	2062.9	2062.9	100	2256
72192	LES MEES	681.2	681.2	100	100
72194	MEURCE	614.9	614.9	100	287
72196	MEZIERES-SUR-PONTHOUIN	1804.4	1748.9	97	675
72197	MEZIERES-SOUS-LAVARDIN	1528.7	1528.7	100	590
72198	LA MILESSÉ	1047.6	1047.6	100	2541
72199	MOITRON-SUR-SARTHE	1031.9	1031.9	100	221
72201	MONCE-EN-SAOSNOIS	897.0	897.0	100	274
72202	MONHOUDOU	752.9	752.9	100	203
72205	MONTBIZOT	1141.7	1141.7	100	1600
72207	MONTIGNY	384.6	384.6	100	47
72209	MONTREUIL-LE-CHETIF	1471.5	1471.5	100	310
72211	MONT-SAINT-JEAN	4233.6	4233.6	100	656
72212	MOULINS-LE-CARBONNEL	1632.3	1632.3	100	756
72214	NAUVAY	272.0	272.0	100	21
72215	NEUFCHATEL-EN-SAOSNOIS	2332.9	2332.9	100	943
72216	NEUVILLALAIS	1894.3	1894.3	100	560
72217	NEUVILLE-SUR-SARTHE	2295.1	2087.4	91	2325
72220	NOGENT-LE-BERNARD	3035.5	2708.3	89	939
72222	NOUANS	1008.7	1008.7	100	258
72225	OISSEAU-LE-PETIT	853.0	853.0	100	706
72227	PANON	236.3	236.3	100	35
72233	PERAY	244.2	244.2	100	54
72234	PEZE-LE-ROBERT	1625.6	1625.6	100	370
72235	PIACE	1010.3	1010.3	100	380
72238	PIZIEUX	446.5	446.5	100	89
72249	LA QUINTE	884.4	609.6	69	804
72251	RENE	1259.3	1259.3	100	365
72254	ROUESSE-FONTAINE	1249.5	1249.5	100	223
72257	ROUILLON	914.2	710.1	78	2316
72258	ROULLEE	2008.6	2008.6	100	256
72259	ROUPERROUX-LE-COQUET	1210.7	1210.7	100	334
72265	SAINT-AIGNAN	1516.0	1516.0	100	248
72266	SAINT-AUBIN-DE-LOCQUENAY	1747.5	1747.5	100	695
72270	SAINT-CALEZ-EN-SAOSNOIS	729.1	729.1	100	174
72273	SAINT-CHRISTOPHE-DU-JAMBET	1117.1	1117.1	100	191
72276	SAINT-COSME-EN-VAIRAIS	3284.0	3281.6	100	2009
72282	SAINT-GEORGES-LE-GAULTIER	2333.2	2333.2	100	575
72284	SAINT-GERMAIN-SUR-SARTHE	1477.1	1477.1	100	504
72289	SAINTE-JAMME-SUR-SARTHE	858.2	858.2	100	2038
72290	SAINT-JEAN-D'ASSE	2126.3	2126.3	100	1386
72294	SAINT-LEONARD-DES-BOIS	2738.3	2738.3	100	527
72295	SAINT-LONGIS	1115.6	1115.6	100	504

72297	SAINT-MARCEAU	892.5	892.5	100	464
72301	SAINT-MARS-SOUS-BALLON	1821.6	1635.1	90	840
72305	SAINT-OUEN-DE-MIMBRE	1067.9	1067.9	100	833
72308	SAINT-PATERNE	723.8	723.8	100	1843
72309	SAINT-PAUL-LE-GAULTIER	1515.0	1515.0	100	287
72310	SAINT-PAVACE	519.7	519.7	100	1923
72313	SAINT-PIERRE-DES-ORMES	1020.5	1020.5	100	232
72315	SAINT-REMY-DE-SILLE	1138.3	478.3	42	789
72316	SAINT-REMY-DES-MONTS	1023.4	1023.4	100	705
72317	SAINT-REMY-DU-VAL	1663.1	1663.1	100	574
72318	SAINT-RIGOMER-DES-BOIS	1775.1	1775.1	100	429
72319	SAINTE-SABINE-SUR-LONGEVE	1184.3	1184.3	100	639
72320	SAINT-SATURNIN	971.2	971.2	100	2342
72323	SAINT-VICTEUR	714.0	714.0	100	378
72324	SAINT-VINCENT-DES-PRES	1056.0	1056.0	100	486
72326	SAOSNES	1138.4	1138.4	100	196
72328	SARGE-LES-LE-MANS	1393.9	761.6	55	3692
72332	SEGRIE	2213.6	2213.6	100	606
72334	SILLE-LE-GUILLAUME	1300.3	524.8	40	2434
72337	SOUGE-LE-GANELON	1825.3	1825.3	100	991
72338	SOUILLE	456.0	456.0	100	588
72340	SOULIGNE-SOUS-BALLON	1268.0	1006.4	79	1194
72349	TEILLE	1161.0	1161.0	100	535
72352	TERREHAULT	582.8	582.8	100	106
72354	THOIGNE	728.4	728.4	100	166
72355	THOIRE-SOUS-CONTENSOR	604.8	604.8	100	86
72360	TRANGE	1122.0	1113.6	99	1439
72362	LE TRONCHET	389.4	389.4	100	139
72370	VERNIE	993.8	993.8	100	341
72372	VEZOT	635.0	635.0	100	72
72374	VILLAINES-LA-CARELLE	1477.6	1477.6	100	181
72380	VIVOIN	1828.7	1828.7	100	923





Département de la Mayenne (21 communes)

53013	AVERTON	4044.8	4044.8	100	653
53016	BAIS	2619.9	406.2	16	1380
53038	BOULAY-LES-IFS	891.0	891.0	100	164
53052	CHAMPFREMONT	1301.1	1290.1	99	332
53053	CHAMPGENETEUX	2513.6	324.7	13	588
53083	COURCITE	3059.8	3059.8	100	1028
53085	CRENNES-SUR-FRAUBEE	1273.6	536.2	42	207
53106	GESVRES	2162.2	2162.2	100	537
53120	IZE	2839.0	2717.0	96	496
53185	PRE-EN-PAIL	4437.0	1526.7	34	2209
53187	RAVIGNY	650.2	650.2	100	215
53198	SAINT-AUBIN-DU-DESERT	1262.0	1262.0	100	200
53223	SAINT-GERMAIN-DE-COULAMER	1773.9	1773.9	100	400
53236	SAINT-MARS-DU-DESERT	1187.0	1187.0	100	261
53239	SAINT-MARTIN-DE-CONNÉE	1946.2	1828.4	94	411
53246	SAINT-PIERRE-DES-NIDS	3698.3	3698.3	100	1700
53249	SAINT-PIERRE-SUR-ORTHE	3172.5	3161.3	100	496
53256	SAINT-THOMAS-DE-COURCERIEURS	1305.6	1305.6	100	242
53266	TRANS	1562.6	1395.5	89	247
53271	VILLAINES-LA-JUHEL	2868.9	2335.0	81	3181
53274	VIMARCE	2068.5	244.9	12	245

Schéma d'Aménagement et de Gestion des Eaux (SAGE) du bassin de la Sarthe Amont - Périmètre du SAGE -



Légende

-  Limite du bassin versant hydrographique
-  Réseau hydrographique principal
-  Limite départementale
-  Communes inscrites dans l'arrêté de périmètre

