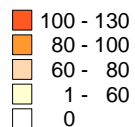
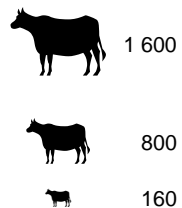




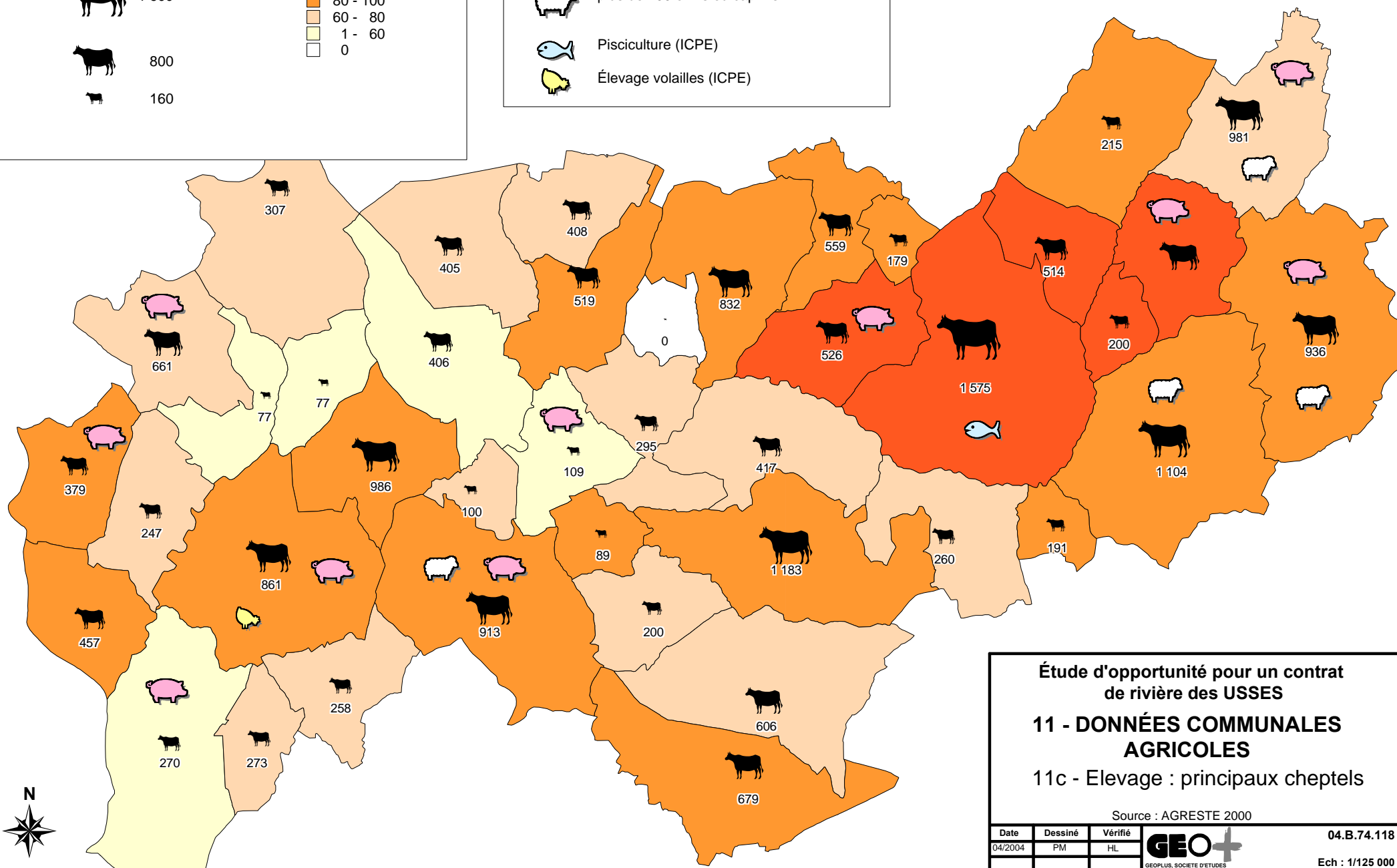


"Concentration" en bovins (UGB/km²
de SAU des exploitations) :



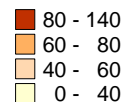
-  plus de 100 porcins (ou au moins 1 ICPE)
-  plus de 100 ovins ou caprins
-  Pisciculture (ICPE)
-  Élevage volailles (ICPE)



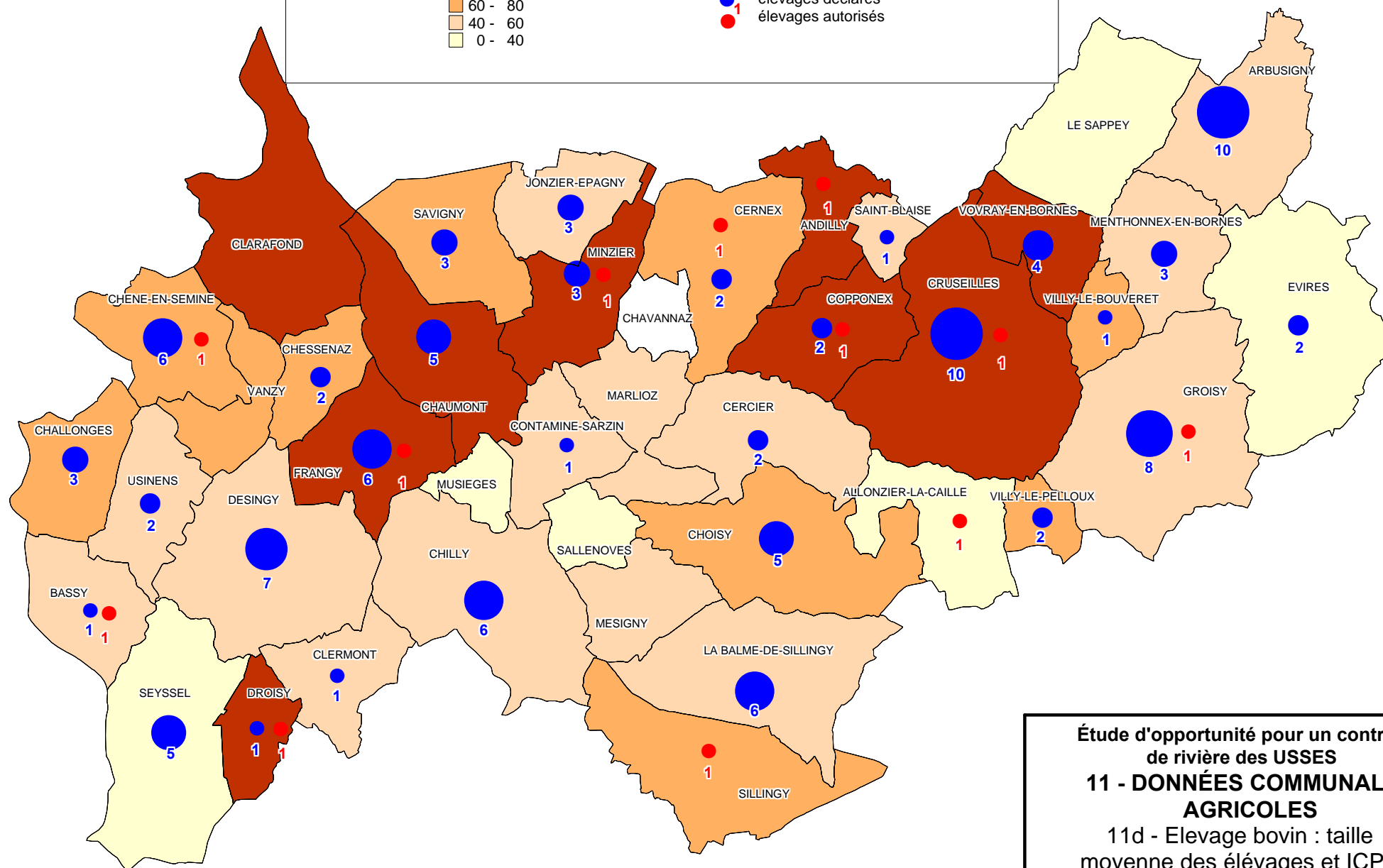
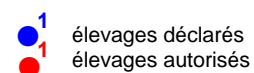
Source : AGRESTE 2000

Date	Dessiné	Vérifié	 GEO+ <small>GEOPLUS, SOCIÉTÉ D'ÉTUDES</small>	04.B.74.118
04/2004	PM	HL		
				Ech : 1/125 000

Nombre moyen de bovins par exploitation (2000) :



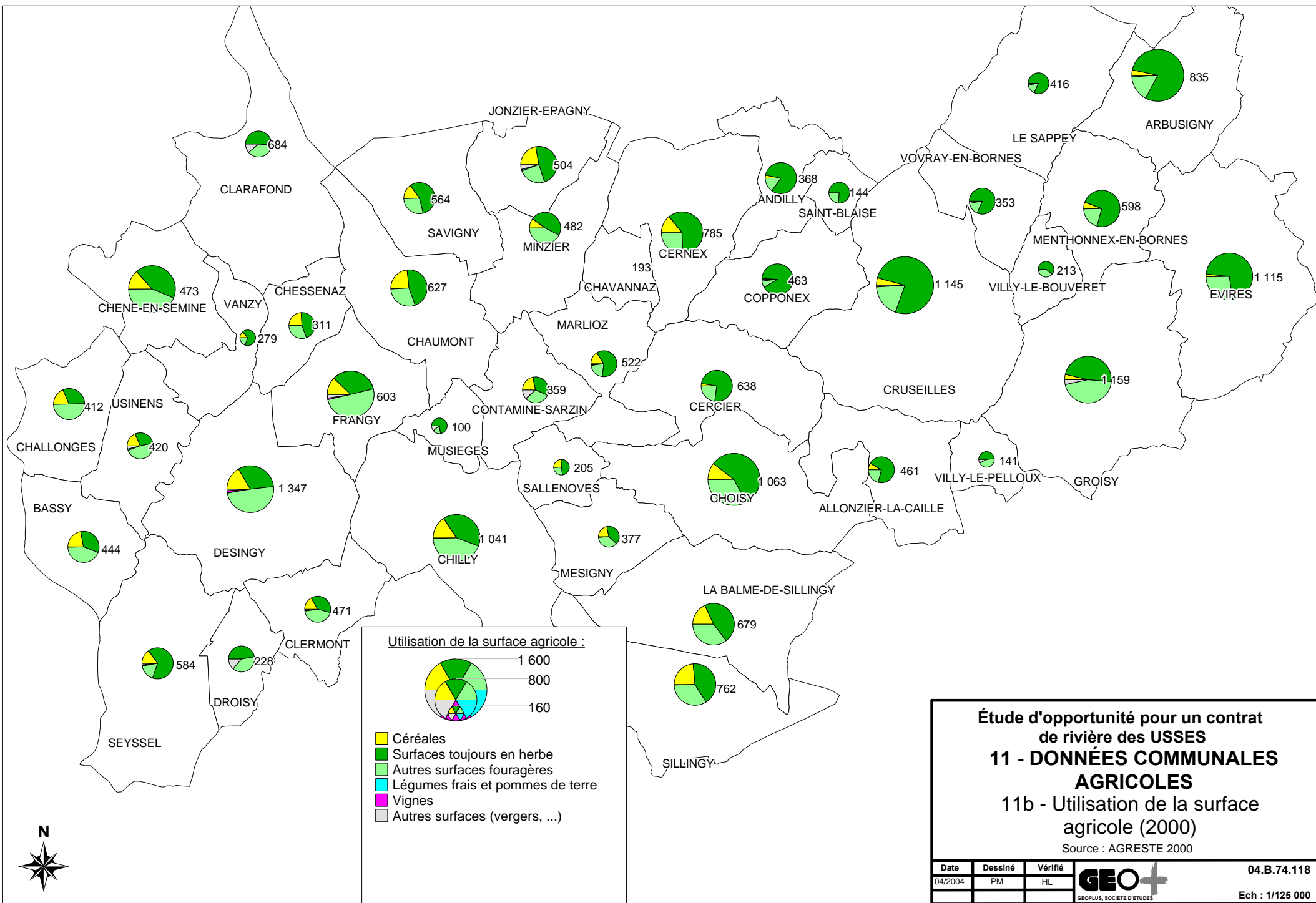
Nombre d'élevages classés en ICPE (2004) :



Étude d'opportunité pour un contrat
de rivière des USSES
**11 - DONNÉES COMMUNALES
AGRICOLLES**
11d - Elevage bovin : taille
moyenne des élevages et ICPE

Source : AGRESTE 2000, DSV 2004

Date	Dessiné	Vérifié	GEO+	04.B.74.118
04/2004	PM	HL		
			GEOPLUS, SOCIÉTÉ D'ÉTUDES	Ech : 1/125 000



**Étude d'opportunité pour un contrat
de rivière des USSES**

11 - DONNÉES COMMUNALES

AGRICOLES

**11b - Utilisation de la surface
agricole (2000)**

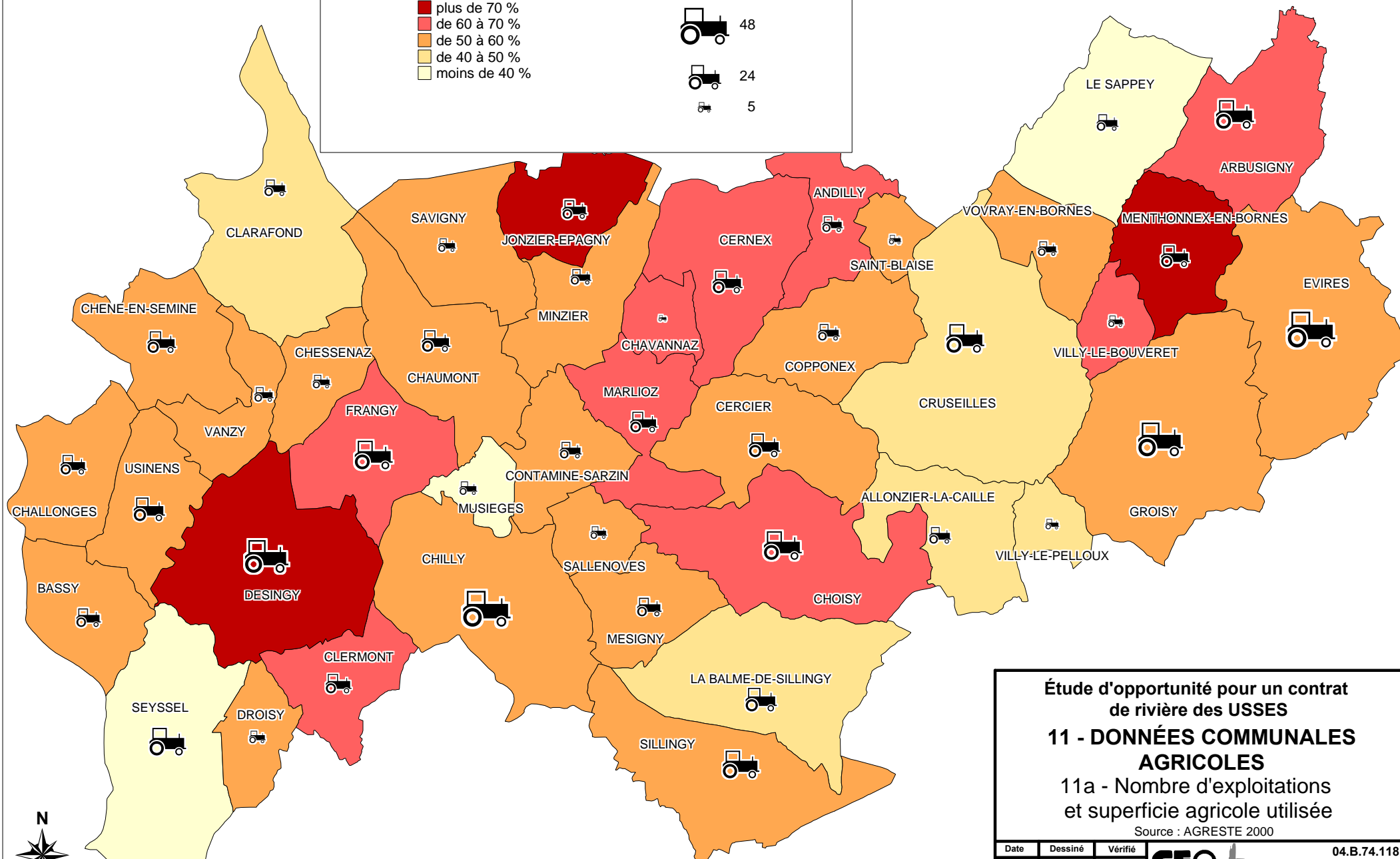
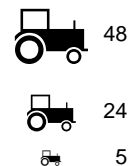
Source : AGRESTE 2000

Date	Dessiné	Vérifié		04.B.74.118
04/2004	PM	HL	GEO+ GEOPLUS, SOCIÉTÉ D'ÉTUDES	Ech : 1/125 000

Rapport de la SAU communale
sur la superficie totale de la commune :

- plus de 70 %
- de 60 à 70 %
- de 50 à 60 %
- de 40 à 50 %
- moins de 40 %

Nombre d'exploitations :



Étude d'opportunité pour un contrat
de rivière des USSES
**11 - DONNÉES COMMUNALES
AGRICOLLES**
11a - Nombre d'exploitations
et superficie agricole utilisée

Source : AGRESTE 2000

Date	Dessiné	Vérifié		04.B.74.118
04/2004	PM	HL	GEO+ GEOPLUS, SOCIÉTÉ D'ÉTUDES	Ech : 1/125 000