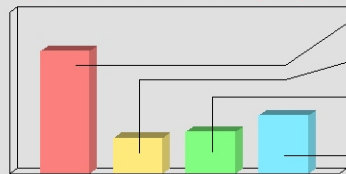


## Débits caractéristiques d'étiage

## Localisation station hydrométrique

Superficie du bassin contrôlée - Chronique disponible



1/10 module (débit mini loi pêche)

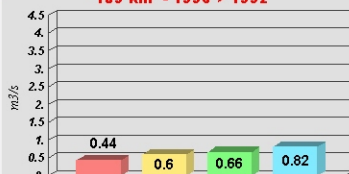
VCN3 débit quinquennal sec sur 3 jours consécutifs

VCN10 débit quinquennal sec sur 10 jours consécutifs

QMNA5 1/5 débit mensuel minimum non dépassé une année sur 5 (débit de référence loi sur l'eau)

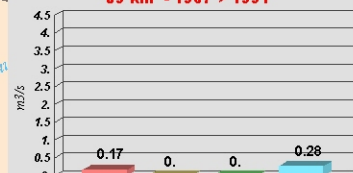
## L'Orb à Truscas

185 km² - 1956 &gt; 1992

Barrage du Laouzas  
44.1 Mm3Barrage d'Avène  
31.5 Mm3

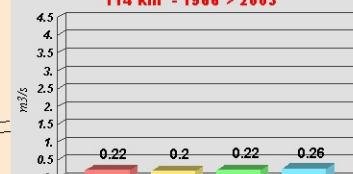
## L'Orb à Ceilhes-et-Rocozels

85 km² - 1967 &gt; 1991



## La Mare au Pradal

114 km² - 1966 &gt; 2003



## L'Orb à Hérépian

369 km² - 1968 &gt; 2003



## L'Orb à Vieussan

905 km² - 1956 &gt; 2003



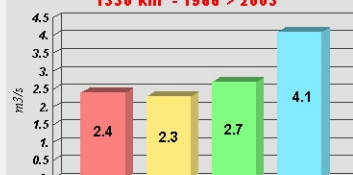
## Le Jaur à Olargues

232 km² - 1985 &gt; 2003



## L'Orb à Béziers

1330 km² - 1966 &gt; 2003



--- Limite départementale

--- Limite de bassin versant



Station hydrométrique

--- Tronçon à débit fortement influencé par les lâchers de Montahut et d'Avène