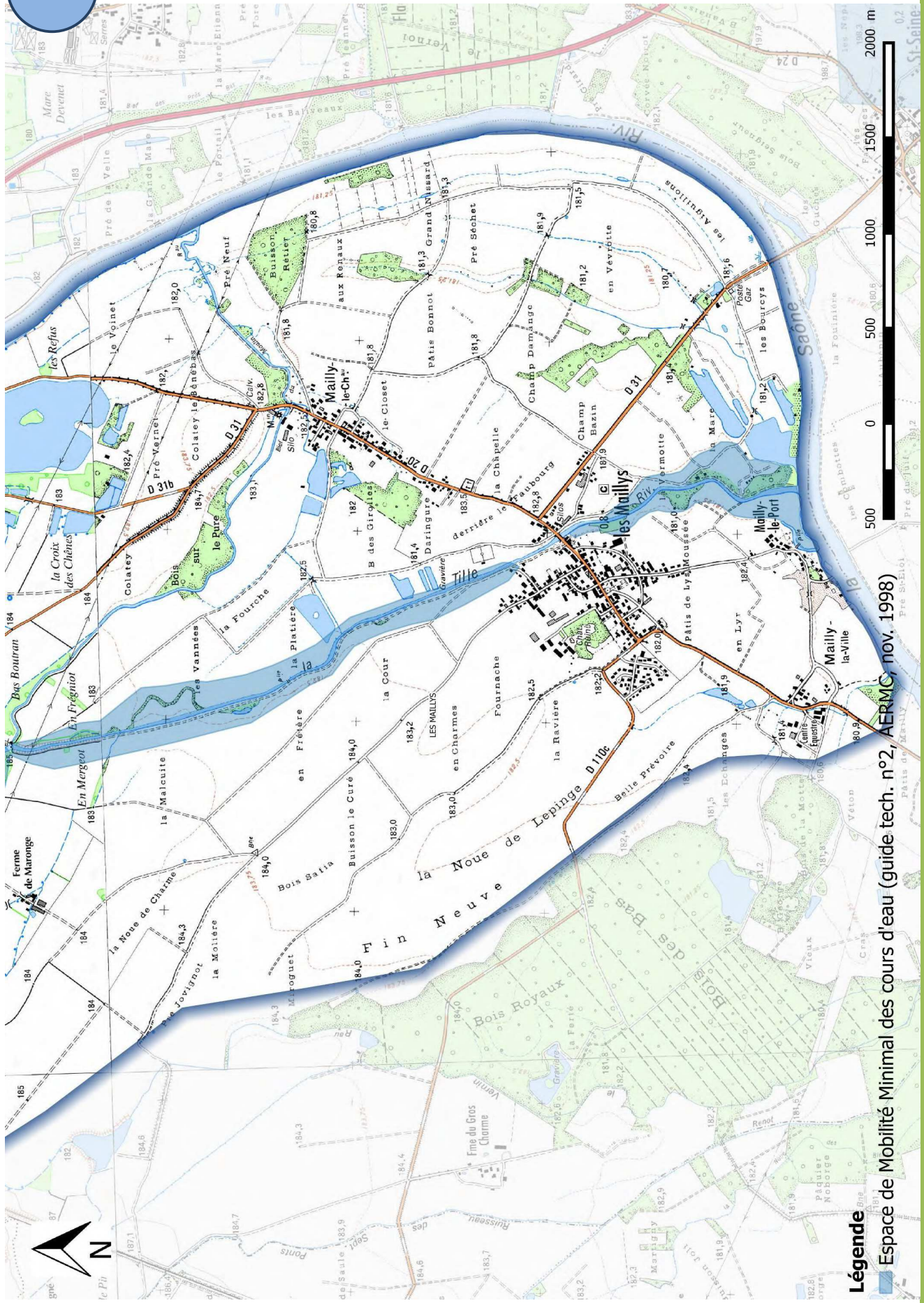


Cartographie au 1/25 000 du fuseau de mobilité des cours d'eau du bassin de la Tille

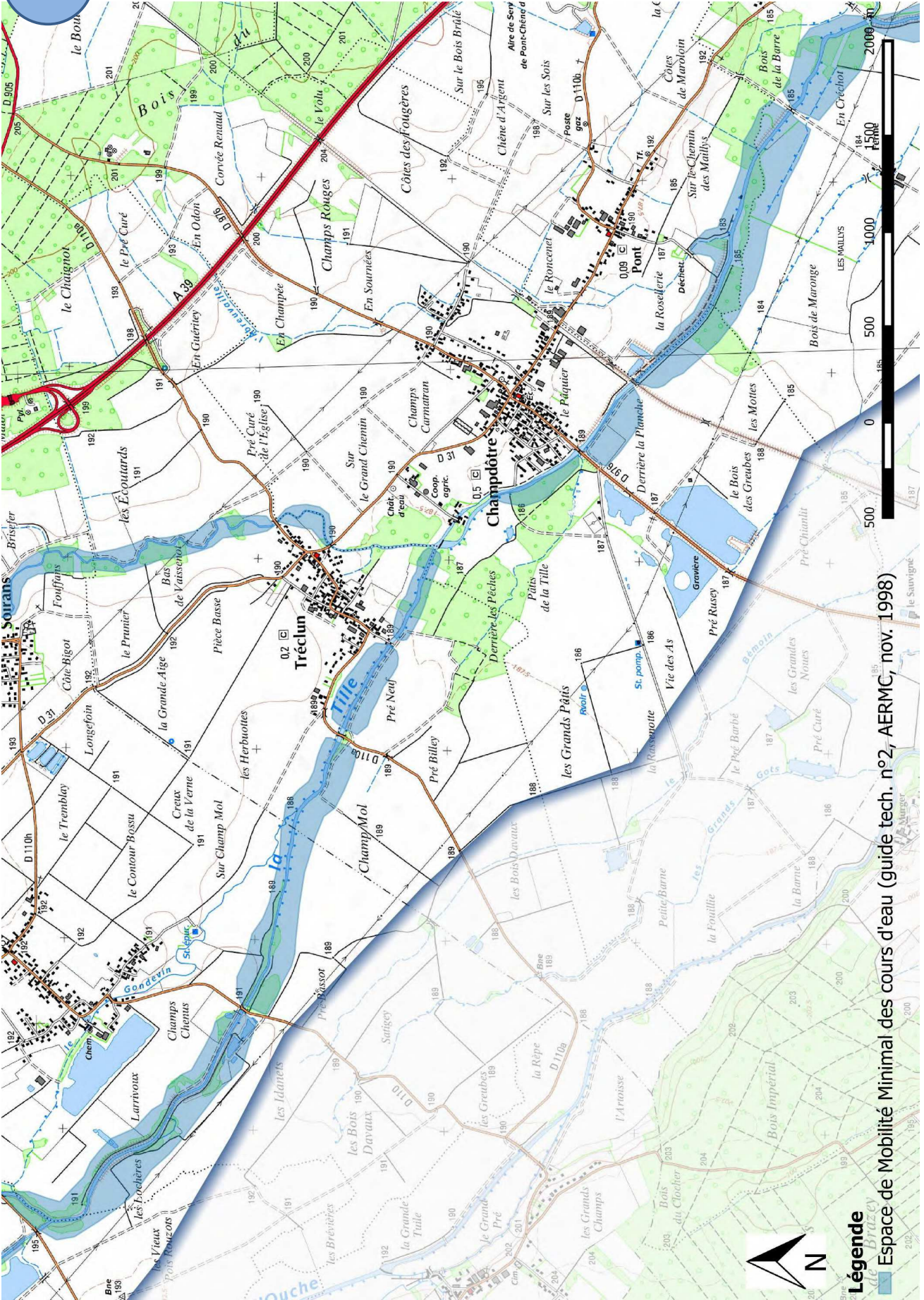
Les règles du SAGE du bassin versant de la Tille

1



Légende

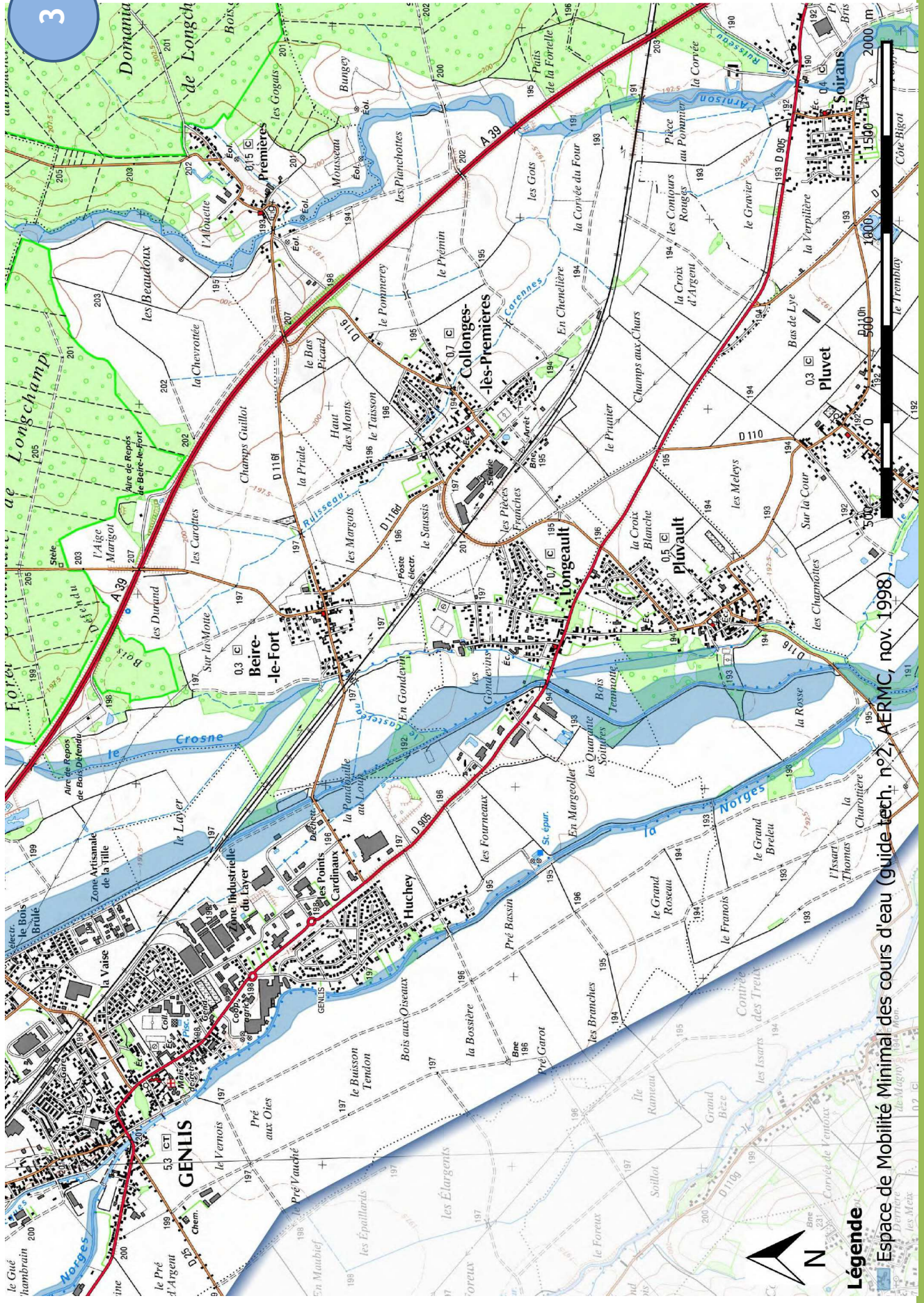
■ Espace de Mobilité Minimal des cours d'eau (guide tech. n°2, AERMC nov. 1998)



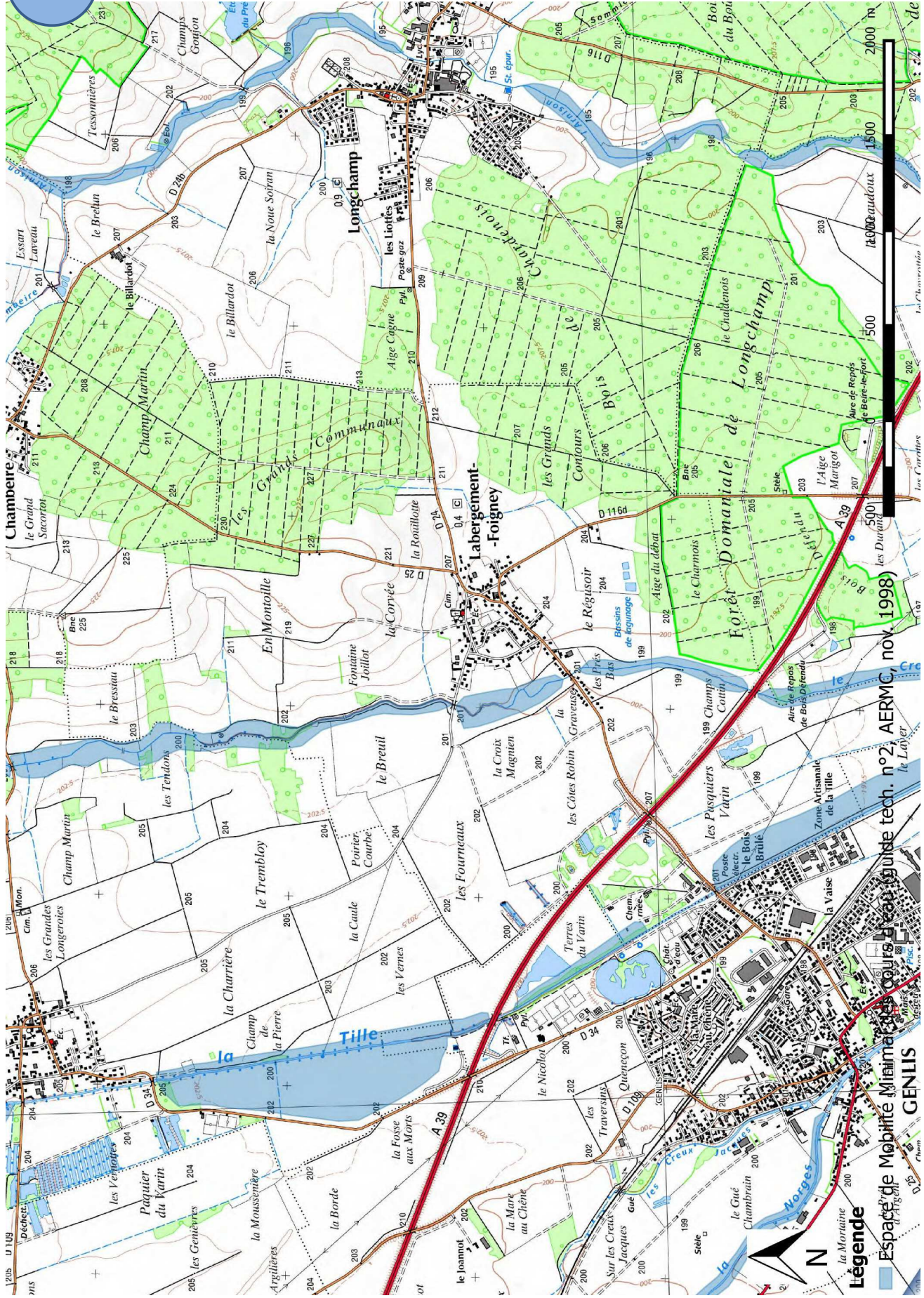
Légende

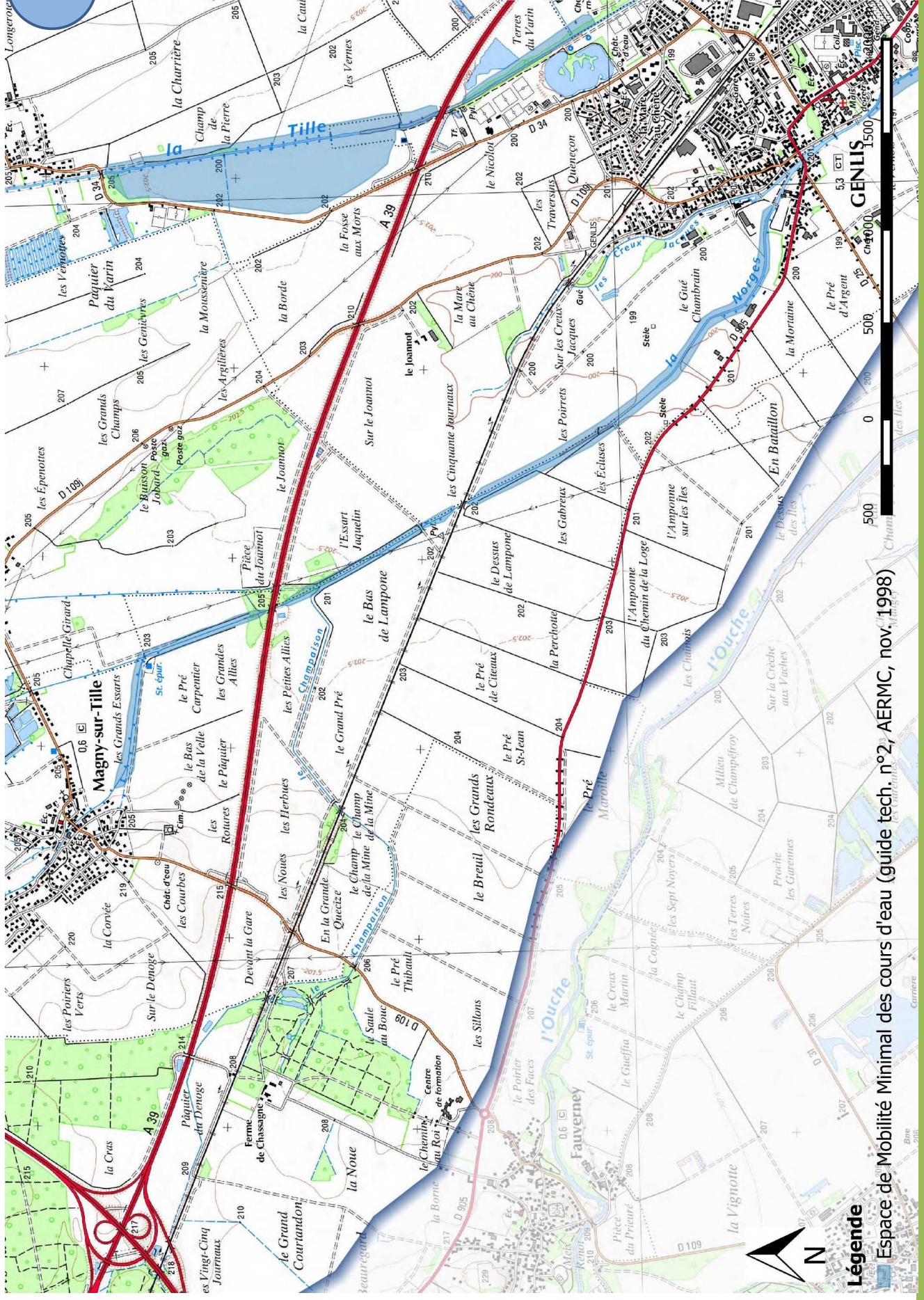
Espace de Mobilité Minimal des cours d'eau

AERMC, nov. 1998



Légende
Espace de Mobilité Minimal des cours d'eau (guide tech. n°2, AERMC, nov. 1998)

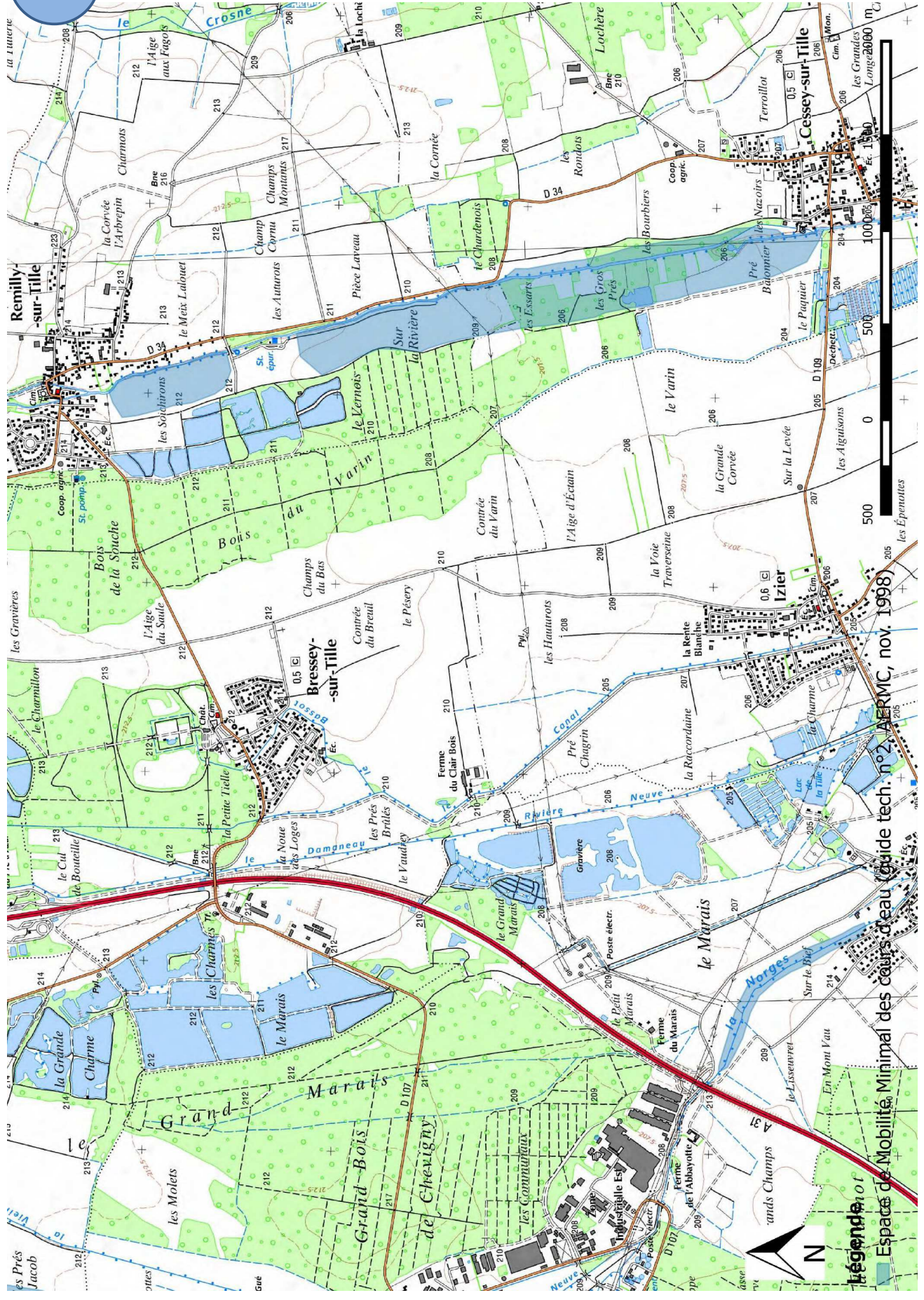




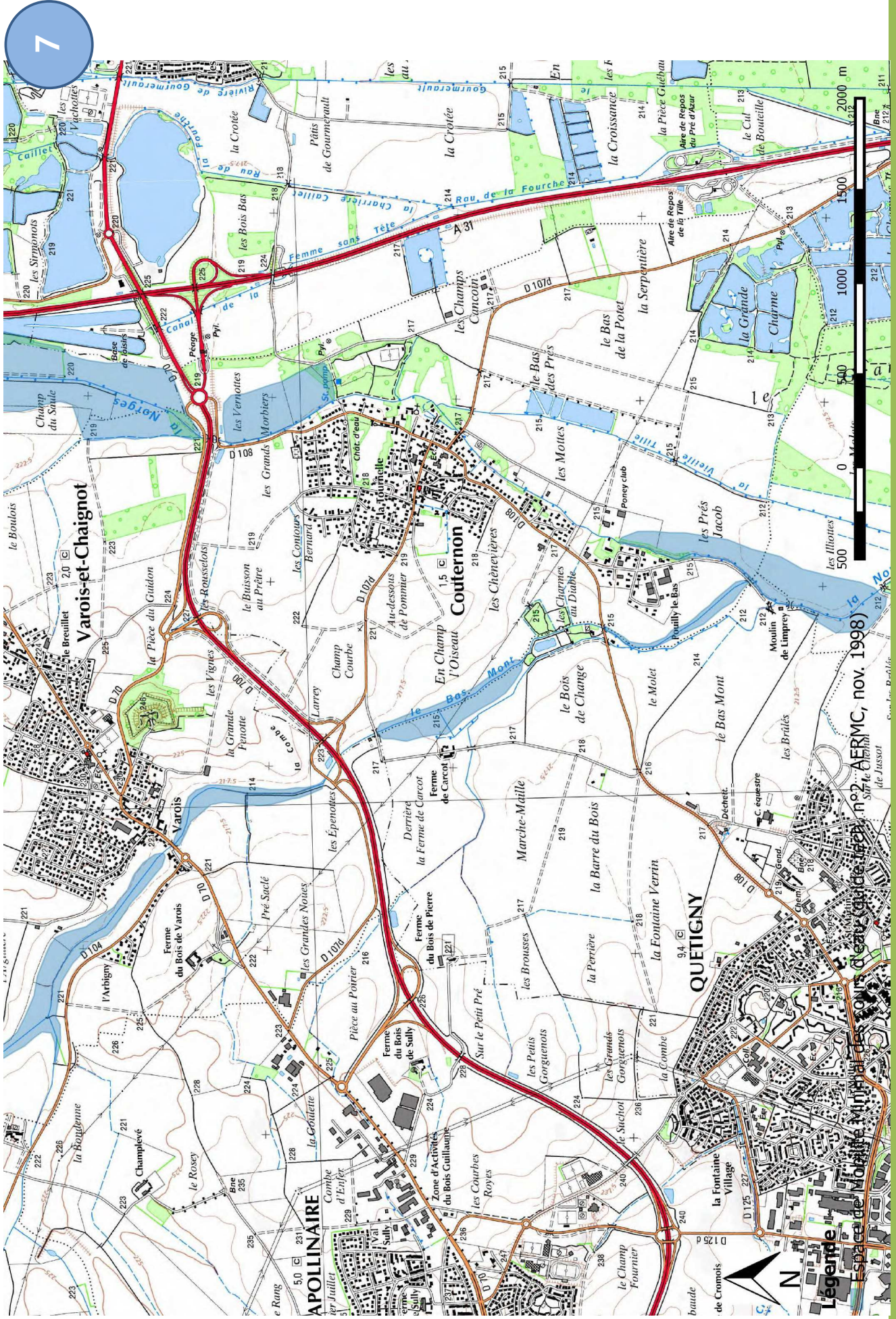
Légende

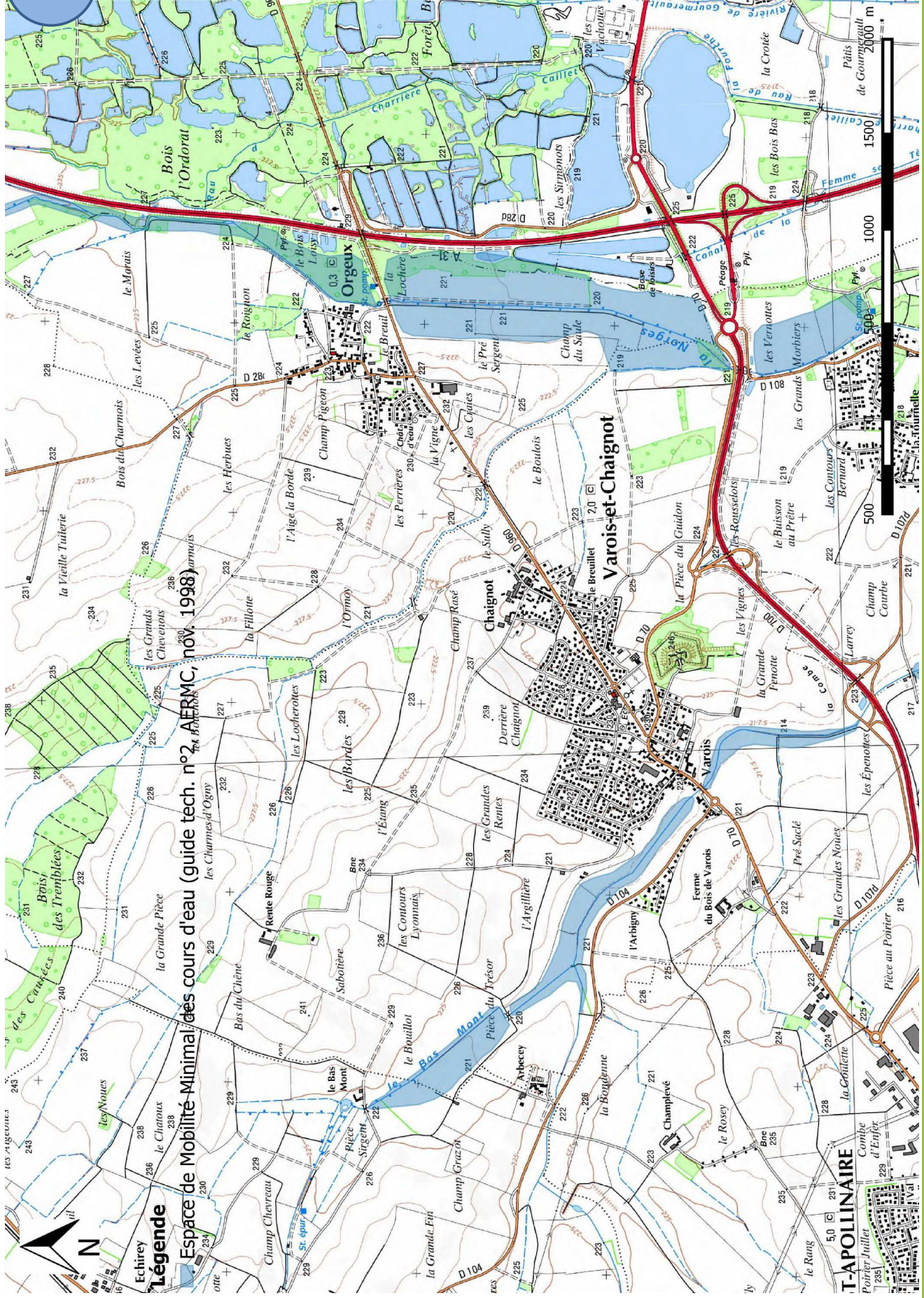
Espace de Mobilité Minimal des cours d'eau (guide tech. n°2, AERMC, nov. 1998)

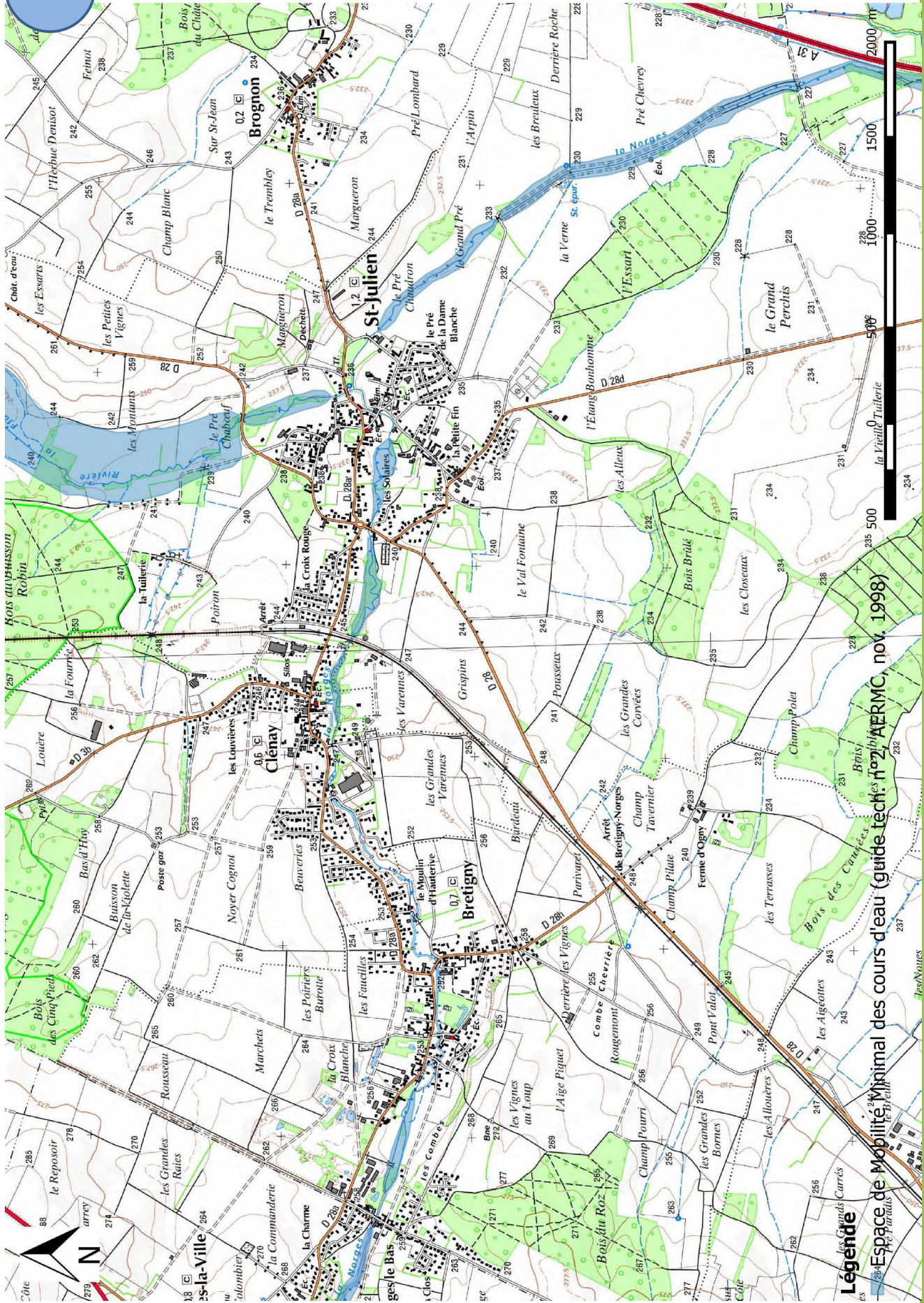
6



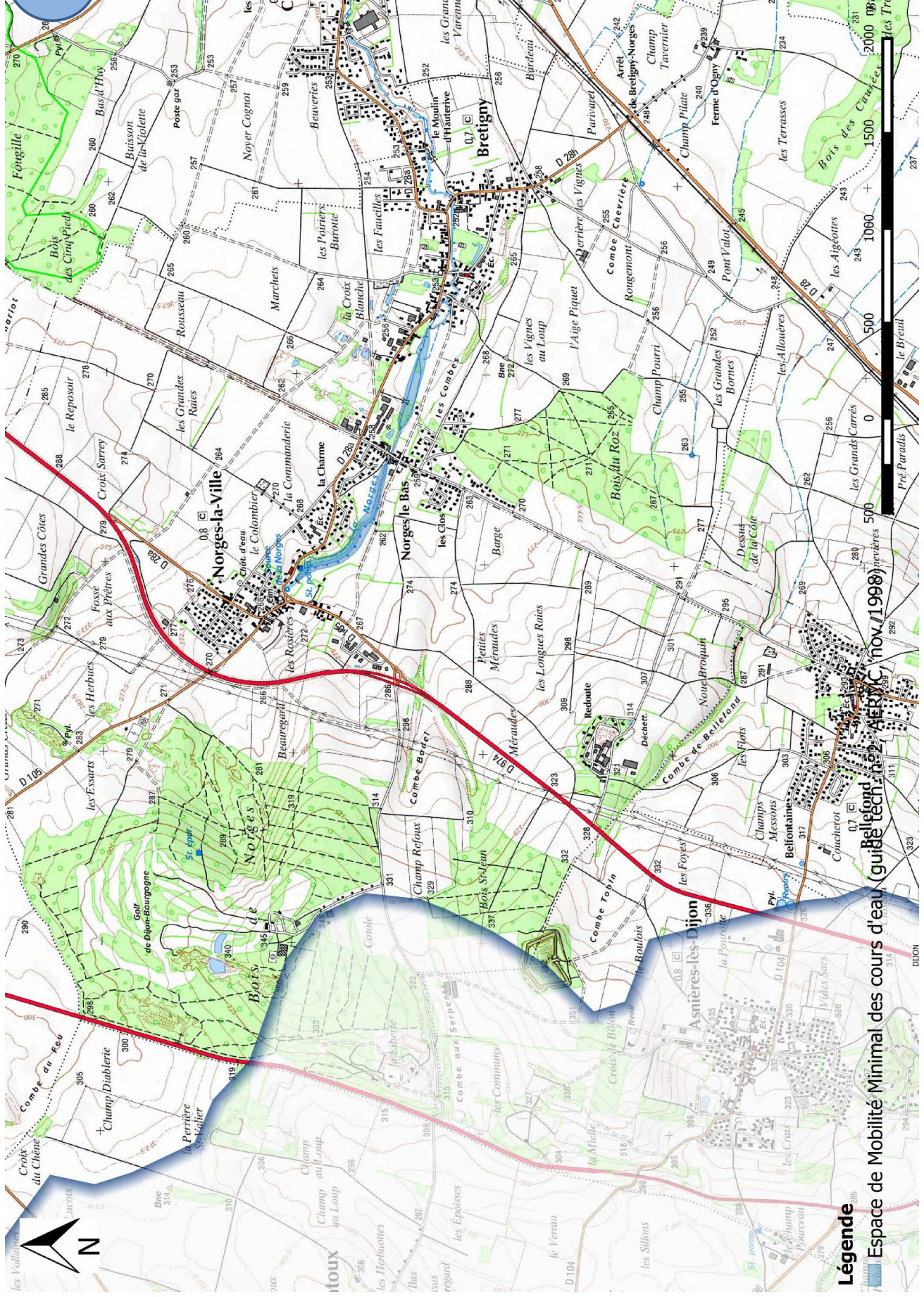
Légende
Espace de Mobilité Minimal des cours d'eau (guide tech. n°2 AERMC, nov. 1998)







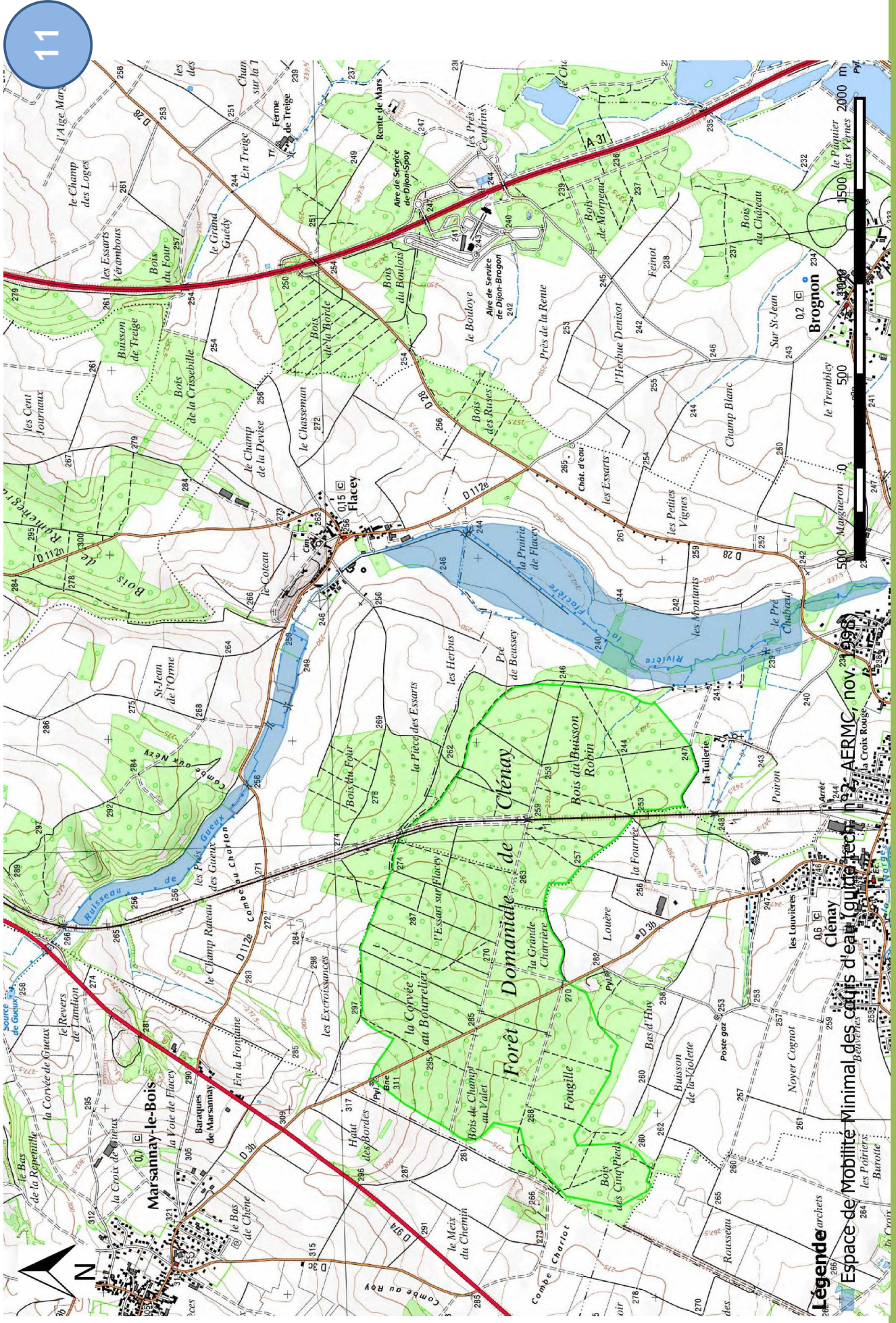
Légende
Espace de Mobilité Minimal des cours d'eau (guide tech. n°2, AERMC, nov. 1998)

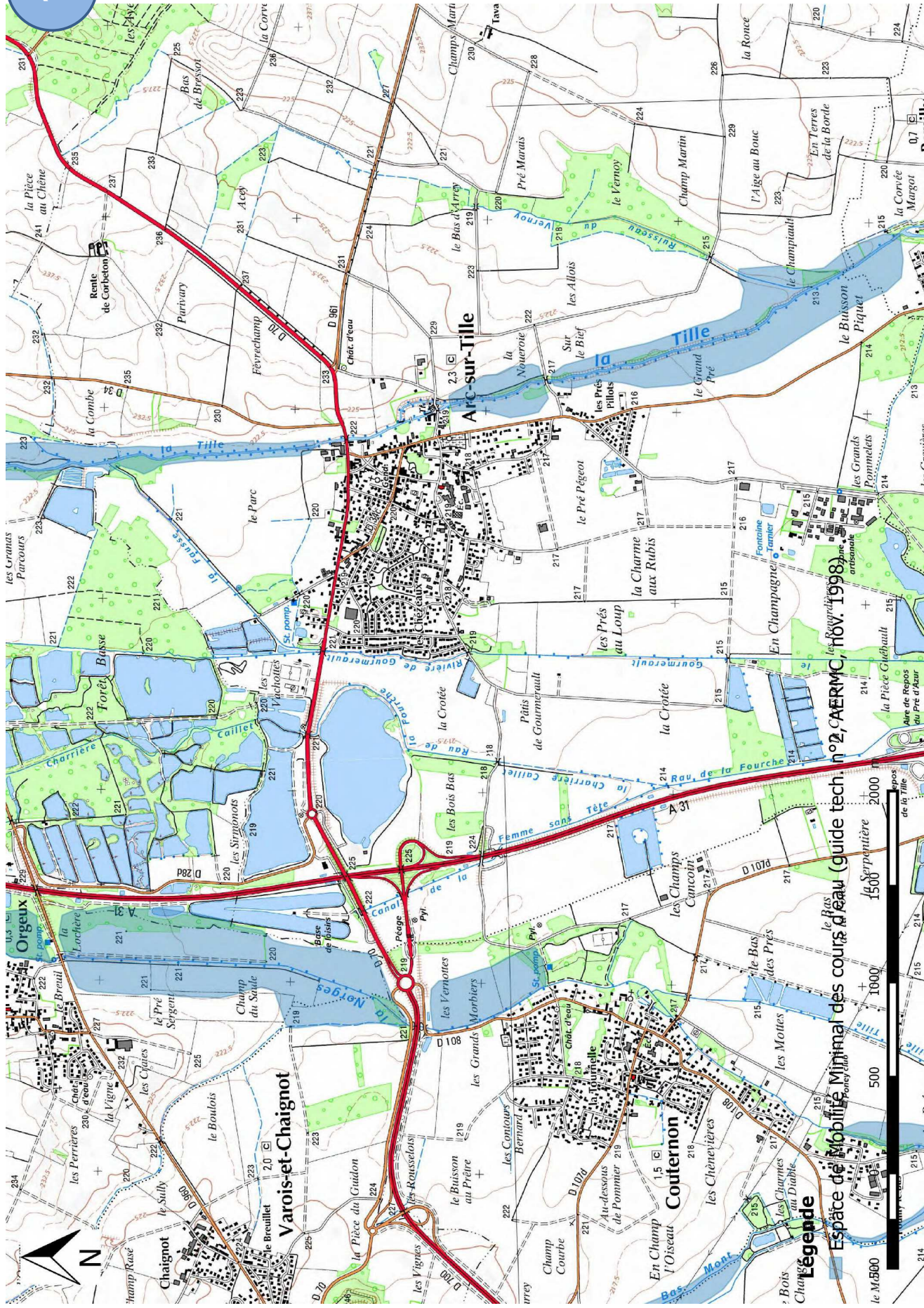


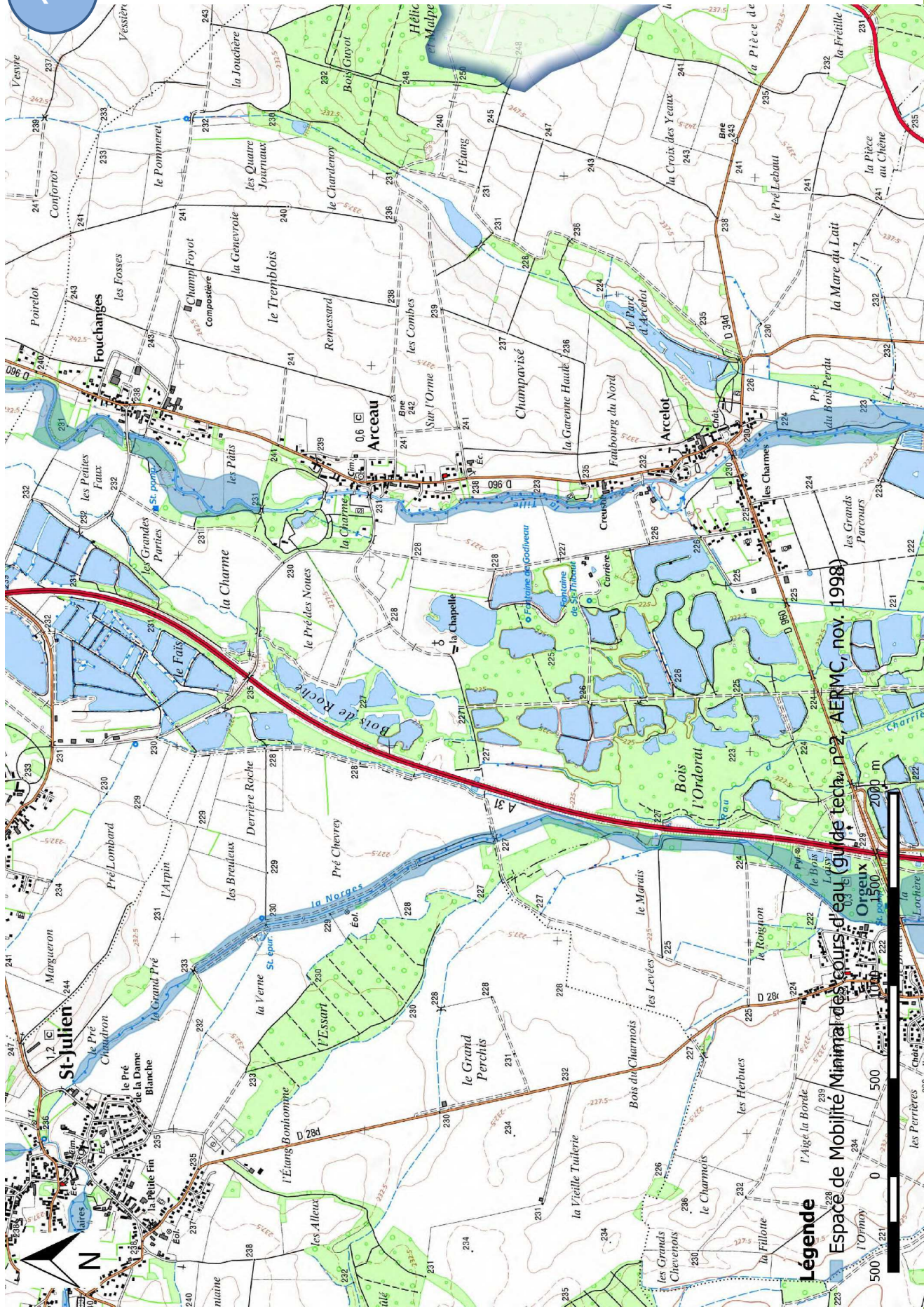
Légende

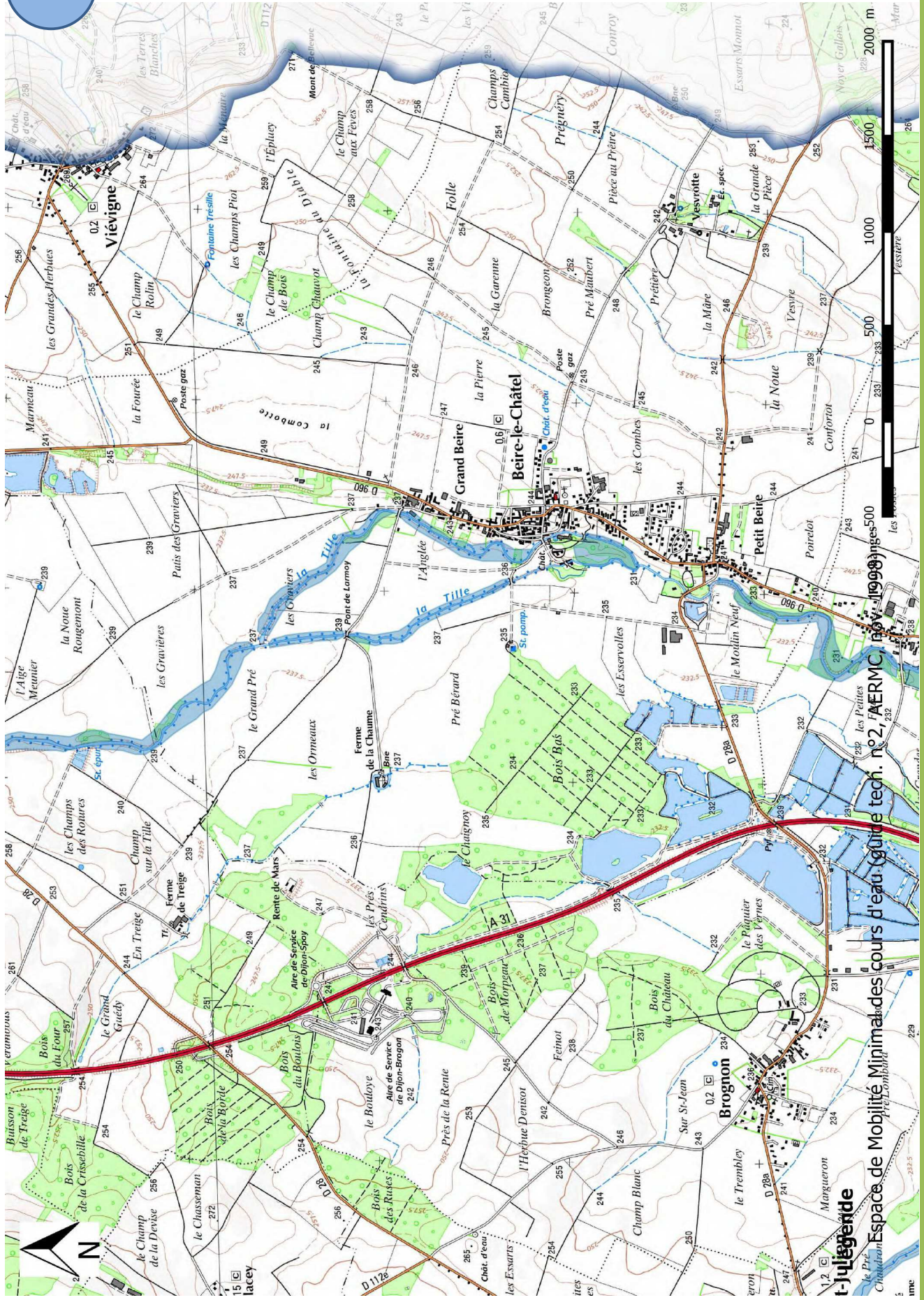
Espace de Mobilité Minimal des cours d'eau (guide technique AEP/IC nov. 2019)

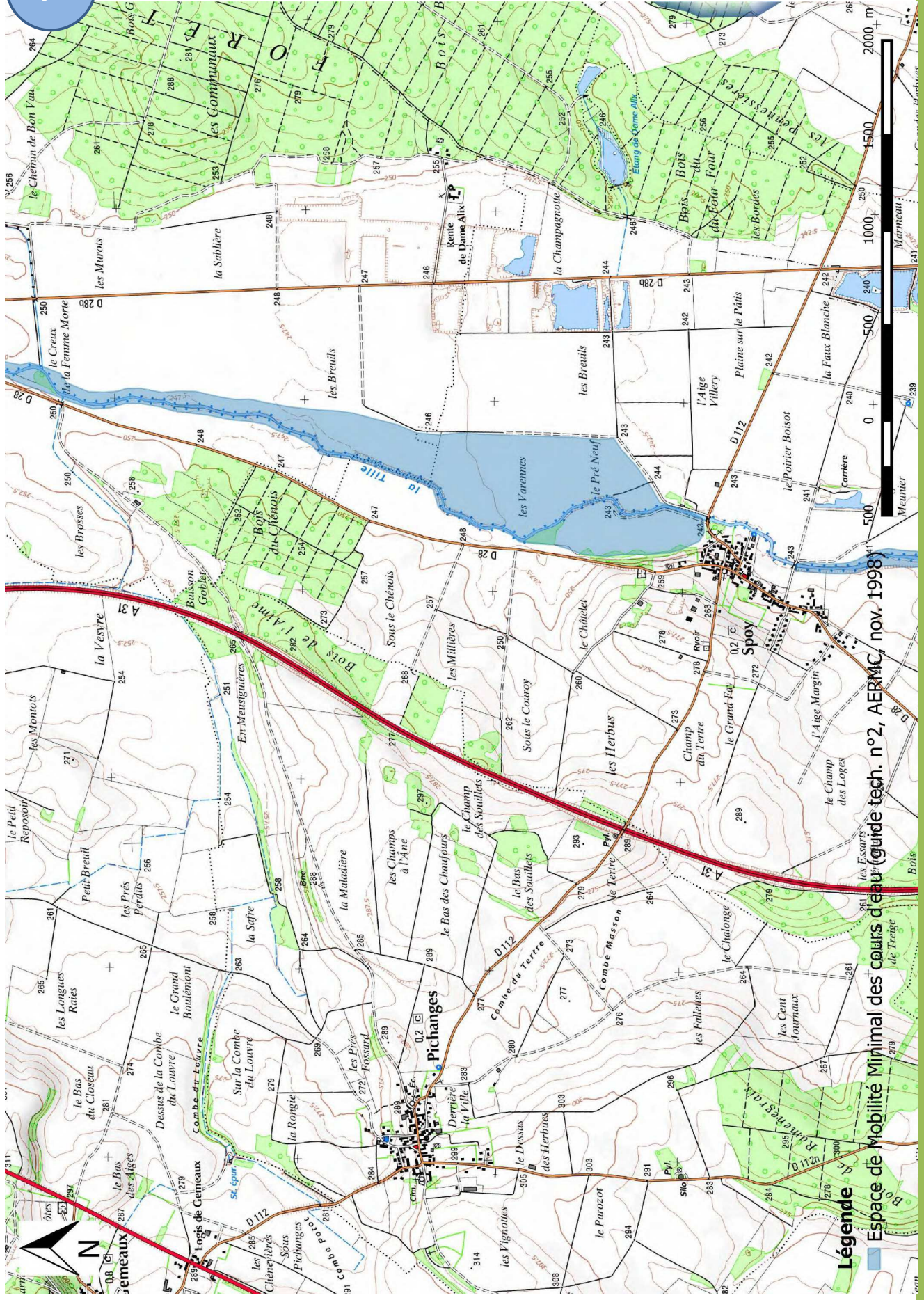
Les règles du SAGE du bassin versant de la Tille

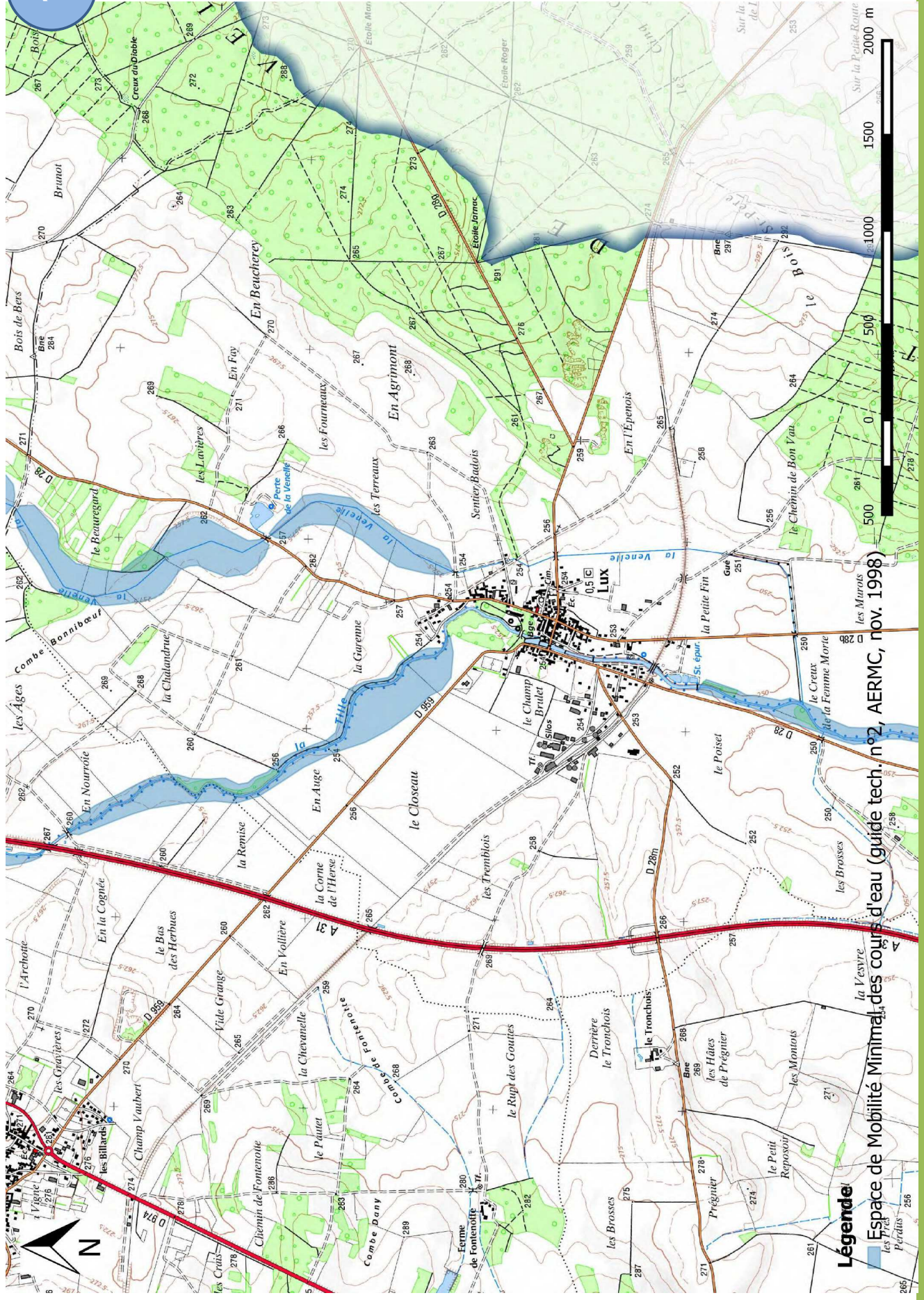




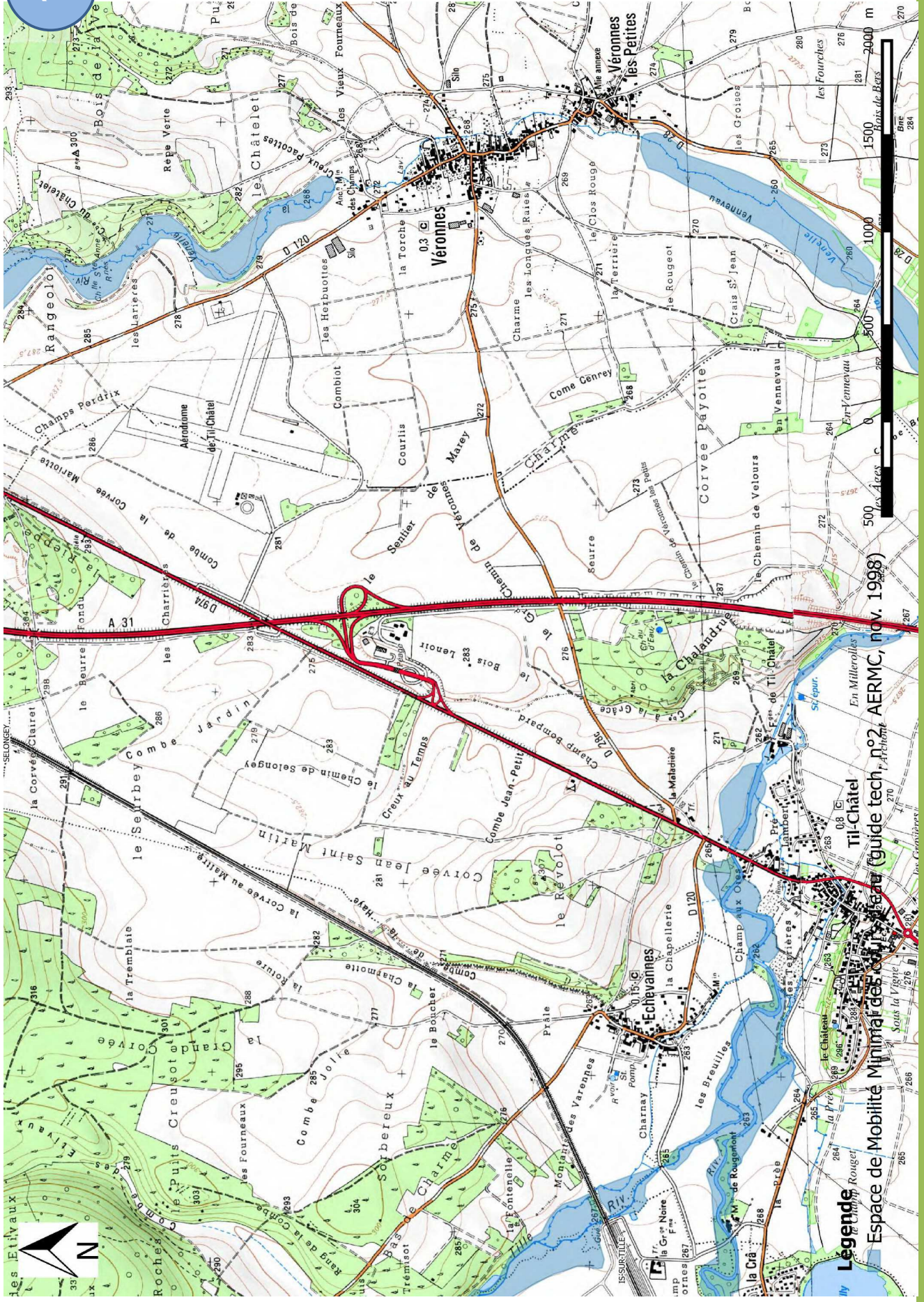






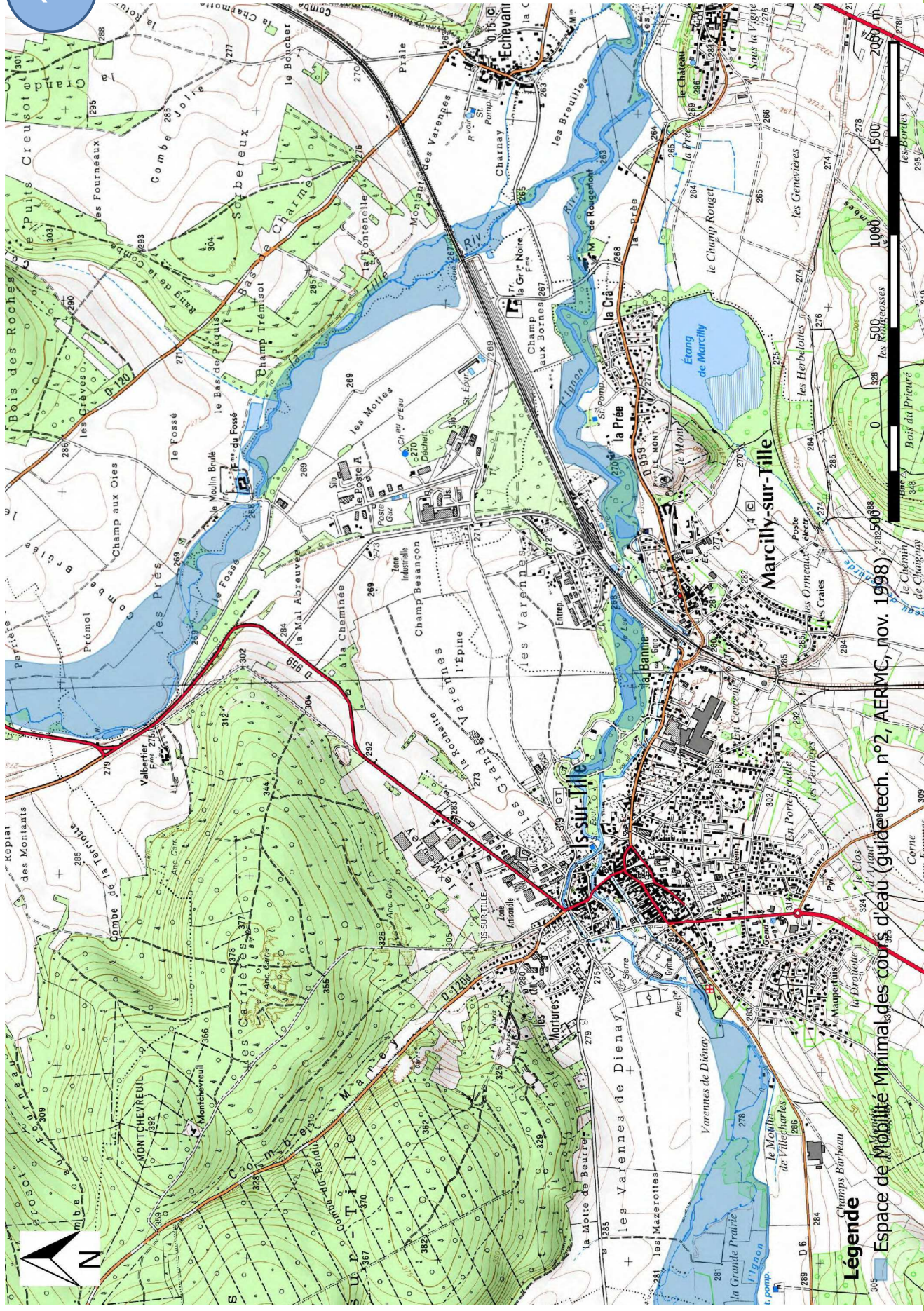


Légende:
 Espace de Mobilité Minimal des cours d'eau (guide tech. n°2, AERMIC, nov. 1998)



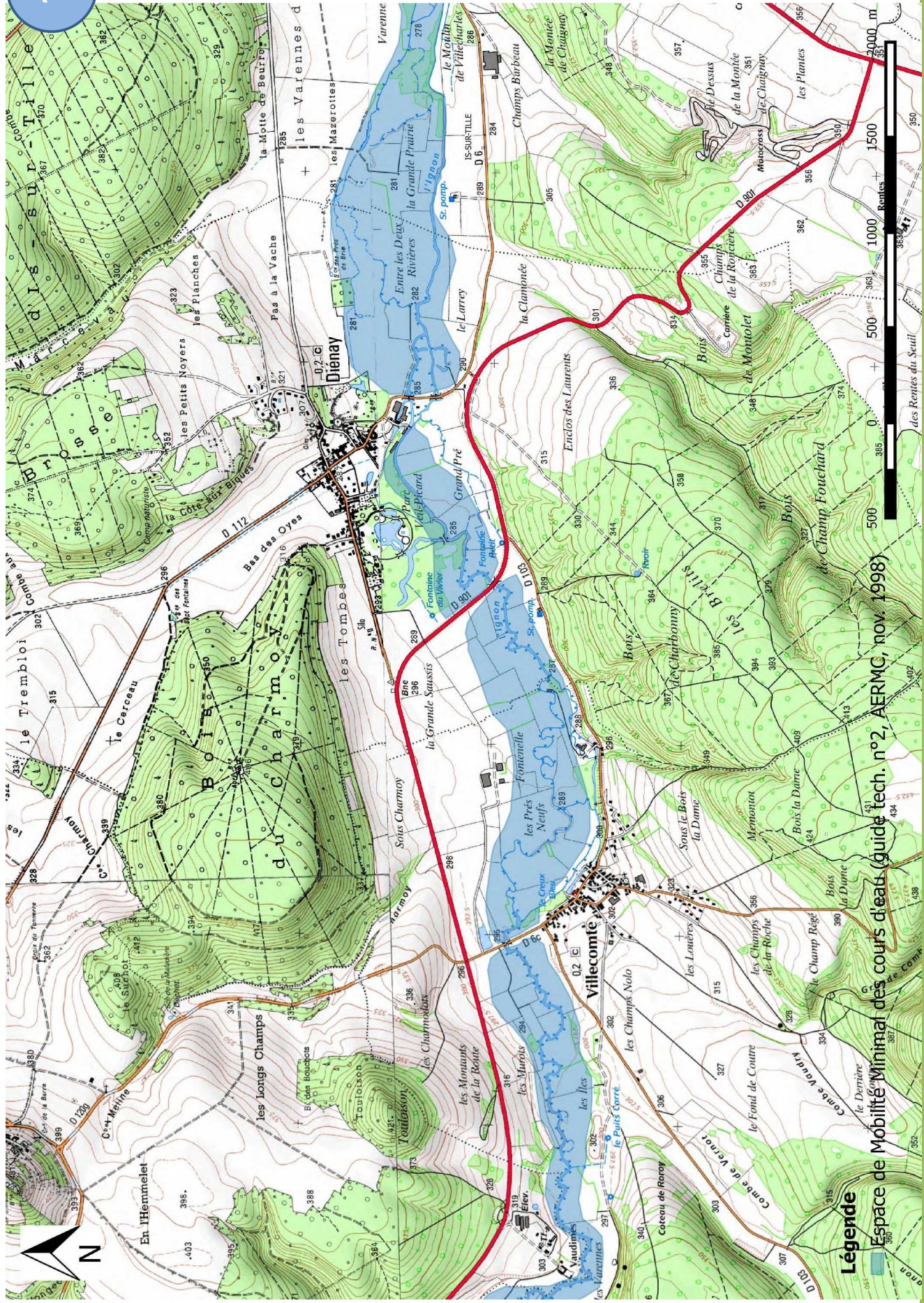
Legende
Espace de Mobilité Minimal des SAGE

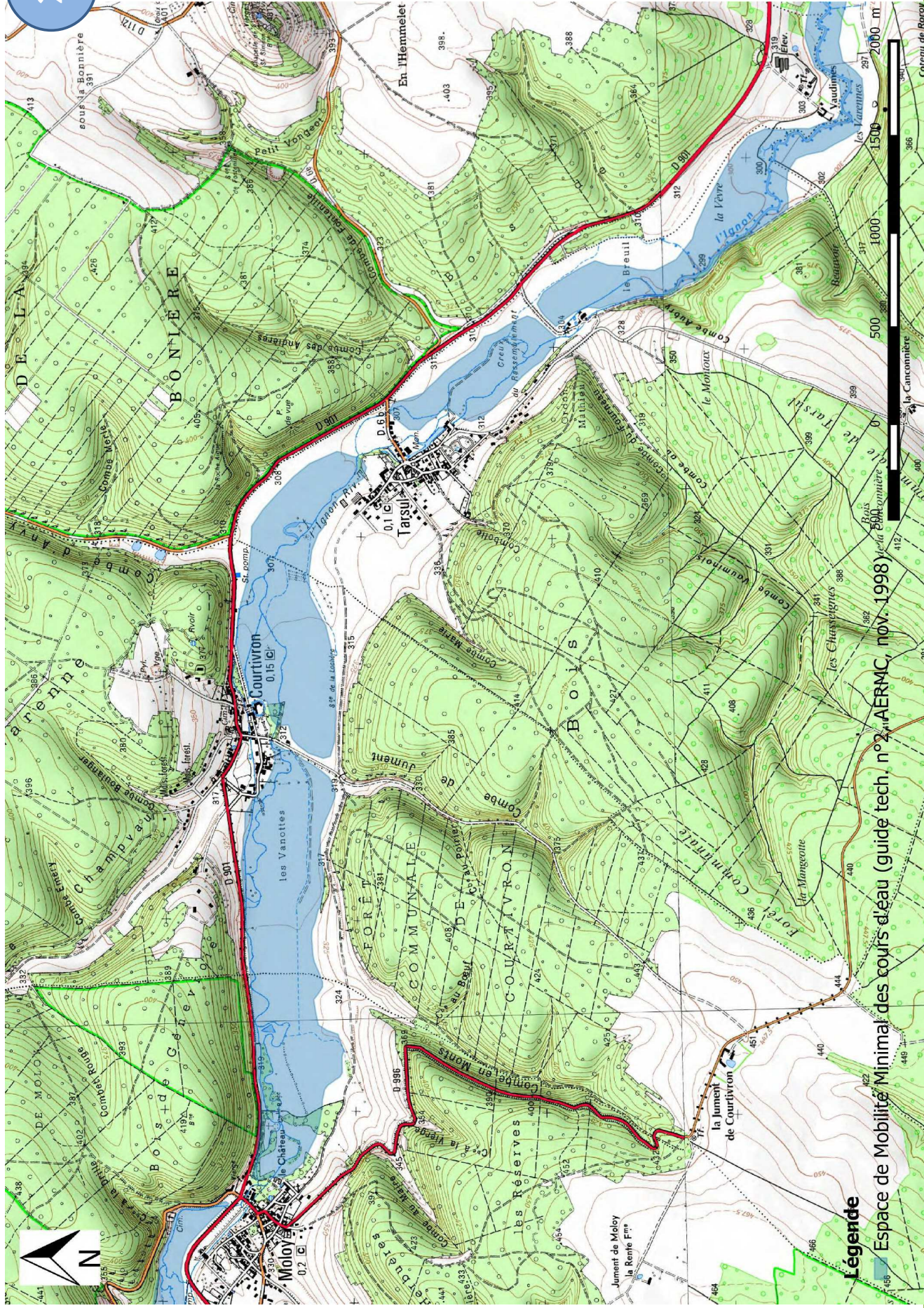
Guide tech. n°2, AERMC, nov. 1998

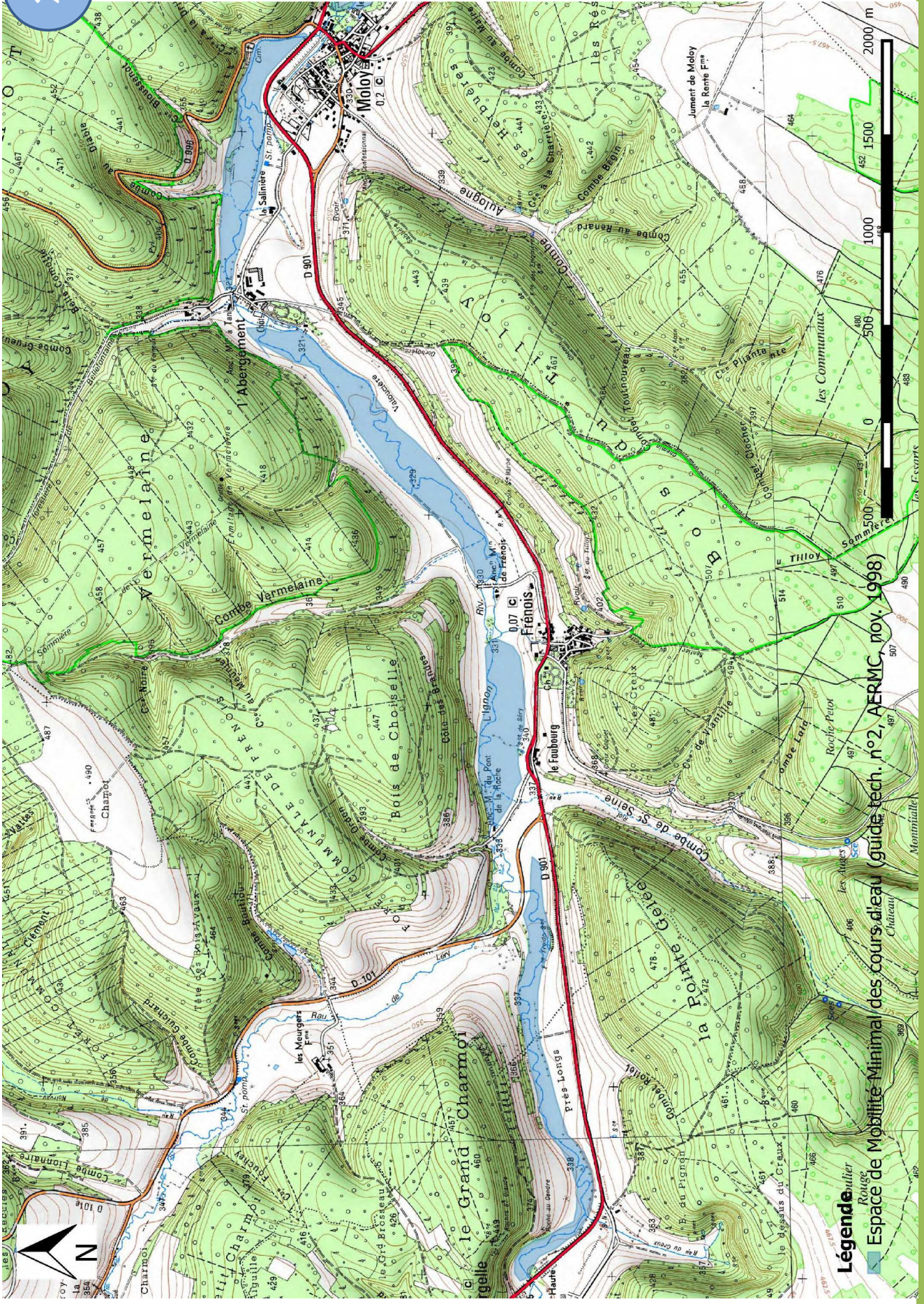


Légende

Espace de Mobilité Minimal des cours d'eau (guide tech. n°2, AERMC, nov. 1998)




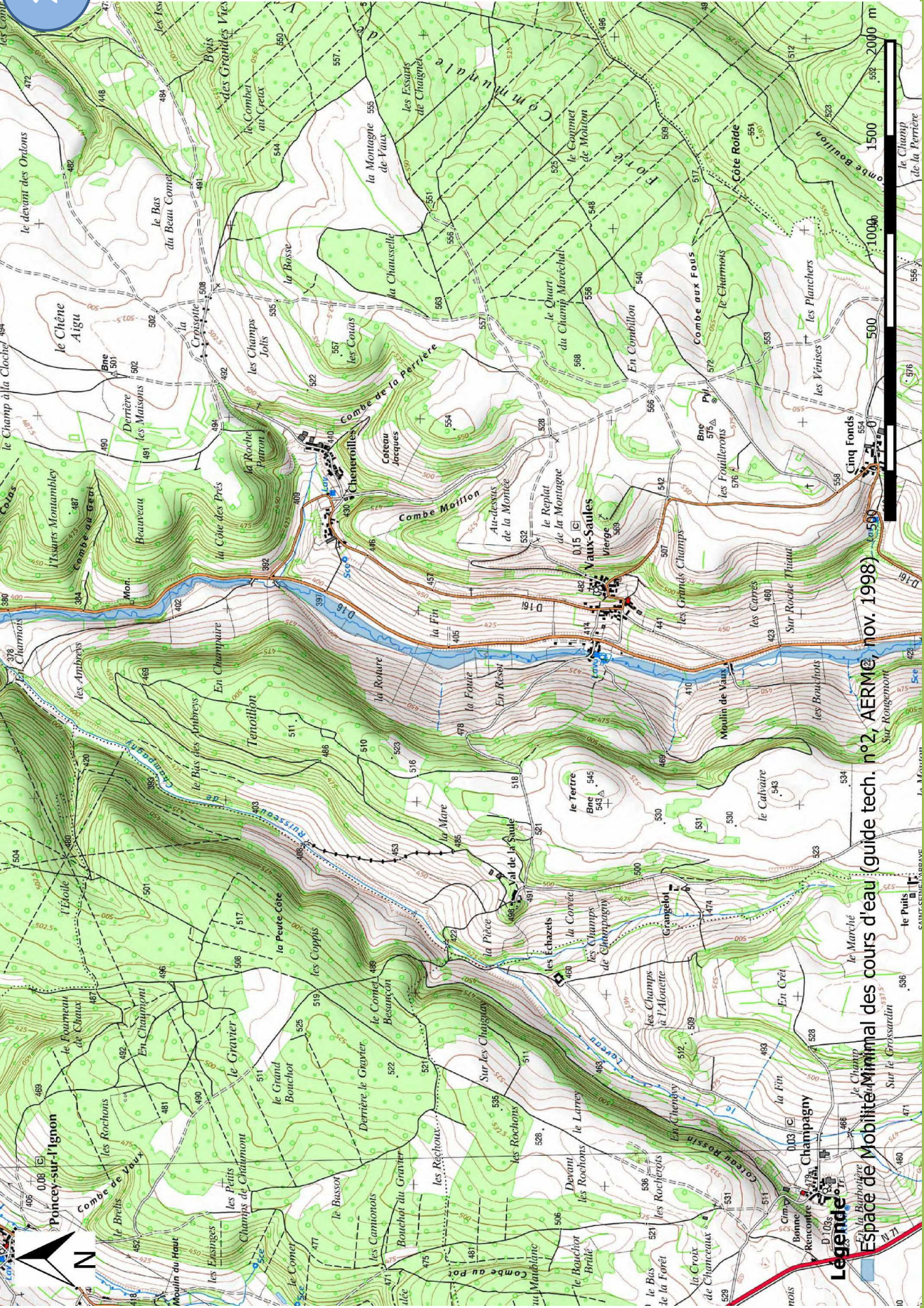




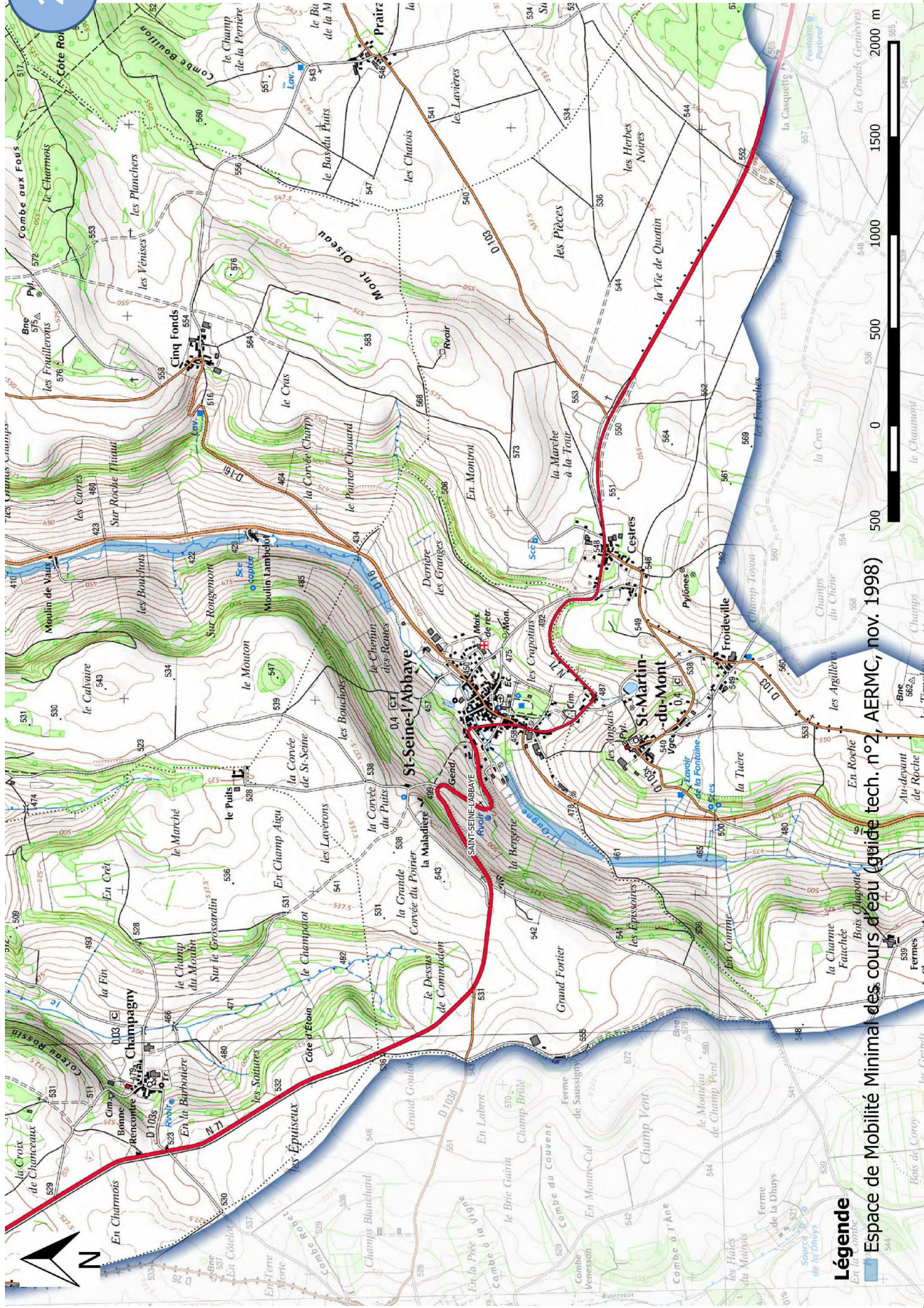
Légende

■ Espace de Mobilité Minimal des cours d'eau (guide tech. n°2, AERMC, nov. 1998)



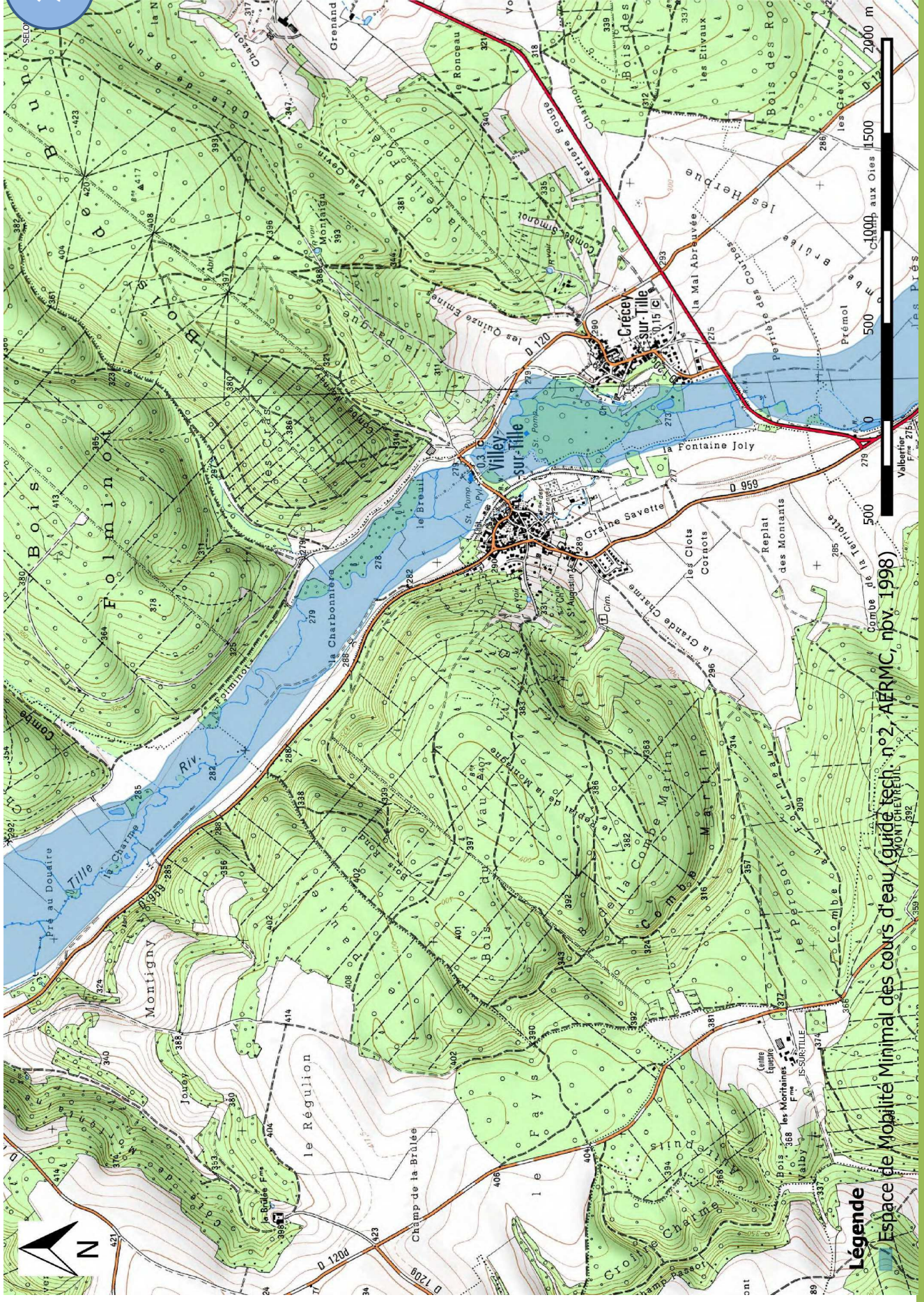


Espace de Mobilite Mimal des cours d'eau guide tech. n°2, AERM© nov. 1998

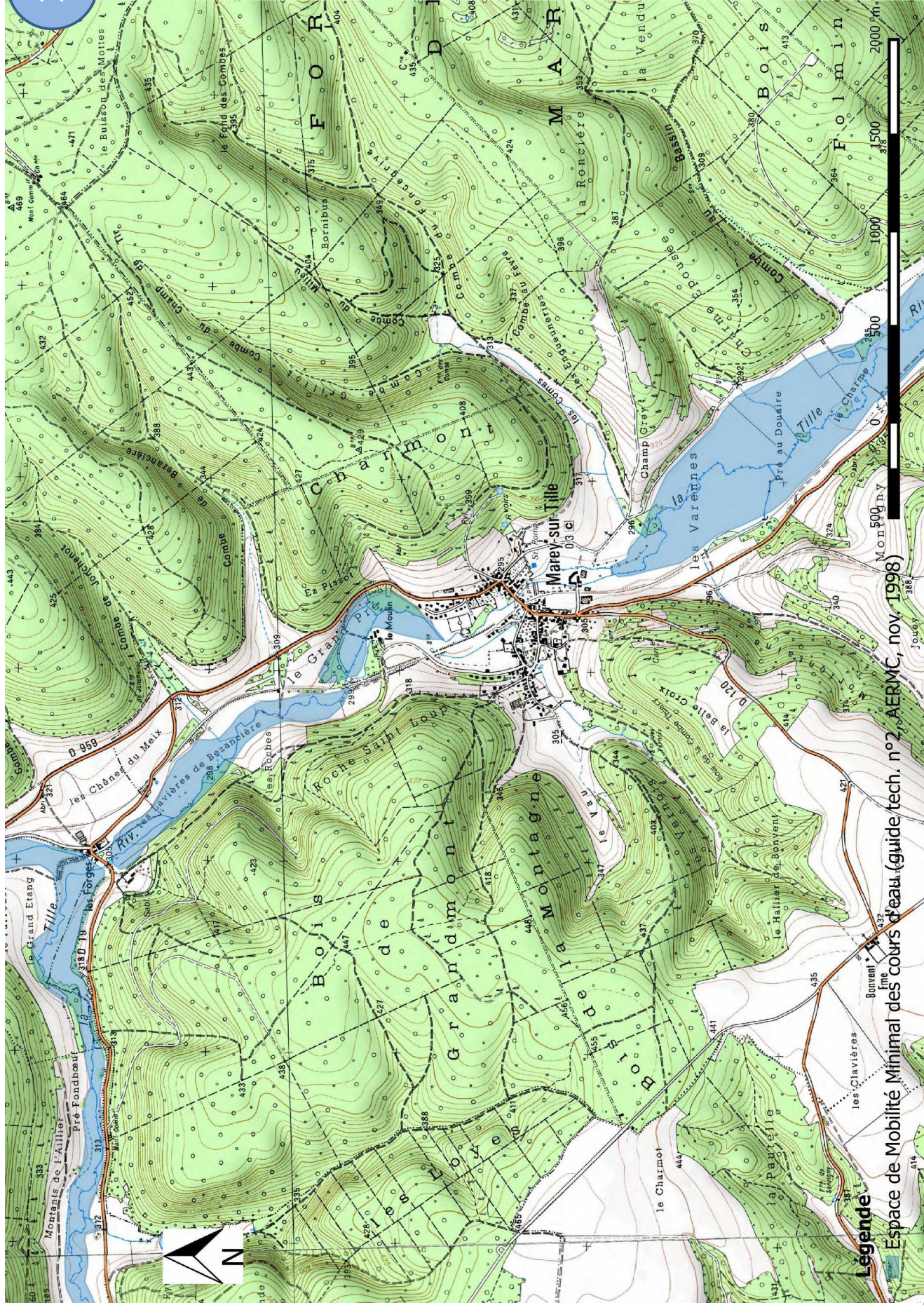


Légende

Espace de Mobilité Minimale des cours d'eau guide tech. n°2, AERMC, nov. 1998



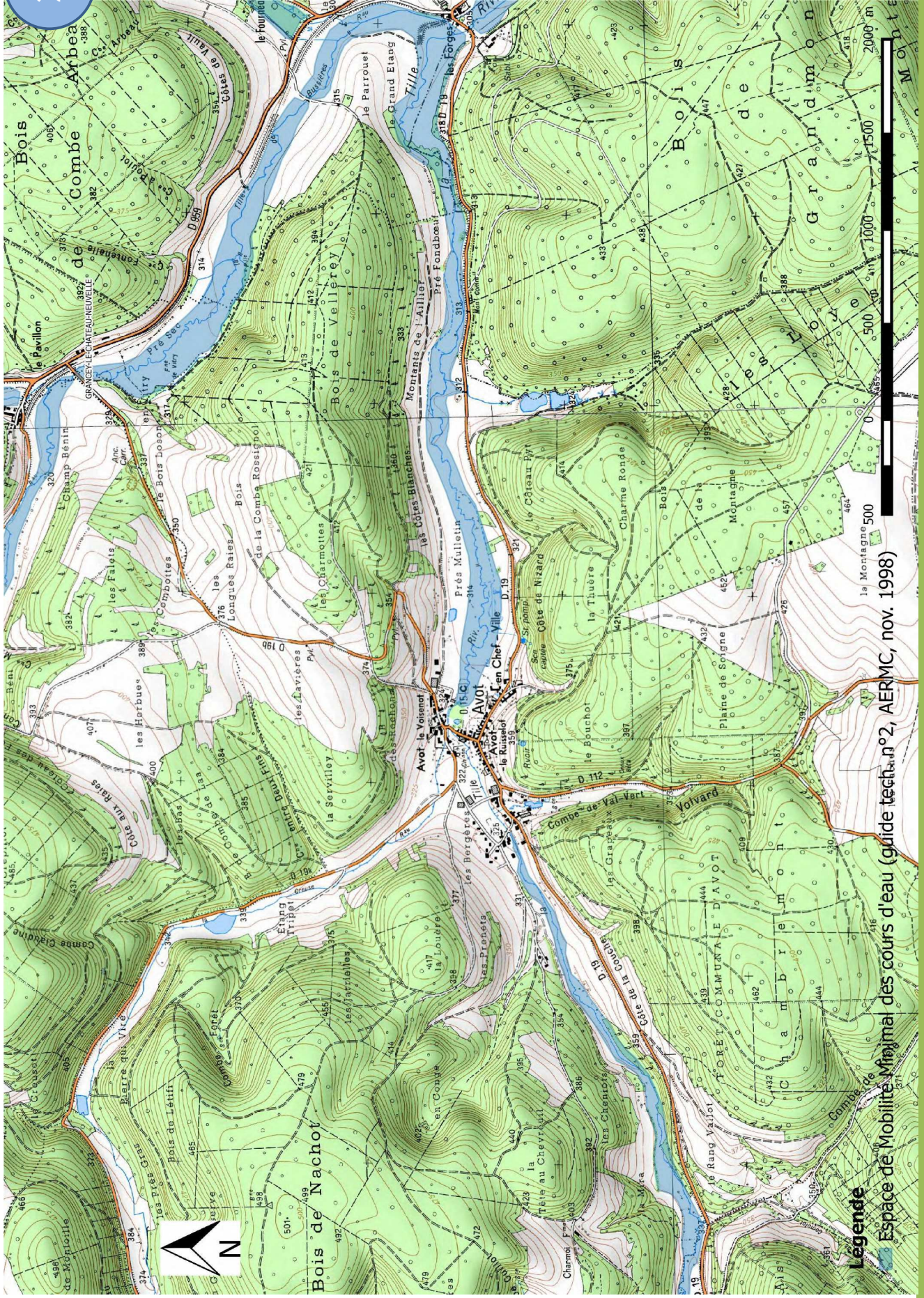
Légende
Espace de Mobilité Minimal des cours d'eau (guide tech. n°2, AERMC, nov. 1998)



Légende

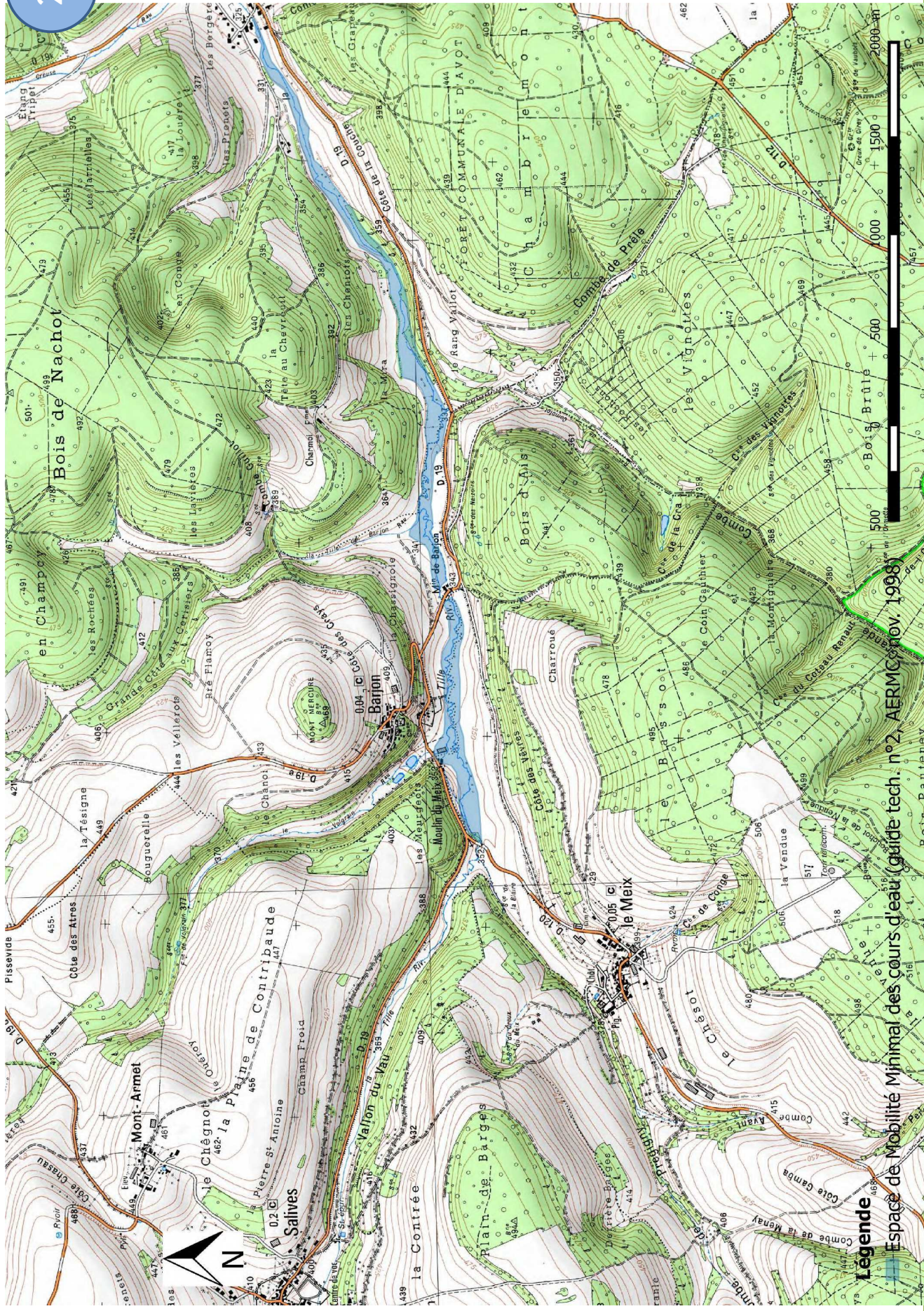
Espace de Mobilité Minimal des cours d'eau (guide tech. n°2 AERMC, nov. 1998)

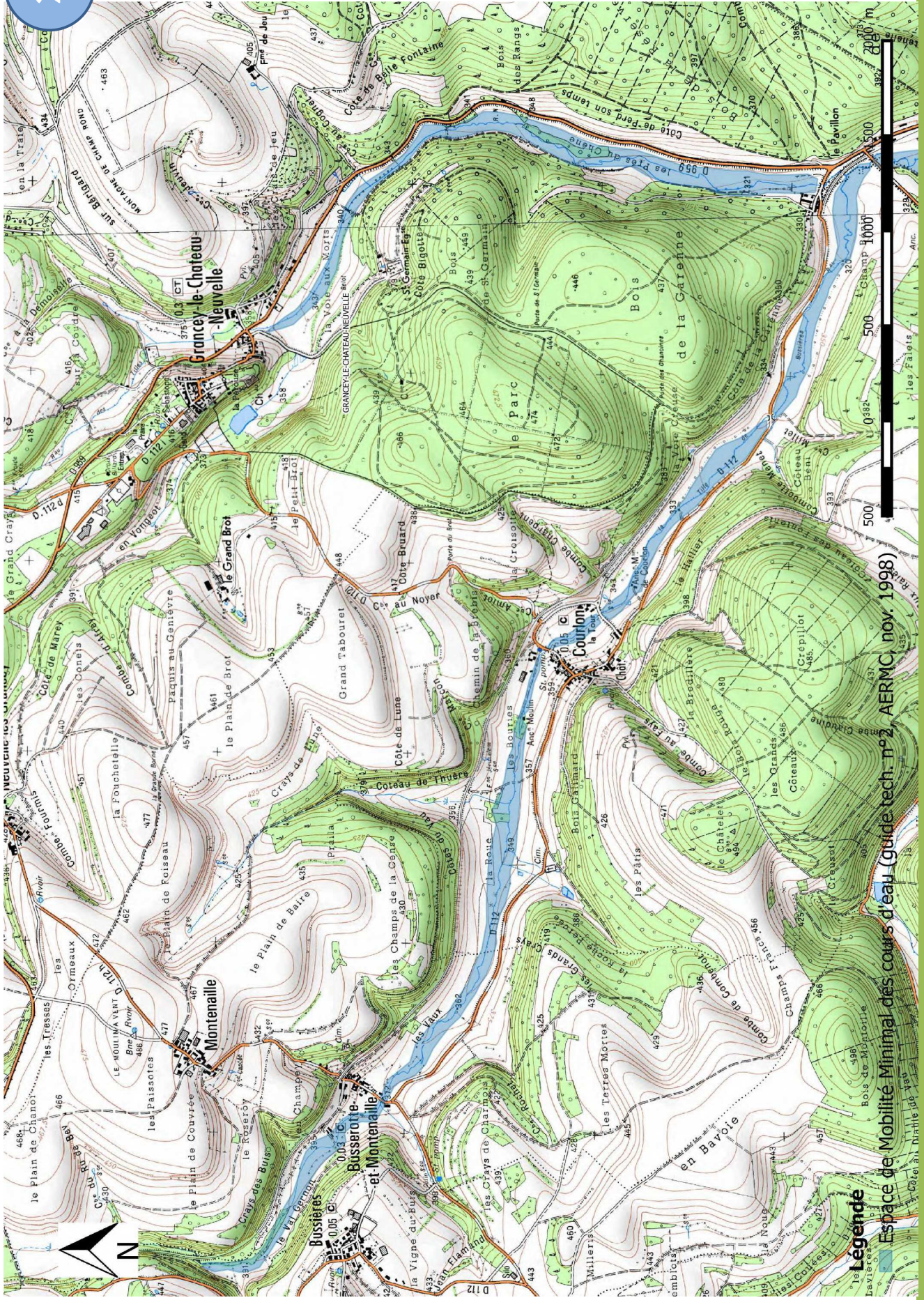
Les règles du SAGE du bassin versant de la Tille



Legende

Espace de Mobilité Maximal des cours d'eau (guide tech. n°2, AERMC, nov. 1998)

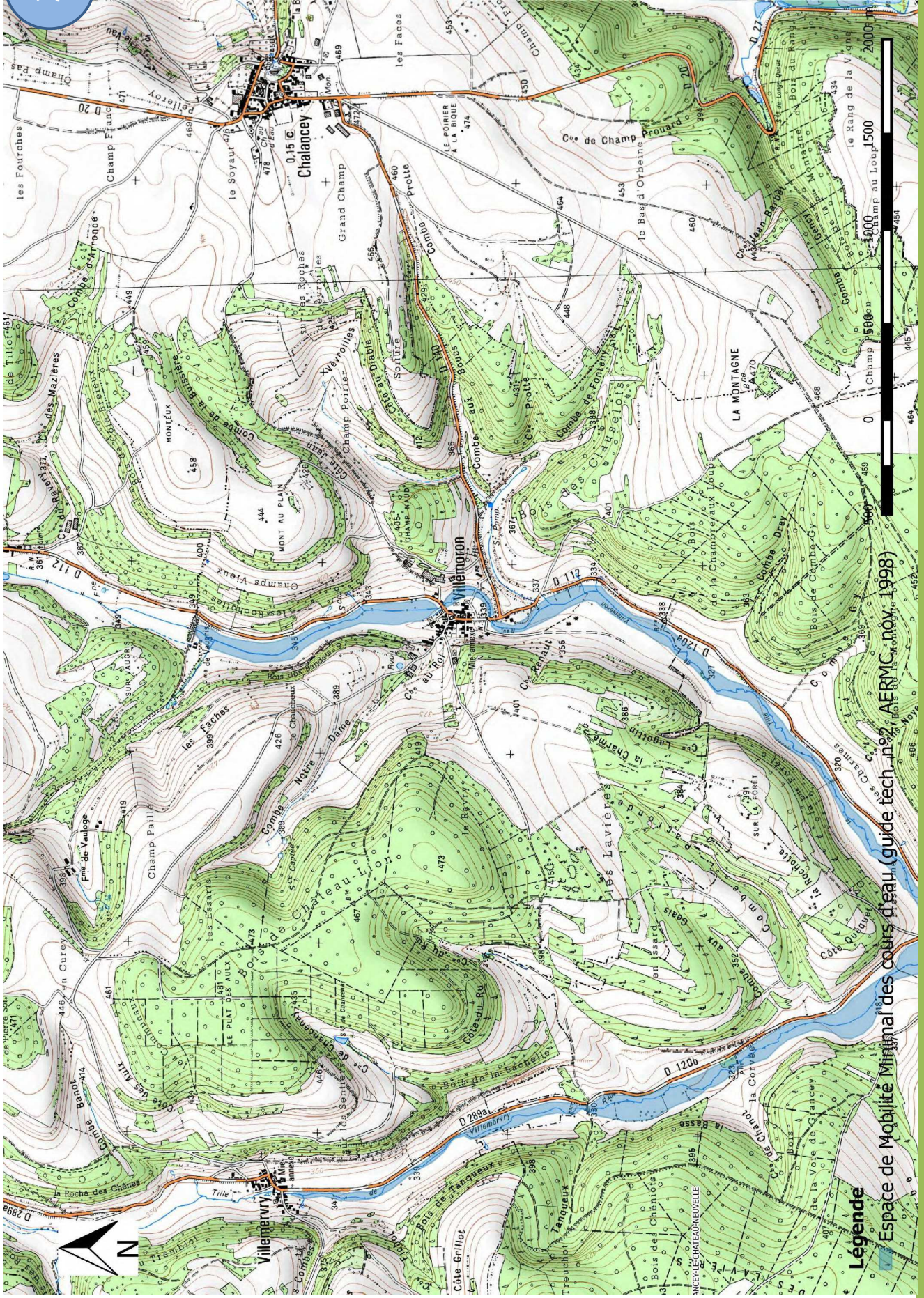




Légende
Espace de Mobilité Minimal des cours d'eau (guide tech. n°2, AERMC, nov. 1998)

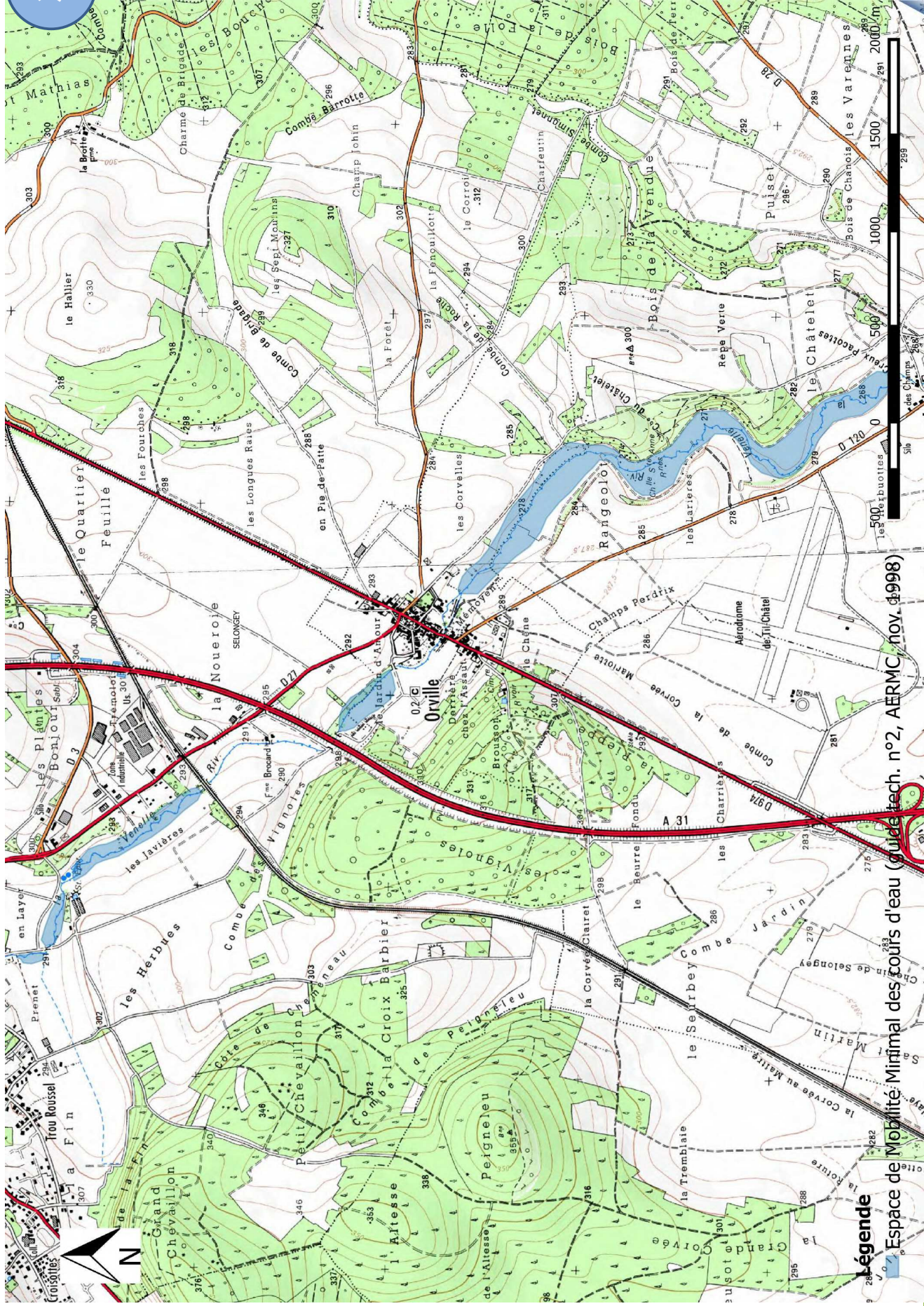


Legende
Espace de Mobilité Minimal des cours d'eau (guide rech. n° 2, AERMG, nov. 1998)

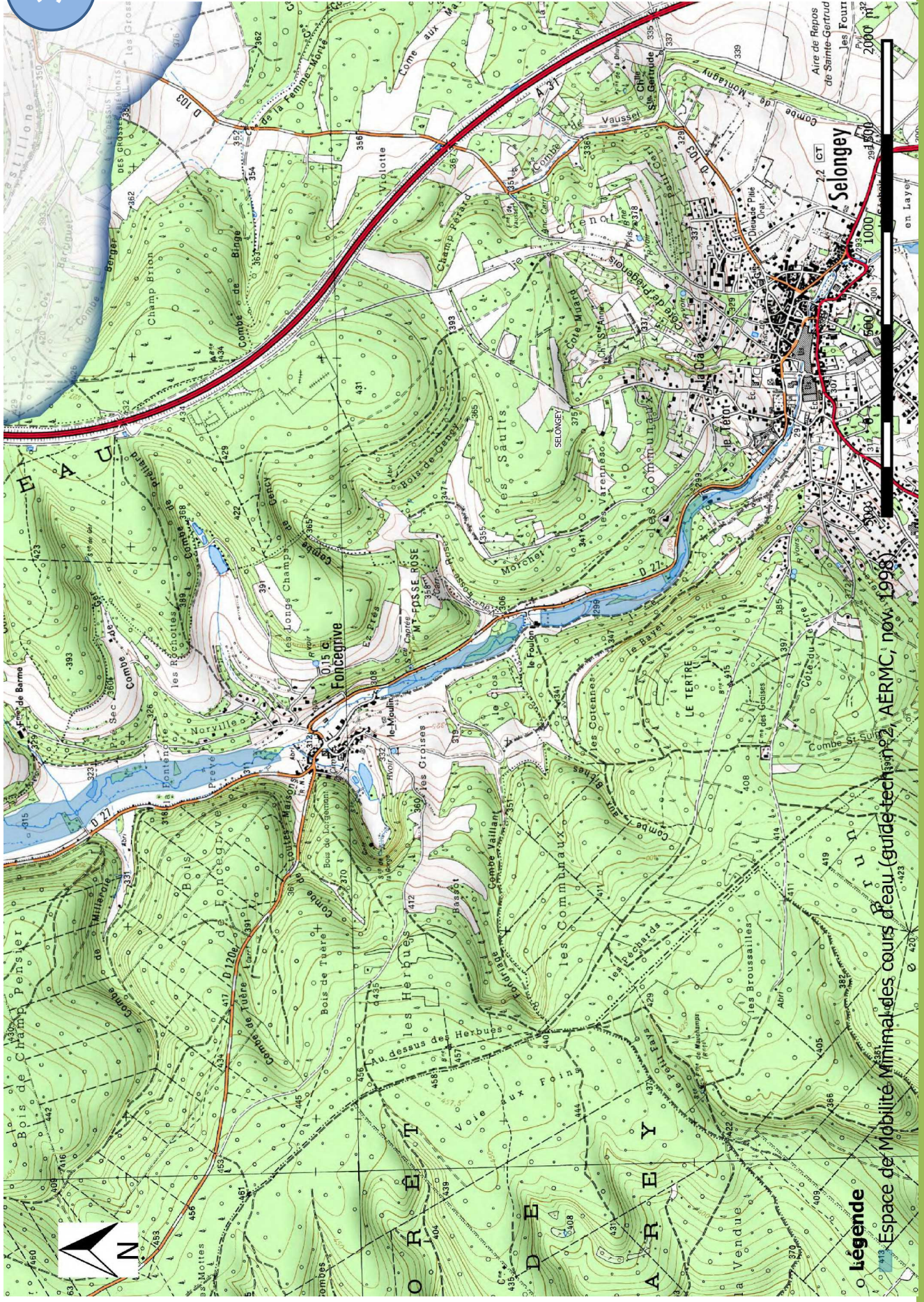


Legende

Espace de Mobilité Marginal des cours d'eau (guide tech. n°2 AFRMC, nov. 1998)

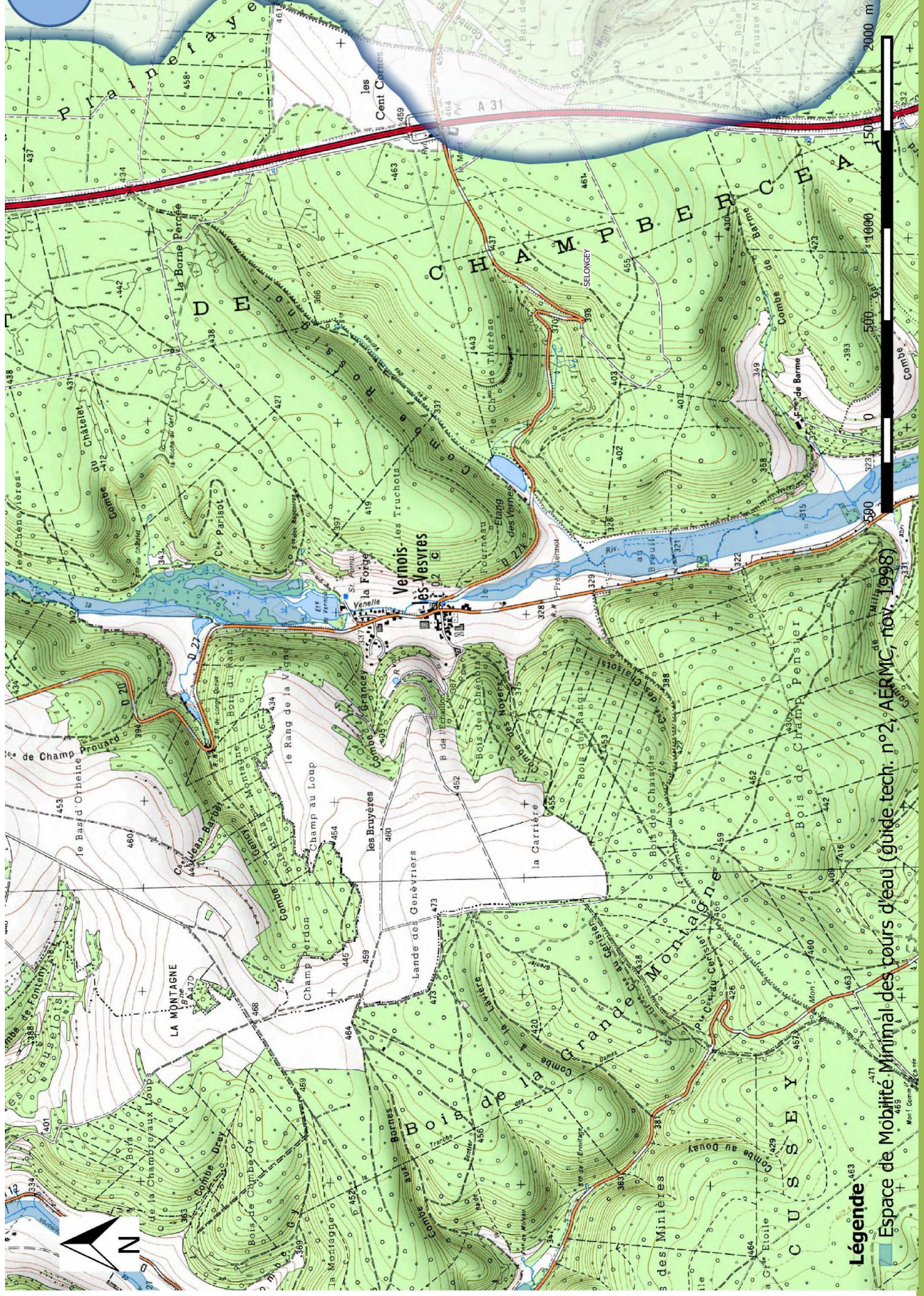


Légende
Espace de Mobilité Mimal des Cours d'eau (guide tech. n°2, AERMC, nov. 1998)



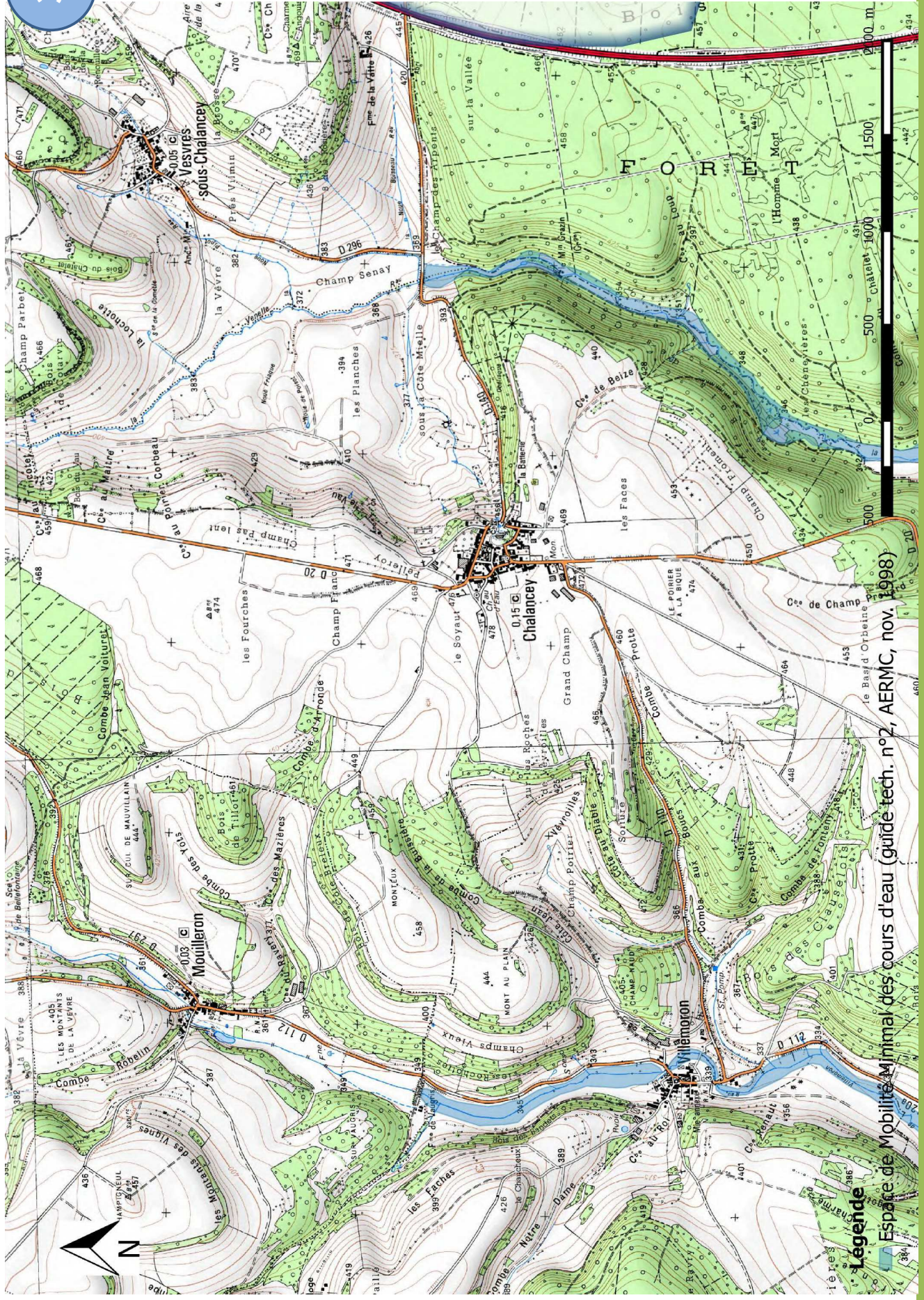
o Légende

o 119 Espace de Mobilité Minimal des cours d'eau (guide technique 2 AERMC, nov. 1998)



Légende

Espace de Mobilité Minimal des cours d'eau (guide tech. n°2, AERMC, nov. 1998)



Légende

■ Espace de Mobilité Minimal des cours d'eau (guidé tech. n°2, AERM, nov. 1998)