


## Révision du SAGE Oise-Aronde



### Atlas cartographique



**SYNDICAT MIXTE OISE-ARONDE**  
**ZAC du Valadan, n°18**  
**Route de Roye**  
**60 280 CLAIROIX**

 *Gournay-sur-Aronde > ancienne astaciculture > 11/10/2017*

## Note d'information

Lors de la Commission Locale de l'Eau (CLE) du 28 juin 2018, l'ensemble des membres ont validé le projet du SAGE Oise-Aronde constitué du Plan d'Aménagement et de Gestion Durable (PAGD), du règlement et de l'atlas cartographique. Le projet de SAGE révisé a ensuite été soumis pour avis à la consultation des personnes publiques et organismes visés à l'article L.212-6 du Code de l'Environnement, du 11 juillet au 11 novembre 2018.

Le 07 décembre 2018, le Comité de Pilotage de l'étude de révision s'est réuni afin d'analyser d'un point de vue technique et juridique les 29 remarques émises. Le 13 décembre 2018, les membres de la CLE ont délibéré sur les modifications à apporter au projet de SAGE révisé.

Sur la base des documents du SAGE validés par la CLE du 28 juin 2018, les éléments modifiés sont listés dans le tableau ci-dessous.

Acteurs	ATLAS CARTOGRAPHIQUE	Références
-	Ajout de la date de mise à jour de la donnée « réseau hydrographique » de la DDT 60	P4 à 70
-	Modification la superficie du bassin versant : 789 km <sup>2</sup>	P4
-	Modification du titre et précision de la date d'arrêté modificatif de la ZRE	P6
-	Ajout de la source de données (AESN : données 2012 à 2014) et mise à jour des noms de masses d'eau (Ru de Rouanne et Ru Traxin)	P8
-	Ajout de la source de données (AESN : données 2007 à 2013)	P9, P11
-	Ajout de la source de données (Source : DREAL HDF)	P10
-	Modification du titre et précision de la date d'arrêté modificatif de la ZRE	P12
-	Ajout des captages prioritaires et sensibles	P13
MRAE	Modification du titre, mise à jour de la légende « Porter à connaissance des zones humides » et précision sur la réalisation de l'inventaire	P16
-	Mise à jour de la légende en précisant les sources de données et les références règlementaires	P17 à 23
Longueil-Sainte-Marie	Modification du titre « Porter à connaissance » et précision dans la légende	P24 à 45
-	Mise à jour de la légende « Porter à connaissance des zones humides » et précision sur la réalisation de l'inventaire	P46
-	Mise à jour de la légende en précisant les sources de données et les références règlementaires	P47 à P54
-	Précision sur les sources de données (ARNM 2007)	P55
-	Mise à jour de la légende en précisant les sources de données (Atlas des Zones Inondables)	P56 à P70

Par jugements en date des 19 et 26 décembre 2018, le Tribunal administratif de Paris a prononcé l'annulation totale du Schéma Directeur d'Aménagement et de Gestion des Eaux (SDAGE) du bassin de la Seine et des cours d'eau côtiers normands, approuvé par arrêté du préfet coordonnateur du bassin Seine-Normandie le 1<sup>er</sup> décembre 2015, pour la période 2016-2021. Dans ce cadre, des ajustements ont été apportés aux documents du SAGE révisé, approuvés lors de la Commission Locale de l'Eau (CLE) du 13 décembre 2018. La liste des modifications non substantielles est présentée dans le tableau suivant :

MODIFICATION N°	PAGE N°	PROJET DE SAGE APPROUVÉ PAR LA CLE DU 13 DECEMBRE 2018 <i>Extrait des documents du SAGE faisant référence au SDAGE Seine-Normandie 2016-2021</i>	PROPOSITION DE MODIFICATION DES DOCUMENTS DU SAGE <i>Propositions soumises à la validation technique et juridique des services de la DDT 60, de la DREAL Hauts-de-France, de l'Agence de l'Eau Seine-Normandie</i>
<b>PAGD</b>			
N°19	8	<b>Carte N°5 : État écologique des masses d'eau superficielles</b> <i>Cette carte fait référence aux causes de dérogation du bon état SDAGE 2016-2021 et à l'état écologique des eaux superficielles 2015.</i>	<b>Modification de la carte N°5, comme suit :</b> <i>Le SDAGE Seine-Normandie n'est plus mentionné. Il est remplacé par : « Causes de dérogation du bon état – État des lieux du Bassin Seine-Normandie 2015 »</i>
N°20	9	<b>Carte N°6 : État chimique des masses d'eau souterraines</b> <i>Cette carte fait référence aux causes de dérogation du bon état SDAGE 2016-2021 et à l'état chimique des eaux souterraines 2015.</i>	<b>Modification de la carte N°6, comme suit :</b> <i>Le SDAGE Seine-Normandie n'est plus mentionné. Il est remplacé par : « Causes de dérogation du bon état – État des lieux du Bassin Seine-Normandie 2015 »</i>
N°21	13	<b>Carte N°10 : Captages AEP et périmètres BAC</b>  <i>Extrait de la légende :</i> <i>Captages pour l'AEP :</i> <ul style="list-style-type: none"> <li>• <i>Captage Grenelle</i></li> <li>• <i>Captage prioritaires</i></li> <li>• <i>Captage sensibles</i></li> </ul> <i>Captage</i>	<b>Modification de la légende, comme suit :</b> <i>Captages pour l'AEP :</i> <ul style="list-style-type: none"> <li>• <i>Captage Prioritaire Grenelle</i></li> <li>• <i>Captage Prioritaire Conférence Environnementale</i></li> <li>• <i>Captage Sensible</i></li> <li>• <i>Captage non classé comme sensible ou prioritaire</i></li> </ul> <b>Ajout d'un encadré précisant :</b> <i>Les captages sont dits « sensibles à la pollution diffuse » lorsque le seuil de risque est dépassé (correspondant à 75 % de la norme pour l'alimentation en eau potable pour les pesticides et à 40 mg/l pour les nitrates).</i>
N°22	24 à 45	<b>Carte N°15 : Porter à connaissance des Zones humides</b> <i>La légende fait référence aux Zones à Dominante Humide du SDAGE Seine-Normandie)</i>	<b>Modification de la légende, comme suit :</b> <i>Zone à Dominante Humide du Bassin Seine-Normandie (Étude – Avril 2006)</i>

Les documents modifiés, auxquels a été annexée la note d'analyse des conséquences de l'annulation du SDAGE Seine-Normandie 2016-2021, ont été soumis à la participation du public par voie électronique du 17 juin au 19 juillet 2019. Au total, 1 personne a transmis son avis :

<b>PUBLIC</b> ( <i>1 avis reçu</i> )	<b>DATE D'AVIS</b>	<b>AVIS</b>
M. STANISLAS BARTHELEMY	19/07/2019	<i>Remise en cause de la modélisation de la nappe de la Craie (HYDRATEC, 2012) et de la définition du VMPO</i>

Cette observation n'entraîne pas de modification des documents du SAGE Oise-Aronde révisé. Une étude sera menée en 2020-2021, permettant de définir les modalités d'évolution du modèle (périmètre, recalage, intégration d'une recharge plus tardive, etc.).



## SOMMAIRE

<b>Carte n°1 :</b>	Périmètre du SAGE Oise-Aronde	Page 5
<b>Carte n°2 :</b>	Établissements Publics de Coopération Intercommunale à Fiscalité Propre	Page 6
<b>Carte n°3 :</b>	Zone de Répartition des Eaux (ZRE) de la nappe de la Craie dans le bassin de l’Aronde	Page 7
<b>Carte n°4 :</b>	Occupation du sol – Zoom sur le bassin de l’Aronde	Page 8
<b>Carte n°5 :</b>	État écologique des masses d’eau superficielles	Page 9
<b>Carte n°6 :</b>	État chimique des masses d’eau souterraines	Page 10
<b>Carte n°7 :</b>	État quantitatif des masses d’eau superficielles	Page 11
<b>Carte n°8 :</b>	État quantitatif des masses d’eau souterraines	Page 12
<b>Carte n°9 :</b>	Zone de Répartition des Eaux (ZRE) de la nappe de la Craie dans le bassin de l’Aronde et prélèvements 2015	Page 13
<b>Carte n°10 :</b>	Captages d’Alimentation en Eau Potable (AEP) et périmètres des Bassins d’Alimentation des Captages (BAC)	Page 14
<b>Carte n°11 :</b>	Assainissement collectif et non collectif	Page 15
<b>Carte n°12 :</b>	Activités industrielles et artisanales	Page 16
<b>Carte n°13 :</b>	Enveloppe des zones à enjeu environnemental potentielles	Page 17
<b>Cartes n°14a à 14g :</b>	Classements des cours d’eau et ouvrages hydrauliques	Pages 18 à 24
<b>Cartes n°15a à 15v :</b>	Porter à connaissance des Zones Humides	Pages 25 à 46
<b>Carte n°16 :</b>	Marais de Sacy	Page 47
<b>Cartes n°17a à 17g :</b>	Plans d’eau	Pages 48 à 54
<b>Carte n°18 :</b>	Frayères et zones de croissance ou d’alimentation de la faune piscicole	Page 55
<b>Carte n°19 :</b>	Aléa coulées de boue	Page 56
<b>Carte n°20 :</b>	Risques d’inondation par débordement de cours d’eau	Page 57
<b>Cartes n°21a à 21n :</b>	Zones inondables	Pages 58 à 71



Carte n°1

Périmètre du SAGE Oise-Aronde

EDL / DIAGNOSTIC

PAGD

REGLEMENT



Chiffres Clés :

- ❖ 92 communes
- ❖ 146 403 habitants
- ❖ 789 km<sup>2</sup>

Légende

- Périmètre du SAGE Oise-Aronde (Arrêté préfectoral du 15 mars 2018)
- Communes
- Unité hydrographique
- Réseau hydrographique (DDT 60 : janvier 2018)



Réalisation : SUEZ Consulting 2018

Sources : DDT 60

Carte n°2

Établissements Publics de Coopération Intercommunale à Fiscalité Propre

EDL / DIAGNOSTIC

PAGD

REGLEMENT



**Gouvernance :**  
9 Établissements Publics de  
Coopération Intercommunale à  
Fiscalité Propre

**Légende**

▭ Périmètre du SAGE Oise-Aronde (Arrêté préfectoral du 15 mars 2018)

— Réseau hydrographique (DDT 60 : janvier 2018)

**EPCI-FP sur le territoire du SAGE**

- ▭ Agglomération de la région de Compiègne et de la Basse Automne
- ▭ Communauté de communes des Lisières de l'Oise
- ▭ Communauté de communes du Liancourtois Vallée Dorée
- ▭ Communauté de communes du Plateau Picard
- ▭ Communauté de communes du Pays d'Oise et d'Halatte
- ▭ Communauté de communes Senlis Sud Oise
- ▭ Communauté de communes du Pays de Valois
- ▭ Communauté de communes du Pays des Sources
- ▭ Communauté de communes de la Plaine d'Estrées



Réalisation : SUEZ Consulting 2018 Sources : DDT 60, BD GEOFLA



Carte n°3

Zone de Répartition des Eaux (ZRE) de la nappe de la Craie dans le bassin de l'Aronde

EDL / DIAGNOSTIC

PAGD

REGLEMENT



**Légende**

- Périmètre du SAGE Oise-Aronde (Arrêté préfectoral du 15 mars 2018)
- Communes
- Zone de Répartition des Eaux (ZRE) (Arrêté préfectoral du 25 mai 2018)
- Réseau hydrographique (DDT 60 : janvier 2018)



Réalisation : SUEZ Consulting 2018

Sources : DDT 60



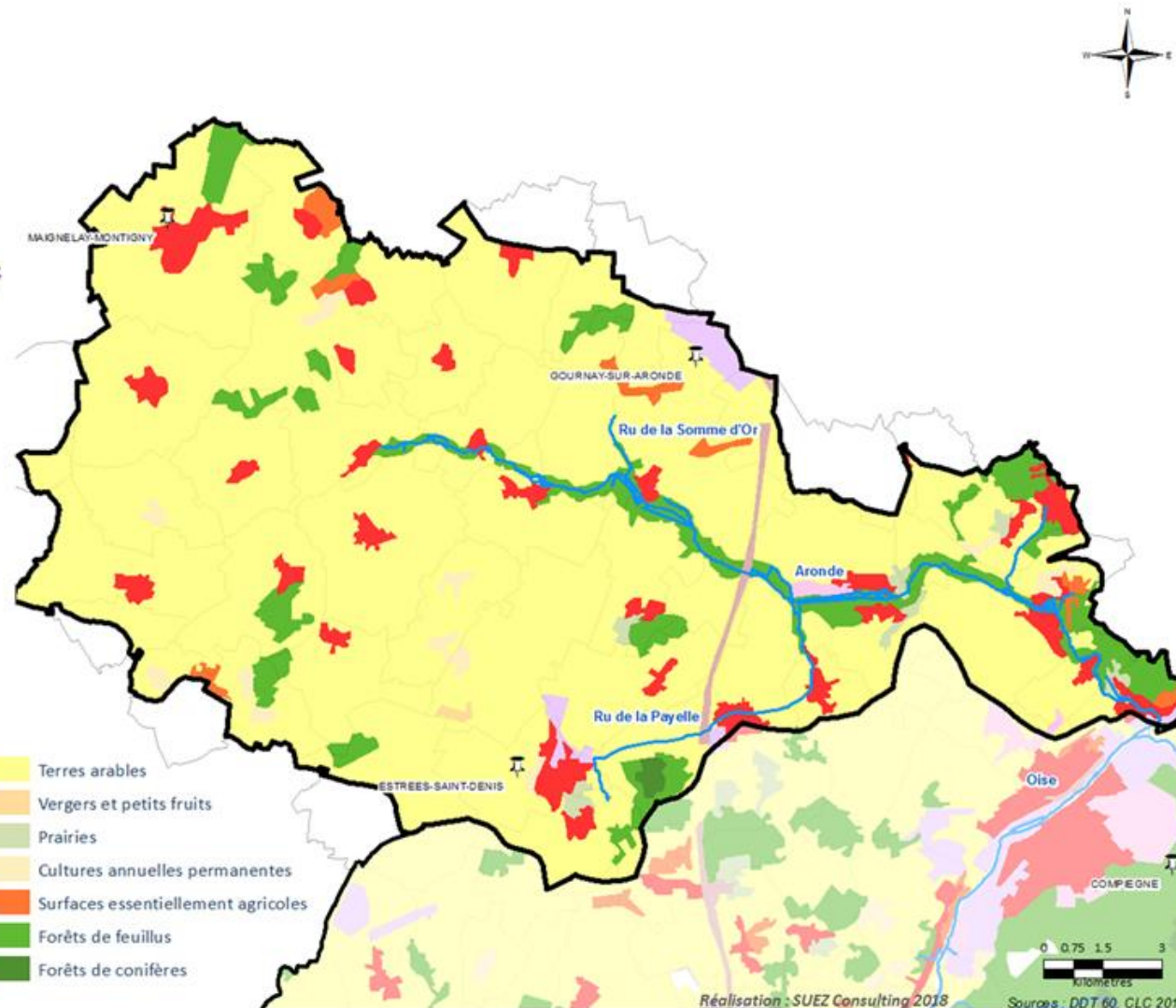
Carte n°4

Occupation du sol - Zoom sur le bassin de l'Aronde

EDL / DIAGNOSTIC

PAGD

REGLEMENT




Légende

- Périmètre du SAGE Oise-Aronde (Arrêté préfectoral du 15 mars 2018)
- Réseau hydrographique (DDT 60 : janv. 2018)
- Occupation des sols - 2012**
- Tissu urbain
- Zones industrielles et commerciales
- Réseaux routiers et ferroviaires
- Equipements sportifs et de loisirs

- Terres arables
- Vergers et petits fruits
- Prairies
- Cultures annuelles permanentes
- Surfaces essentiellement agricoles
- Forêts de feuillus
- Forêts de conifères

Réalisation : SUEZ Consulting 2018

Source : DDT 60, CLC 2012



Carte n°5

État écologique des masses d'eau superficielles

EDL / DIAGNOSTIC

PAGD

REGLEMENT



Causes de dérogation du bon état  
– État des lieux du Bassin Seine-  
Normandie 2015

	Hydrobio.	Pesticides	Nutriments	Oxygène	Métaux
Aronde	X	X			
Somme d'Or	X	X			
Payelle		X	X		
Planchettes			X	X	
Goderu	X				X
Rouanne	X	X			
Frette	X				
Traxin				X	
Berne			X		
Rhóny	X				
Macquart					X

Légende

Périmètre du SAGE Oise-Aronde (Arrêté préfectoral du 15 mars 2018)

Communes

Réseau hydrographique (DDT 60 : janvier 2018)

Réseau de suivi qualité

Stations locales SMOA (2011/2015)

Stations RCS ou RCO ou ACQ

État écologique des masses d'eau 2015

(AESN: données 2012 à 2014)

Bon Potentiel

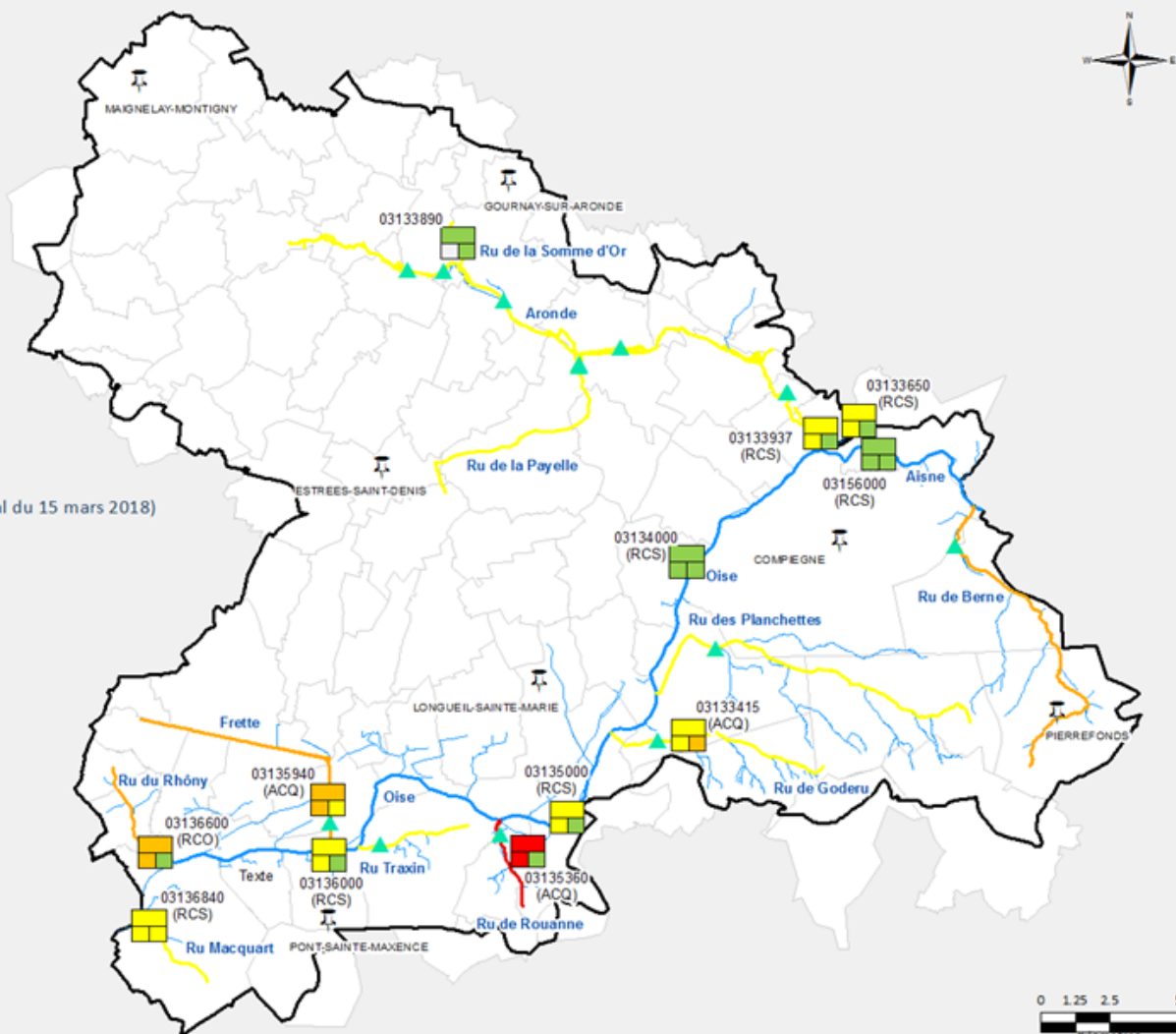
Moyen

Médiocre

Mauvais

Qualité écologique

Biologique Physico-chimique



Réalisation : SUEZ Consulting 2018

Sources : AESN, DDT 60, SMOA

Carte n°6

État chimique des masses d'eau souterraines

EDL / DIAGNOSTIC

PAGD

REGLEMENT



**Causes de dérogation du bon état  
– État des lieux du Bassin Seine-  
Normandie 2015**

Pesticides (atrazine, désisopropyl déséthyl,  
Phosphate de tributyle, bentazone)

**Légende**

▭ Périmètre du SAGE Oise-Aronde (Arrêté préfectoral du 15 mars 2018)

▭ Communes

— Réseau hydrographique (DDT60 : janvier 2018)

**État chimique des masses d'eau souterraines 2015**

(AESN: données 2007 à 2013)

▨ Alluvions de l'Oise - Bon état

▨ Craie picarde - Bon état

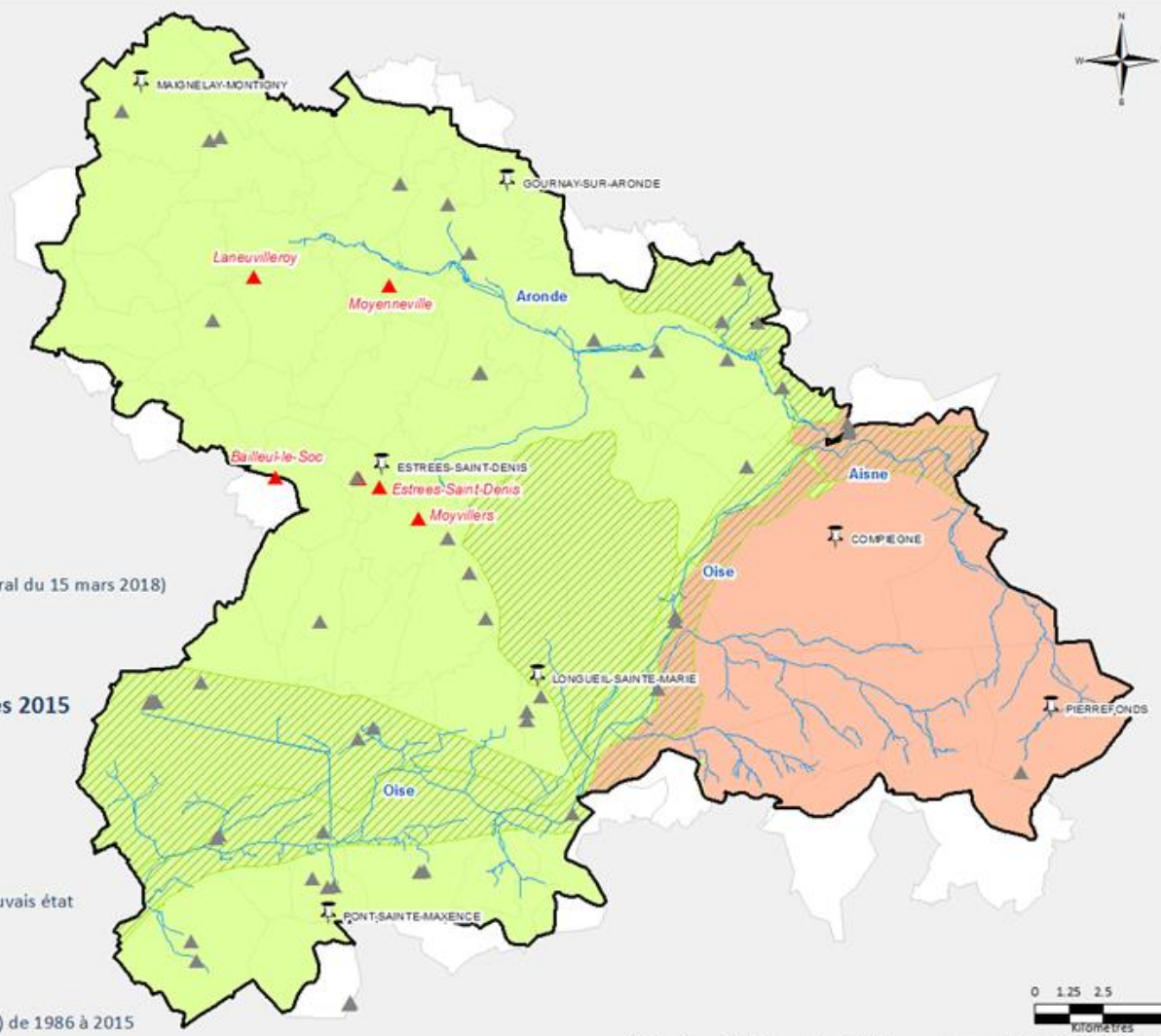
▨ Éocène du Valois - Bon état

▨ Lutétien - Yprésien du Soissonnais-Laonnais- Mauvais état

**Réseau de suivi qualité**

▲ Qualitomètre

▲ Dépassement régulier du seuil Nitrates (<50mg/l) de 1986 à 2015



Réalisation : SUEZ Consulting 2018

Sources : ADES, ARS, DDT60, SMOA



Carte n°7

État quantitatif des masses d'eau superficielles

EDL / DIAGNOSTIC

PAGD

REGLEMENT



Légende

- Périmètre du SAGE Oise-Aronde (Arrêté préfectoral du 15 mars 2018)
- Communes
- Réseau hydrographique (DDT 60 : janvier 2018)

État quantitatif des masses d'eau 2015

Issu de l'état des lieux / diagnostic

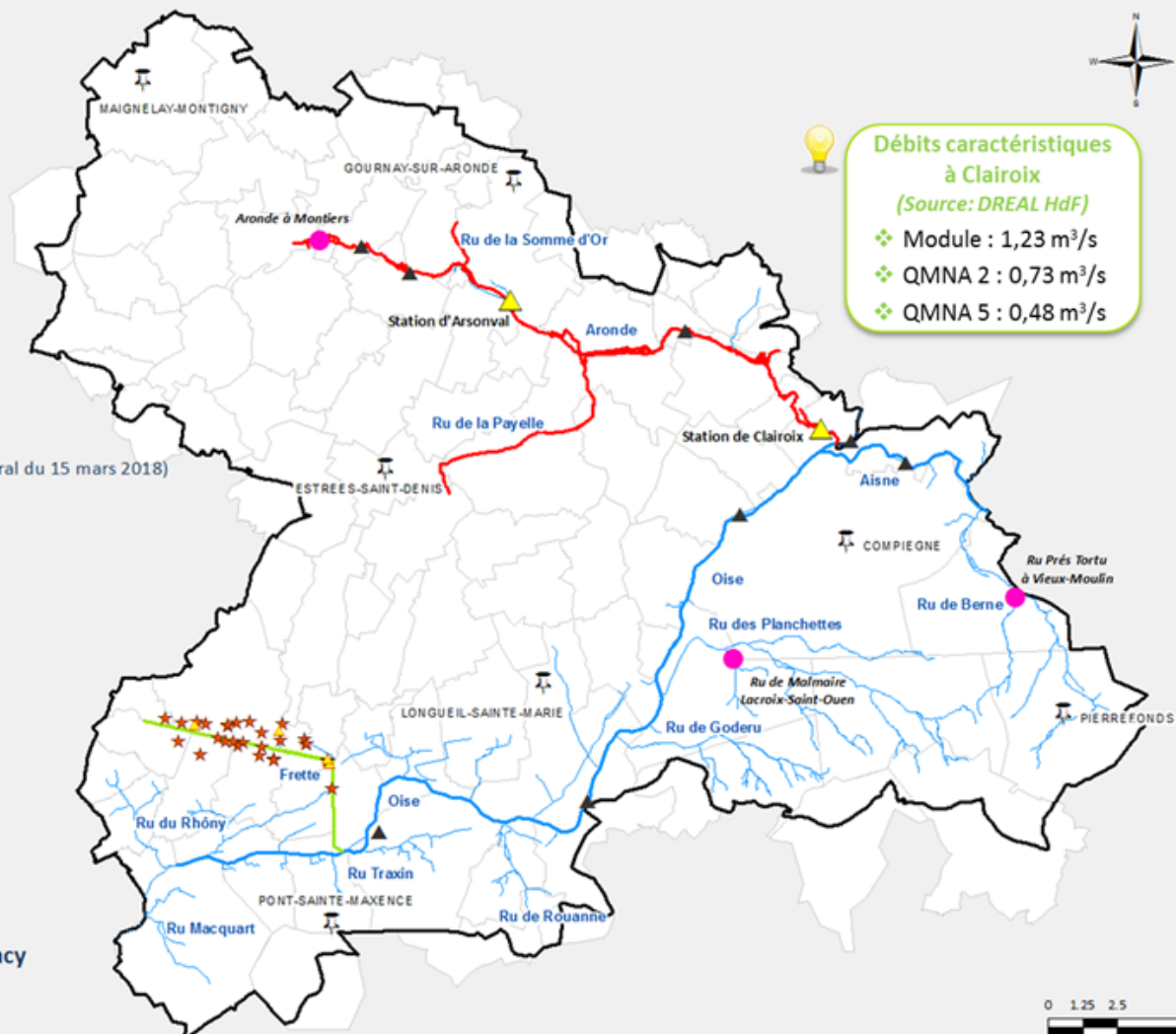
- Bon état quantitatif
- État quantitatif problématique
- Données en cours d'acquisition

Réseau de suivi quantitatif

- Station hydrographique active
- Station hydrographique inactive
- Station ONDE

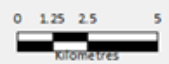
Réseau de suivi quantitatif des Marais de Sacy

- Stations débitmétriques
- Échelles limnimétriques



**Débits caractéristiques à Clairoux**  
(Source: DREAL HdF)

- ❖ Module : 1,23 m<sup>3</sup>/s
- ❖ QMNA 2 : 0,73 m<sup>3</sup>/s
- ❖ QMNA 5 : 0,48 m<sup>3</sup>/s



Réalisation : SUEZ Consulting 2018 Sources : DREAL, AFB, DDT 60, SMMS

Carte n°8

État quantitatif des masses d'eau souterraines

EDL / DIAGNOSTIC

PAGD

REGLEMENT



10 piézomètres :

- ❖ 6 sur la nappe de la Craie
- ❖ 4 sur la nappe des alluvions de l'Oise (ARC)

Légende

- Périmètre du SAGE Oise-Aronde (Arrêté préfectoral du 15 mars 2018)
- Communes
- Réseau hydrographique (DDT 60 : janvier 2018)

- Alluvions de l'Oise - Bon état
- Éocène du Valois - Bon état

État quantitatif des masses d'eau souterraines 2015  
(AESN: données 2007 à 2013)

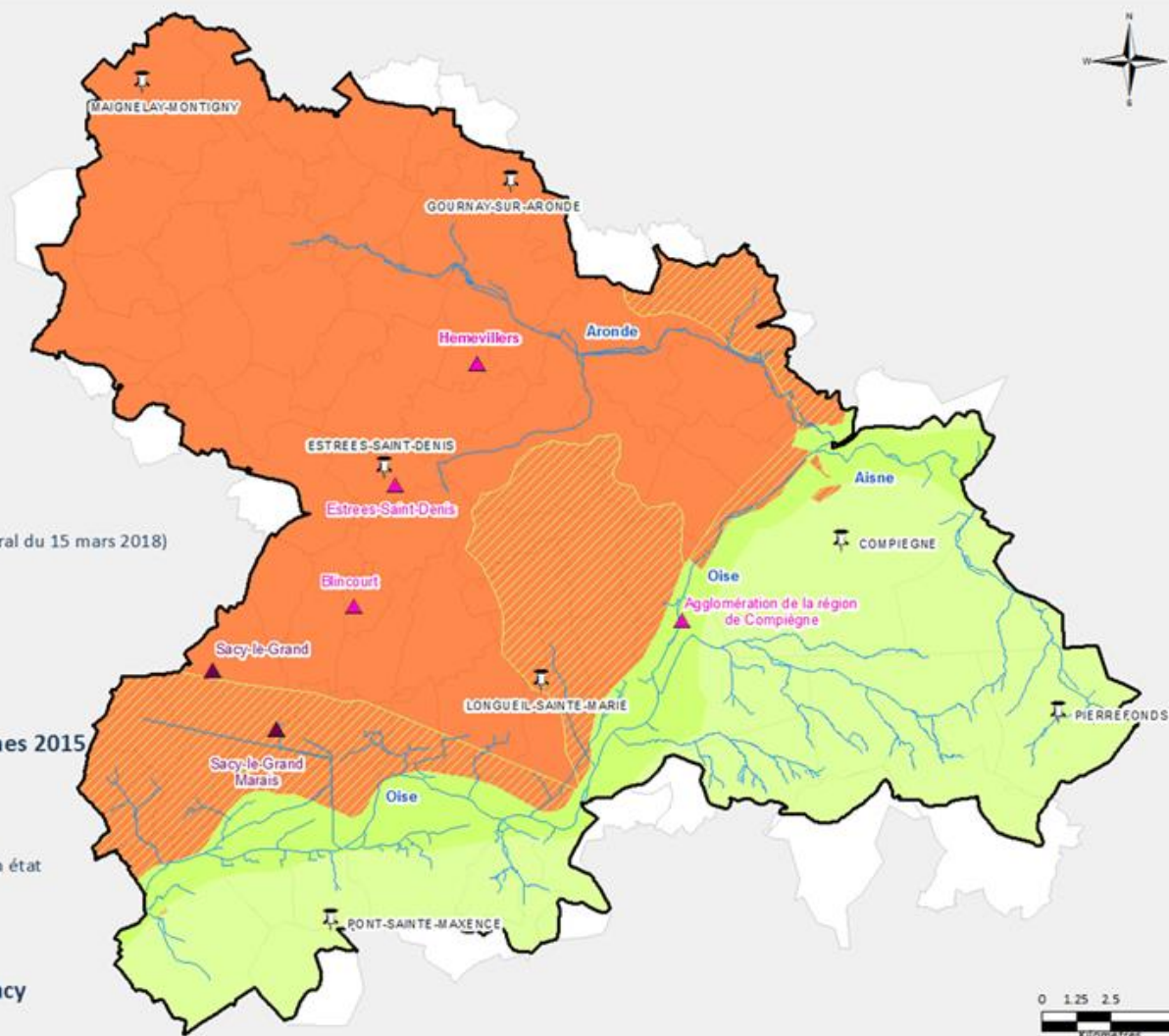
- Craie picarde - État médiocre
- Lutétien - Yprésien du Soissonnais-Laonnais - Bon état

Réseau de suivi quantitatif

- Piézomètres

Réseau de suivi quantitatif des Marais de Sacy

- Piézomètres



Réalisation : SUEZ Consulting 2018

Sources : ADES, ARC, DDT 60

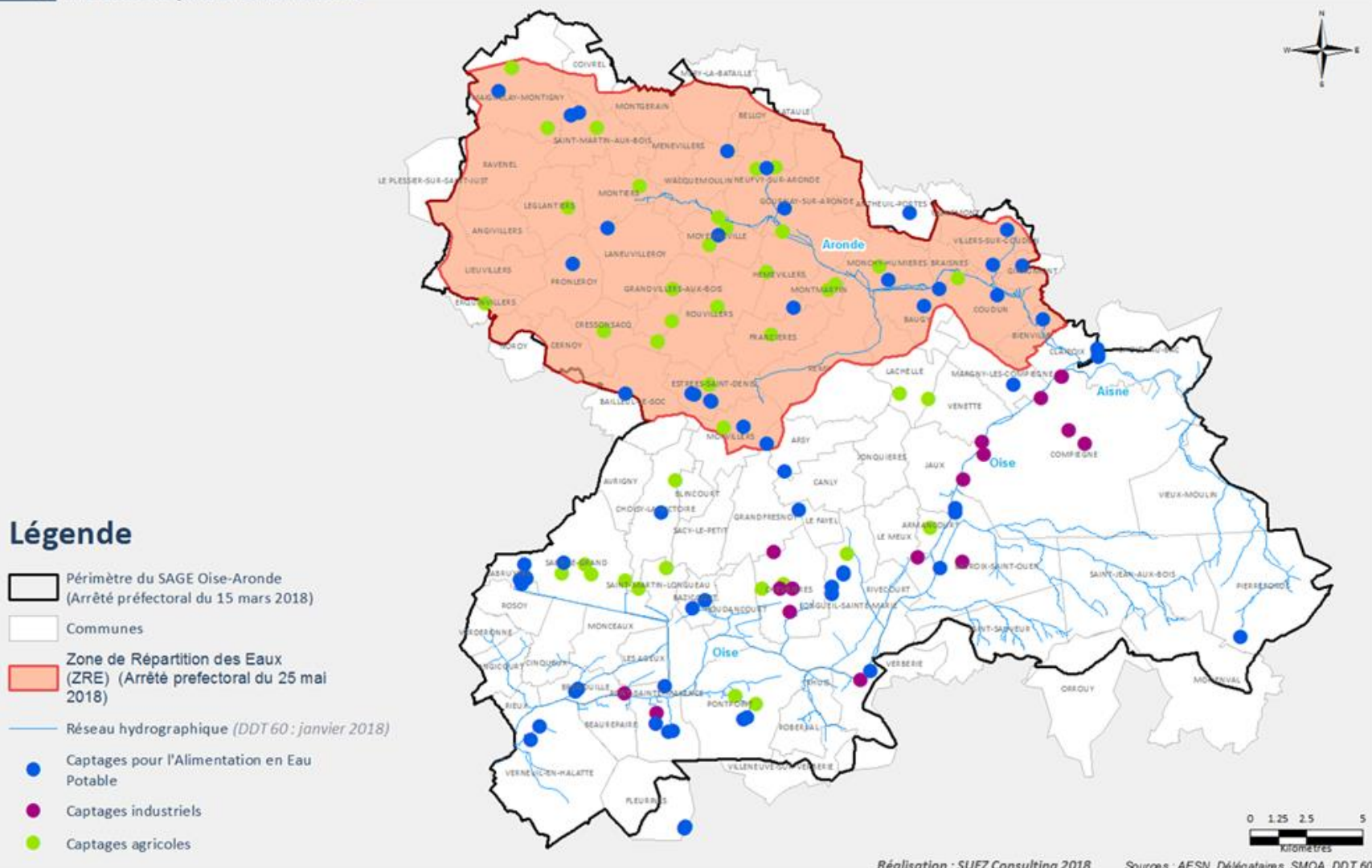
**Carte n°9**

**Zone de Répartition des Eaux (ZRE) de la nappe de la Craie dans le bassin de l'Aronde et prélèvements 2015**

EDL / DIAGNOSTIC

PAGD

REGLEMENT



Réalisation : SUEZ Consulting 2018

Sources : AESN, Délégués, SMOA, DDT 60



Carte n°10

Captages AEP et périmètres BAC

EDL / DIAGNOSTIC

PAGD

REGLEMENT



**Captage Sensible :**

Les captages sont dits « sensibles à la pollution diffuse » lorsque le seuil de risque est dépassé (correspondant à 75 % de la norme pour l'alimentation en eau potable pour les pesticides et à 40 mg/l pour les nitrates)

**Légende**

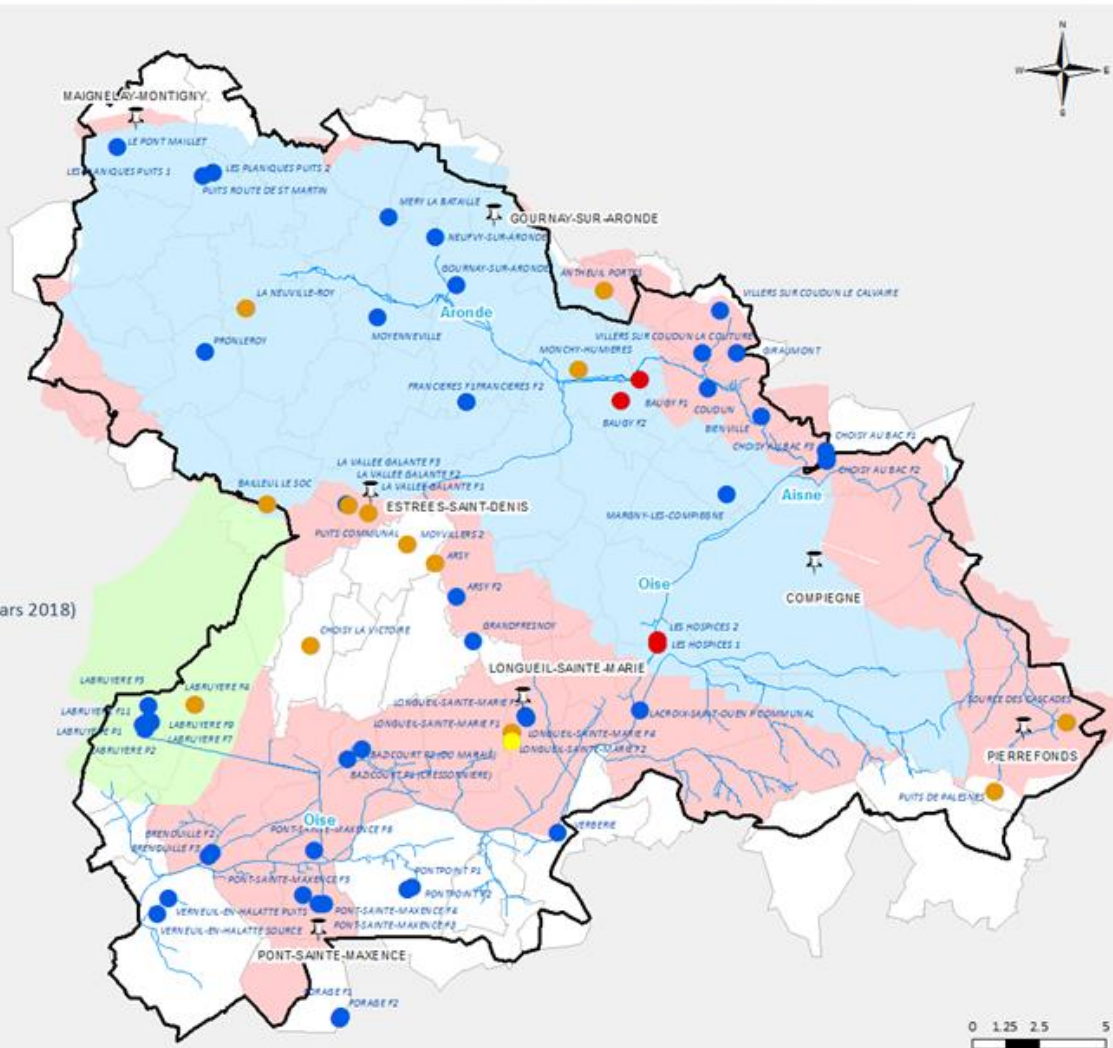
- Périmètre du SAGE Oise-Aronde (Arrêté préfectoral du 15 mars 2018)
- Réseau hydrographique (DDT 60 : janvier 2018)
- Communes

**Captages pour l'Alimentation en Eau Potable**

- Captage Prioritaire Grenelle
- Captage Prioritaire Conférence Environnementale
- Captage Sensible
- Captage non classé comme sensible ou prioritaire

**Périmètres des Bassins d'Alimentation de Captages**

- BAC Labruyère / Sacy-le-Grand
- BAC Baugy-Hospice
- AuxiPROD



Réalisation : SUEZ Consulting 2018 Sources : AESN, Délégués, SMOA, DDT 60

Carte n°11

Assainissement collectif et non collectif

EDL / DIAGNOSTIC

PAGD

REGLEMENT

**Légende**

- Périmètre du SAGE Oise-Aronde (Arrêté préfectoral du 15 mars 2018)
- Communes
- Réseau hydrographique (DDT 60 : janvier 2018)
- État écologique des masses d'eau 2015**  
(AESN: données 2012 à 2014)
- Bon Potentiel
- Moyen
- Médiocre
- Mauvais

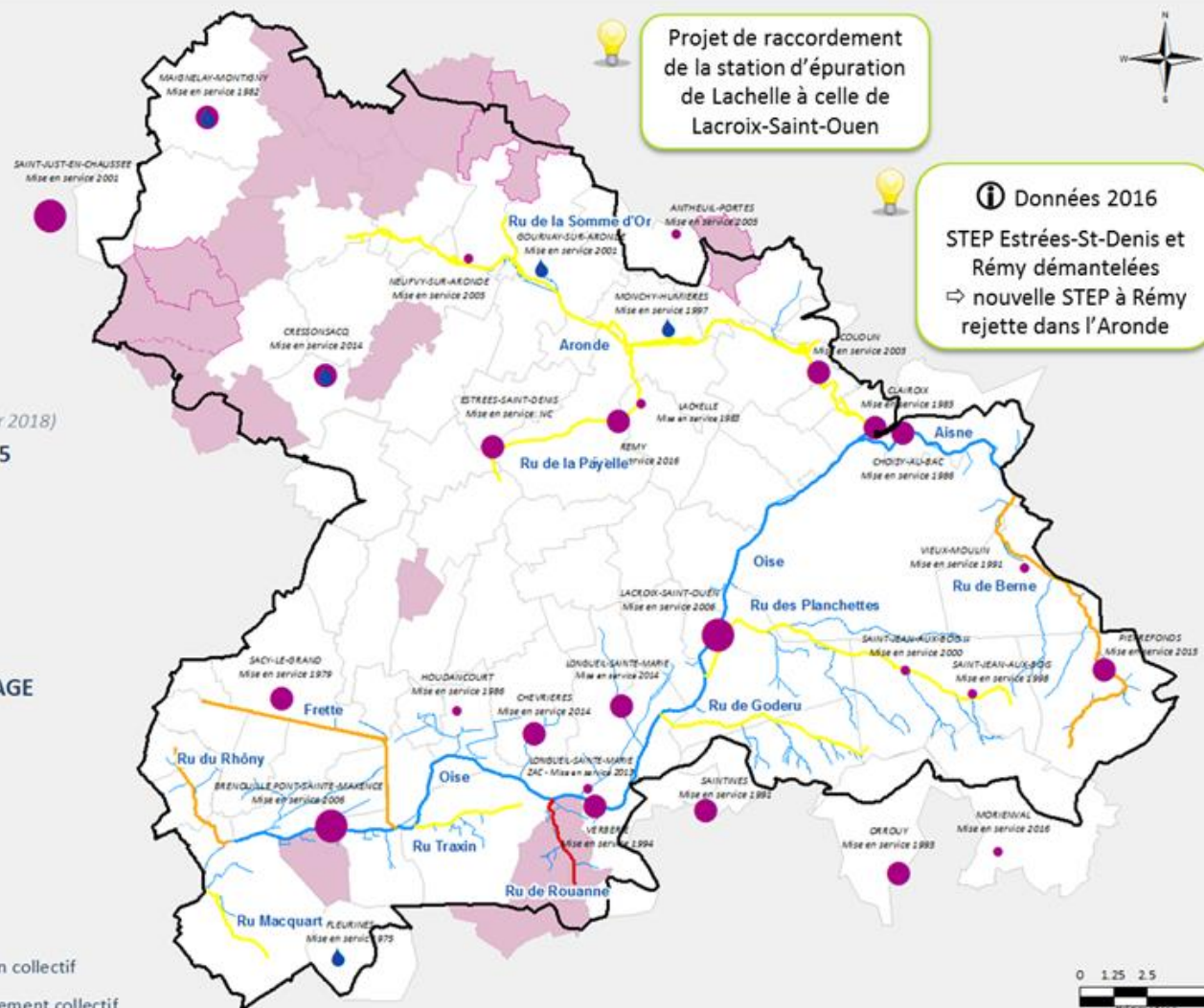
**Assainissement sur le périmètre du SAGE**

**Stations d'épuration - Capacité nominale**

- Inférieure à 2 000 EH
- Entre 2 000 EH et 10 000 EH
- Supérieure à 10 000 EH
- Infiltration

**Zonage d'assainissement**

- Communes zonées en assainissement non collectif
- Communes en conversion vers l'assainissement collectif



Projet de raccordement de la station d'épuration de Lachelle à celle de Lacroix-Saint-Ouen

Données 2016  
STEP Estrées-St-Denis et Rémy démantelées  
⇒ nouvelle STEP à Rémy rejetée dans l'Aronde



Réalisation : SUEZ Consulting 2018 Sources : MEDDE, AESN, DDT 60



Carte n°12



Activités industrielles et artisanales

EDL / DIAGNOSTIC

PAGD

REGLEMENT



Activités redevables à l'AESN

- ❖ 23 rejets directs non domestiques
- ❖ 16 sites raccordés au réseau d'assainissement public

Légende

- Périmètre du SAGE Oise-Aronde (Arrêté préfectoral du 15 mars 2018)
- Communes
- Réseau hydrographique (DDT60 : janvier 2018)

État chimique des masses d'eau souterraines 2015

(Données 2007 à 2013)

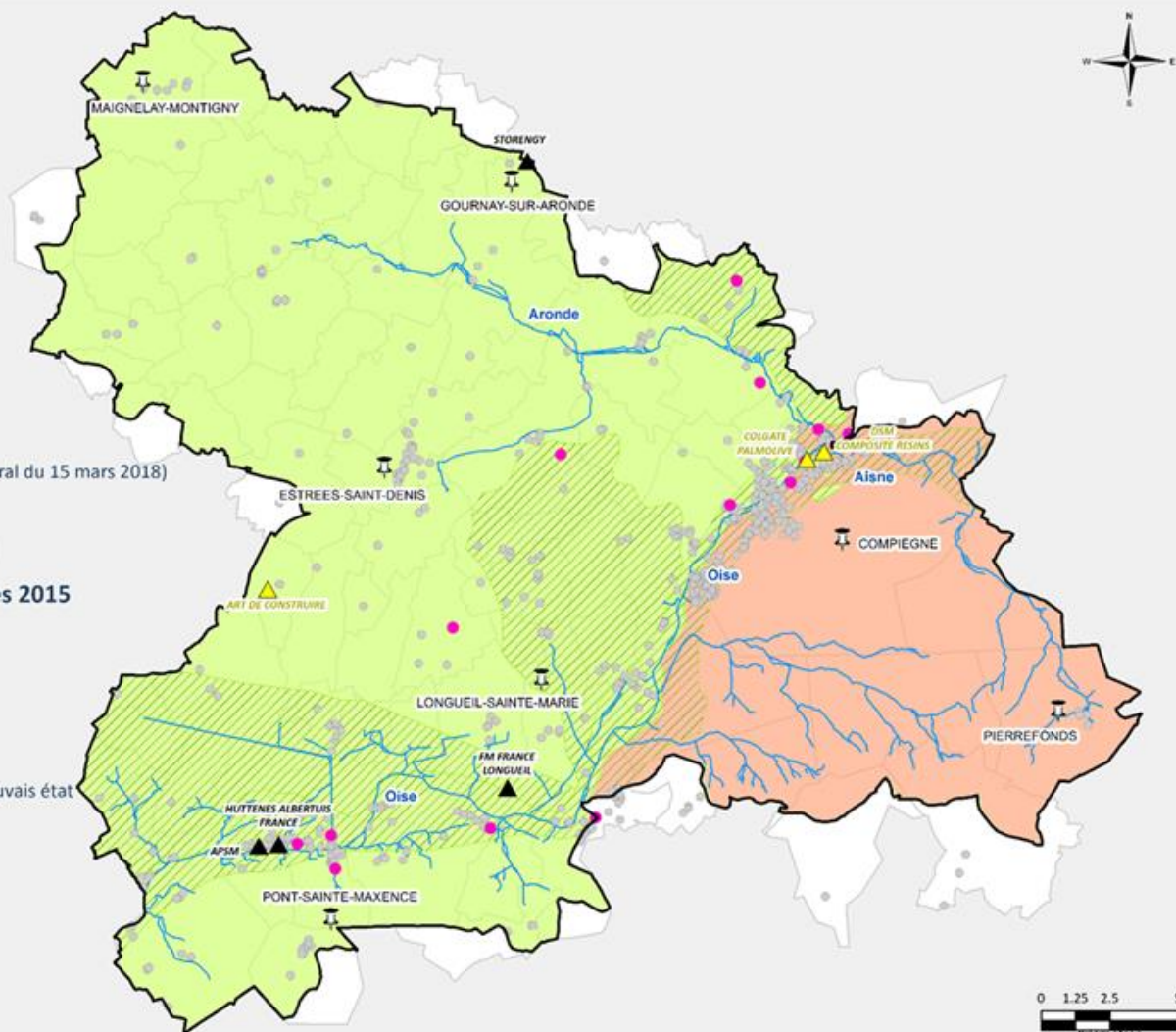
- Alluvions de l'Oise - Bon état
- Craie picarde - Bon état
- Éocène du Valois - Bon état
- Lutétien - Yprésien du Soissonnais-Laonnois- Mauvais état

Sites industriels

- Sites BASOL
- Sites BASIAS

ICPE classées SEVESO

- Seveso - Seuil Bas
- Seveso - Seuil Haut



Réalisation : SUEZ Consulting 2018

Sources : BRGM, DREAL, DDT 60



Carte n°13

Enveloppe des zones à enjeu environnemental potentielles

EDL / DIAGNOSTIC

PAGD

REGLEMENT



**Les zones humides**

- ❖ Inventaire basé sur les critères de définition et de délimitation des zones humides (Arrêté de juin 2008, consolidé en 2009)
- ❖ Délimitation des zones humides à l'échelle du périmètre du SAGE (arrêté de 2001), validée par la CLE du 4 octobre 2013

**Légende**

- ▭ Périmètre du SAGE Oise-Aronde (Arrêté préfectoral du 15 mars 2018)
- ▭ Communes
- Réseau hydrographique (DDT 60 : janvier 2018)

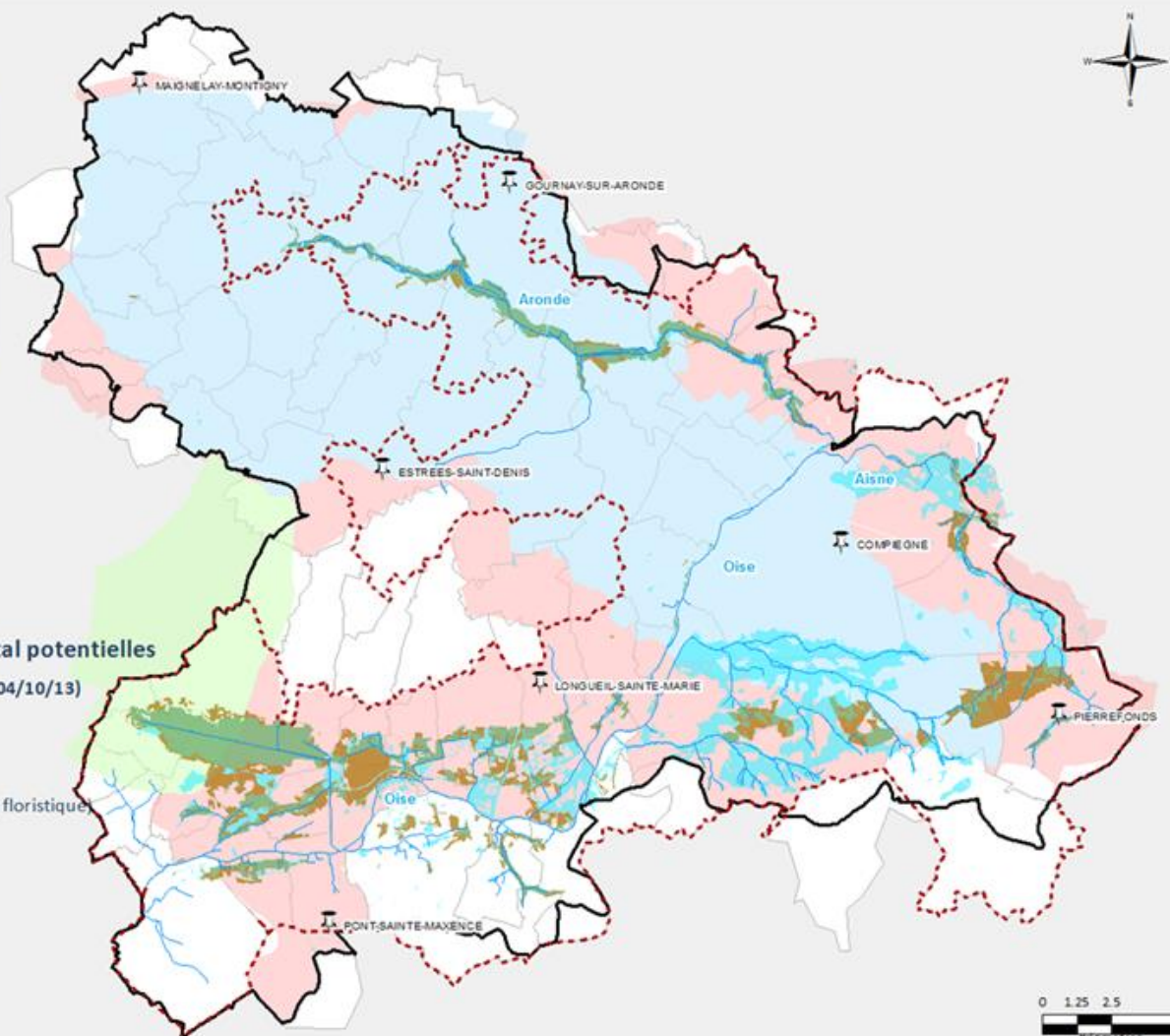
**Enveloppe des zones à enjeu environnemental potentielles**

**Porter à connaissance des Zones humides (inventaire du 04/10/13)**

- Avérée
- Potentielle (nécessite analyse de sol)
- Potentielle (nécessite analyse de sol ou inventaire floristique)

**Périmètres des Bassins d'Alimentation de Captages**

- BAC Labruyère / Sacy-le-Grand
- BAC Baugy-Hospice
- AuxiPROD
- ▭ Abords de cours d'eau



Réalisation : SUEZ Consulting 2018

Sources : SMOA, DDT 60

### Carte n°14 a

#### Classement des cours d'eau et ouvrages hydrauliques

EDL / DIAGNOSTIC

PAGD

REGLEMENT



### Légende

- Périmètre du SAGE Oise-Aronde (Arrêté préfectoral du 15 mars 2018)
- Communes

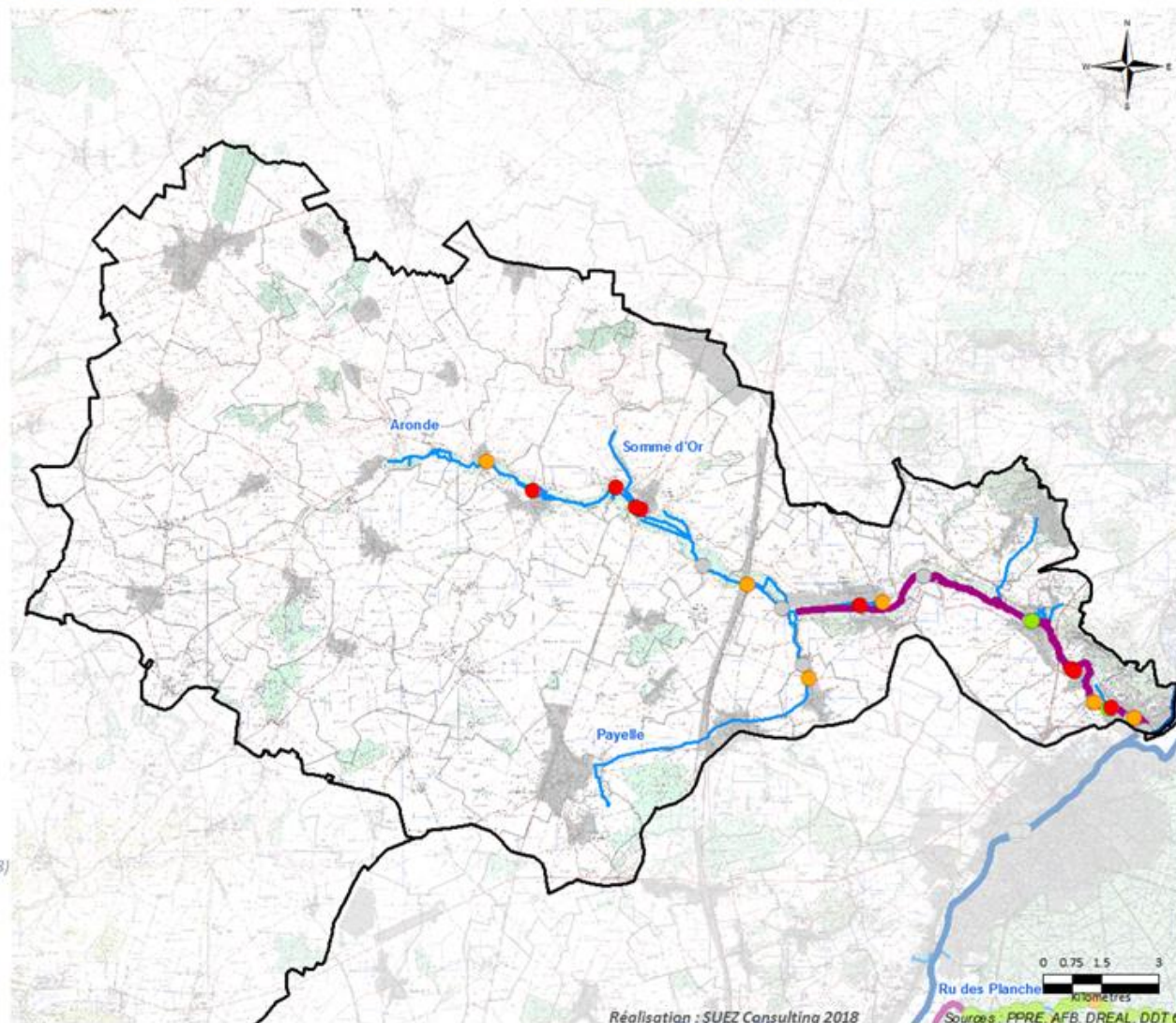
### Obstacles à l'écoulement

- Franchissable
- Infranchissable ponctuellement
- Infranchissable
- Franchissabilité non connue

### Réseau hydrographique (DDT 60 : janvier 2018)

(Arrêtés de classement des cours d'eau du 4 déc. 2012)

- Non Classé
- Classement Liste 1 (art. L.214-17 Code Env.)
- Classement Liste 2 (art. L.214-17 Code Env.)



Réalisation : SUEZ Consulting 2018

Ru des Planches  
Sources : PPRE, AFB, DREAL, DDT 60



Carte n°14 b

Classement des cours d'eau et ouvrages hydrauliques

EDL / DIAGNOSTIC

PAGD

REGLEMENT



Légende

- Périmètre du SAGE Oise-Aronde (Arrêté préfectoral du 15 mars 2018)
- Communes

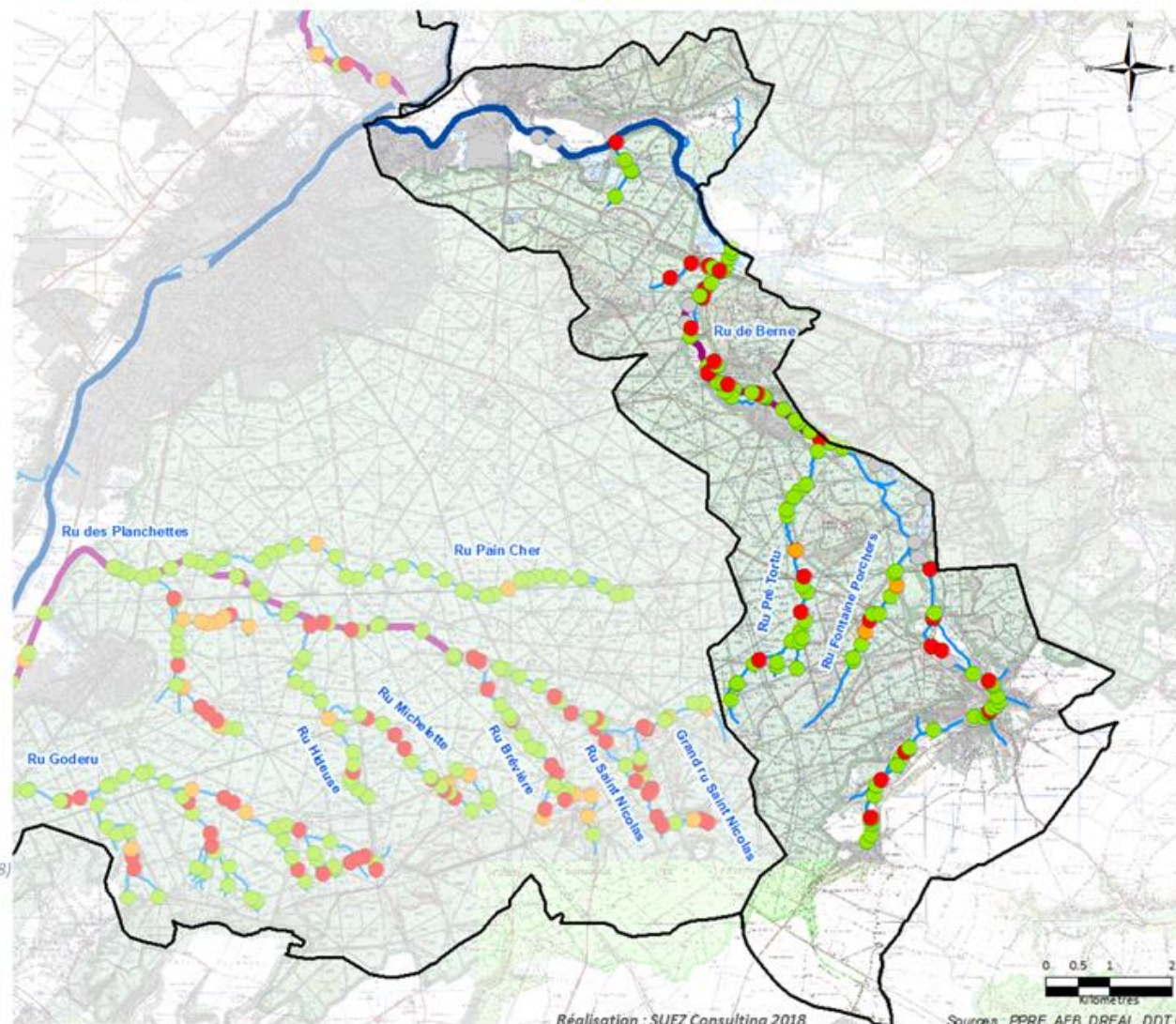
Obstacles à l'écoulement

- Franchissable
- Infranchissable ponctuellement
- Infranchissable
- Franchissabilité non connue

Réseau hydrographique (DDT 60 : janvier 2018)

(Arrêtés de classement des cours d'eau du 4 déc. 2012)

- Non Classé
- Classement Liste 1 (art. L.214-17 Code Env.)
- Classement Liste 2 (art. L.214-17 Code Env.)



Réalisation : SUEZ Consulting 2018

Sources : PPRE, AFB, DREAL, DDT 60



Carte n°14 c

Classement des cours d'eau et ouvrages hydrauliques

EDL / DIAGNOSTIC

PAGD

REGLEMENT



Légende

- Périmètre du SAGE Oise-Aronde (Arrêté préfectoral du 15 mars 2018)
- Communes

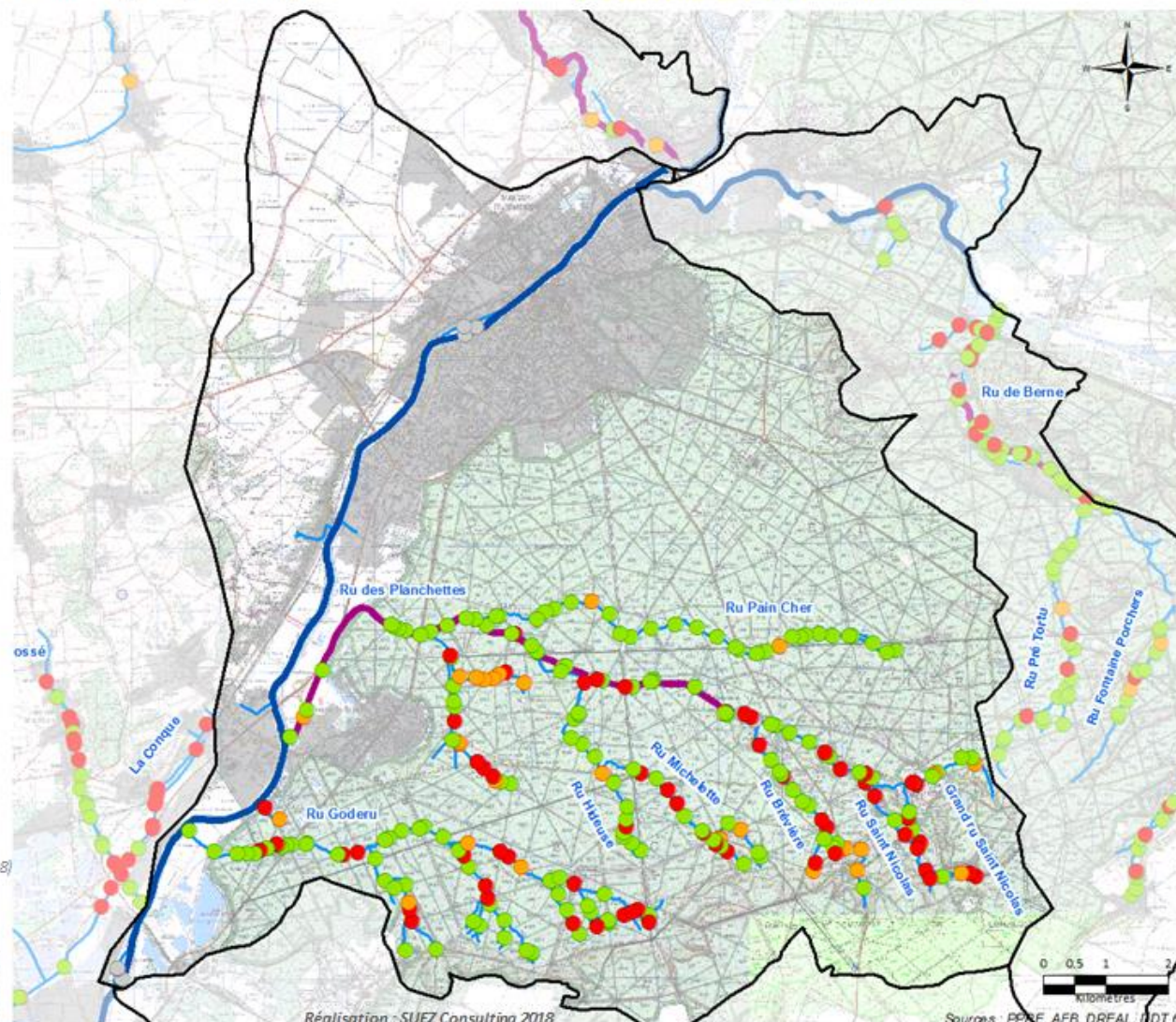
Obstacles à l'écoulement

- Franchissable
- Infranchissable ponctuellement
- Infranchissable
- Franchissabilité non connue

Réseau hydrographique (DDT 60 : janvier 2018)

(Arrêtés de classement des cours d'eau du 4 déc. 2012)

- Non Classé
- Classement Liste 1 (art. L.214-17 Code Env.)
- Classement Liste 2 (art. L.214-17 Code Env.)



Réalisation : SUEZ Consulting 2018

Sources : PPNE, AFB, DREAL, DDT 60



Carte n°14 d

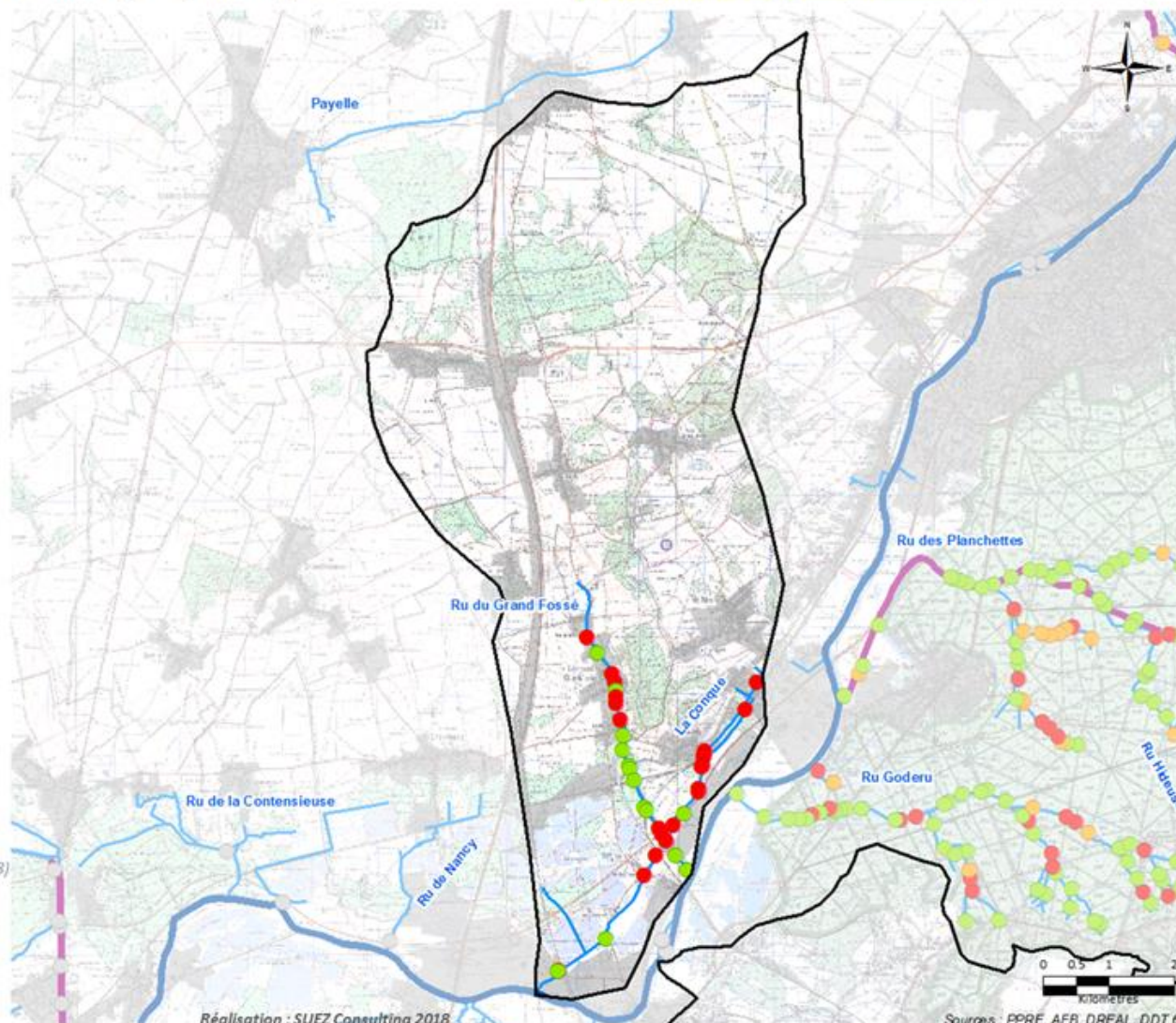


Classement des cours d'eau et ouvrages hydrauliques

EDL / DIAGNOSTIC

PAGD

REGLEMENT



Légende

- Périmètre du SAGE Oise-Aronde (Arrêté préfectoral du 15 mars 2018)
- Communes

Obstacles à l'écoulement

- Franchissable
- Infranchissable ponctuellement
- Infranchissable
- Franchissabilité non connue

Réseau hydrographique (DDT 60 : janvier 2018)

(Arrêtés de classement des cours d'eau du 4 déc. 2012)

- Non Classé
- Classement Liste 1 (art. L.214-17 Code Env.)
- Classement Liste 2 (art. L.214-17 Code Env.)

Réalisation : SUEZ Consulting 2018

Sources : PPRE, AFB, DREAL, DDT 60



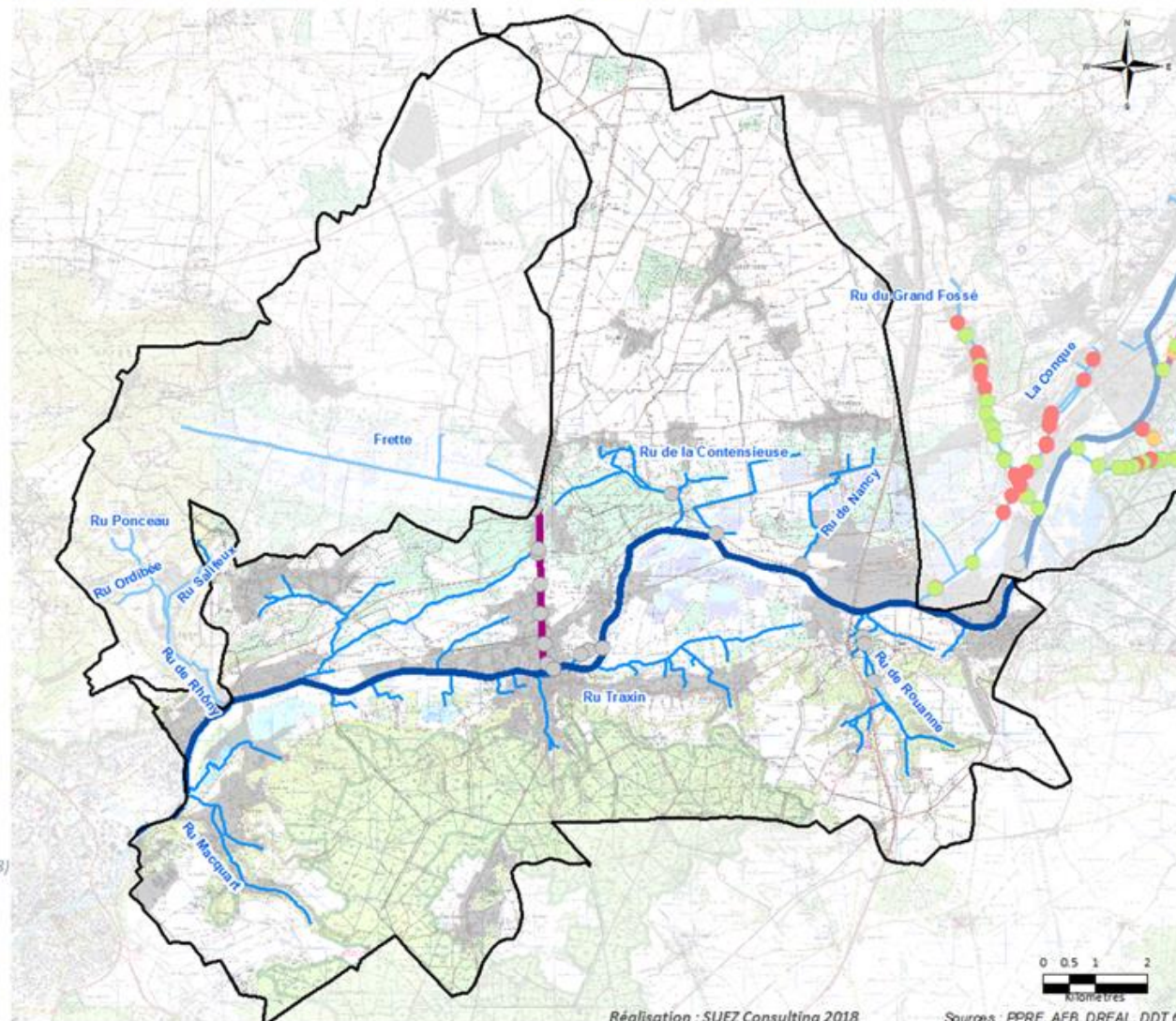
Carte n°14 e

Classement des cours d'eau et ouvrages hydrauliques

EDL / DIAGNOSTIC

PAGD

REGLEMENT



Légende

- Périmètre du SAGE Oise-Aronde (Arrêté préfectoral du 15 mars 2018)
- Communes

Obstacles à l'écoulement

- Franchissable
- Infranchissable ponctuellement
- Infranchissable
- Franchissabilité non connue

Réseau hydrographique (DDT 60 : janvier 2018)

(Arrêtés de classement des cours d'eau du 4 déc. 2012)

- Non Classé
- Classement Liste 1 (art. L.214-17 Code Env.)
- Classement Liste 2 (art. L.214-17 Code Env.)

Réalisation : SUEZ Consulting 2018

Sources : PPRE, AFB, DREAL, DDT 60



## Carte n°14 f

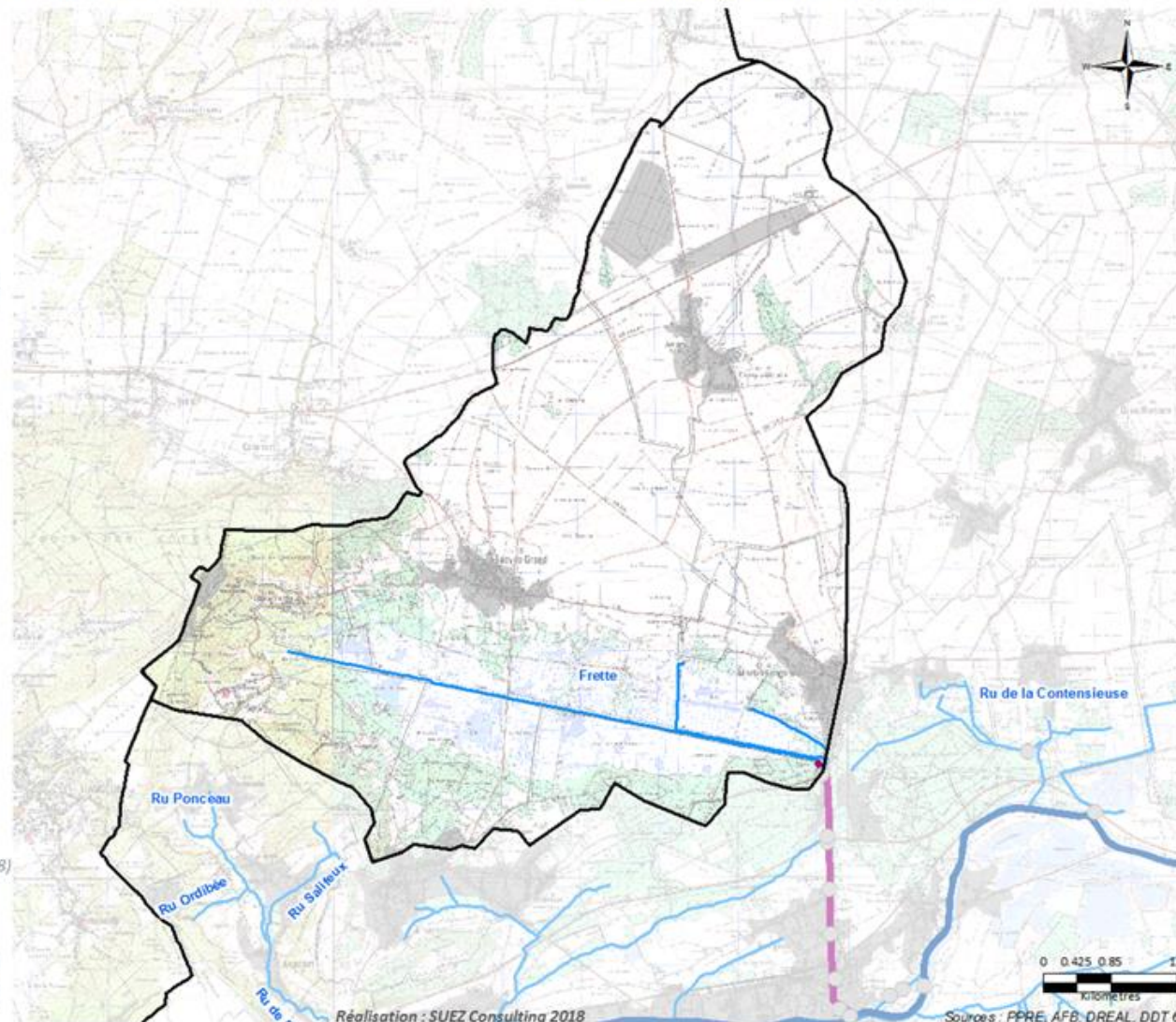


### Classement des cours d'eau et ouvrages hydrauliques

EDL / DIAGNOSTIC

PAGD

REGLEMENT



### Légende

Périmètre du SAGE Oise-Aronde  
(Arrêté préfectoral du 15 mars 2018)

Communes

#### Obstacles à l'écoulement

- Franchissable
- Infranchissable ponctuellement
- Infranchissable
- Franchissabilité non connue

#### Réseau hydrographique (DDT 60 : janvier 2018)

(Arrêtés de classement des cours d'eau du 4 déc. 2012)

- Non Classé
- Classement Liste 1 (art. L.214-17 Code Env.)
- Classement Liste 2 (art. L.214-17 Code Env.)

Réalisation : SUEZ Consulting 2018

Sources : PPRE, AFB, DREAL, DDT 60



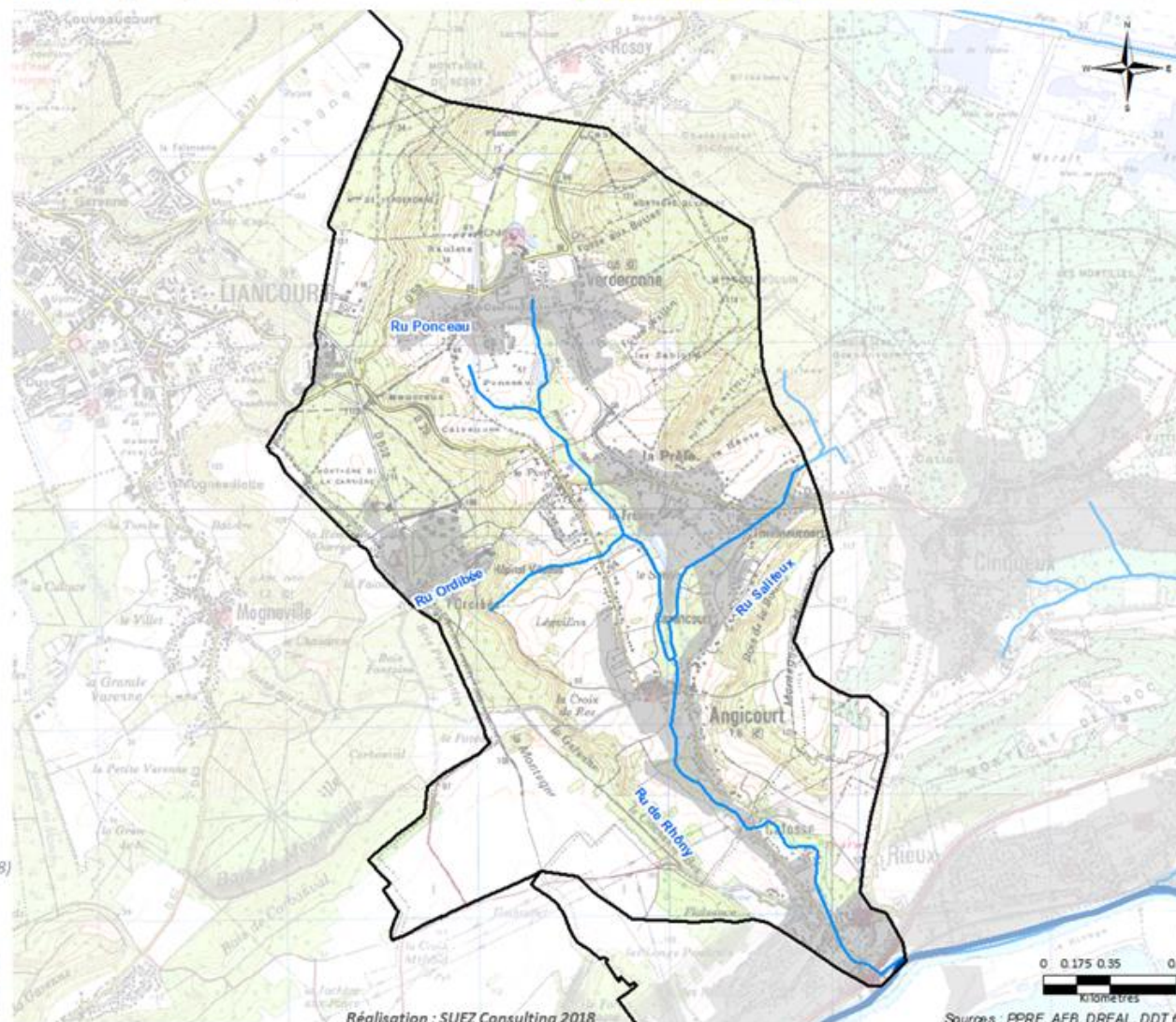
Carte n°14 g

Classement des cours d'eau et ouvrages hydrauliques

EDL / DIAGNOSTIC

PAGD

REGLEMENT



Légende

- Périmètre du SAGE Oise-Aronde (Arrêté préfectoral du 15 mars 2018)
- Communes

Obstacles à l'écoulement

- Franchissable
- Infranchissable ponctuellement
- Infranchissable
- Franchissabilité non connue

Réseau hydrographique (DDT 60 : janvier 2018)

(Arrêtés de classement des cours d'eau du 4 déc. 2012)

- Non Classé
- Classement Liste 1 (art. L.214-17 Code Env.)
- Classement Liste 2 (art. L.214-17 Code Env.)

Réalisation : SUEZ Consulting 2018

0 0.175 0.35 0.7  
Kilomètres  
Sources : PPRE, AFB, DREAL, DDT 60



Carte n°15 a



Porter à connaissance des Zones Humides

EDL / DIAGNOSTIC

PAGD

REGLEMENT

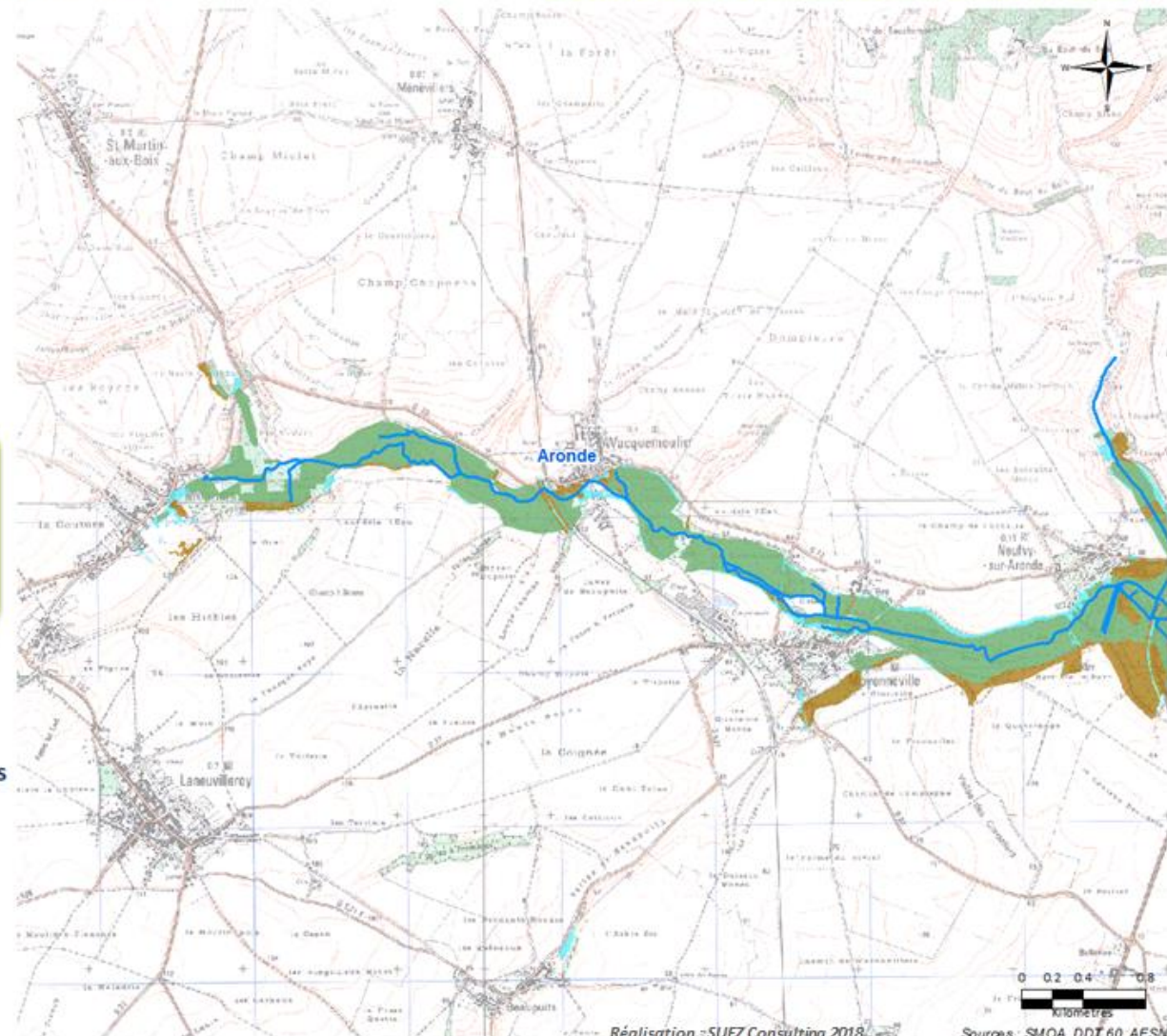


Les zones humides

- ❖ Inventaire basé sur les critères de définition et de délimitation des zones humides (Arrêté de juin 2008, consolidé en 2009)
- ❖ Délimitation des zones humides à l'échelle du périmètre du SAGE (arrêté de 2001), validée par la CLE du 4 octobre 2013

Légende

- Périmètre du SAGE Oise-Aronde (Arrêté préfectoral du 15 mars 2018)
- Réseau hydrographique (DDT 60 : janvier 2018)
- Porter à connaissance des Zones Humides (Inventaire du 04/10/2013)**
- Avérée
- Potentielle (nécessite analyse de sol)
- Potentielle (nécessite analyse de sol ou inventaire floristique)
- Zone à Dominante Humide du Bassin Seine-Normandie (Étude – Avril 2006)



Réalisation : SUEZ Consulting 2018 Sources : SMOA, DDT 60, AESN



Carte n°15 b



Porter à connaissance des Zones Humides

EDL / DIAGNOSTIC

PAGD

REGLEMENT

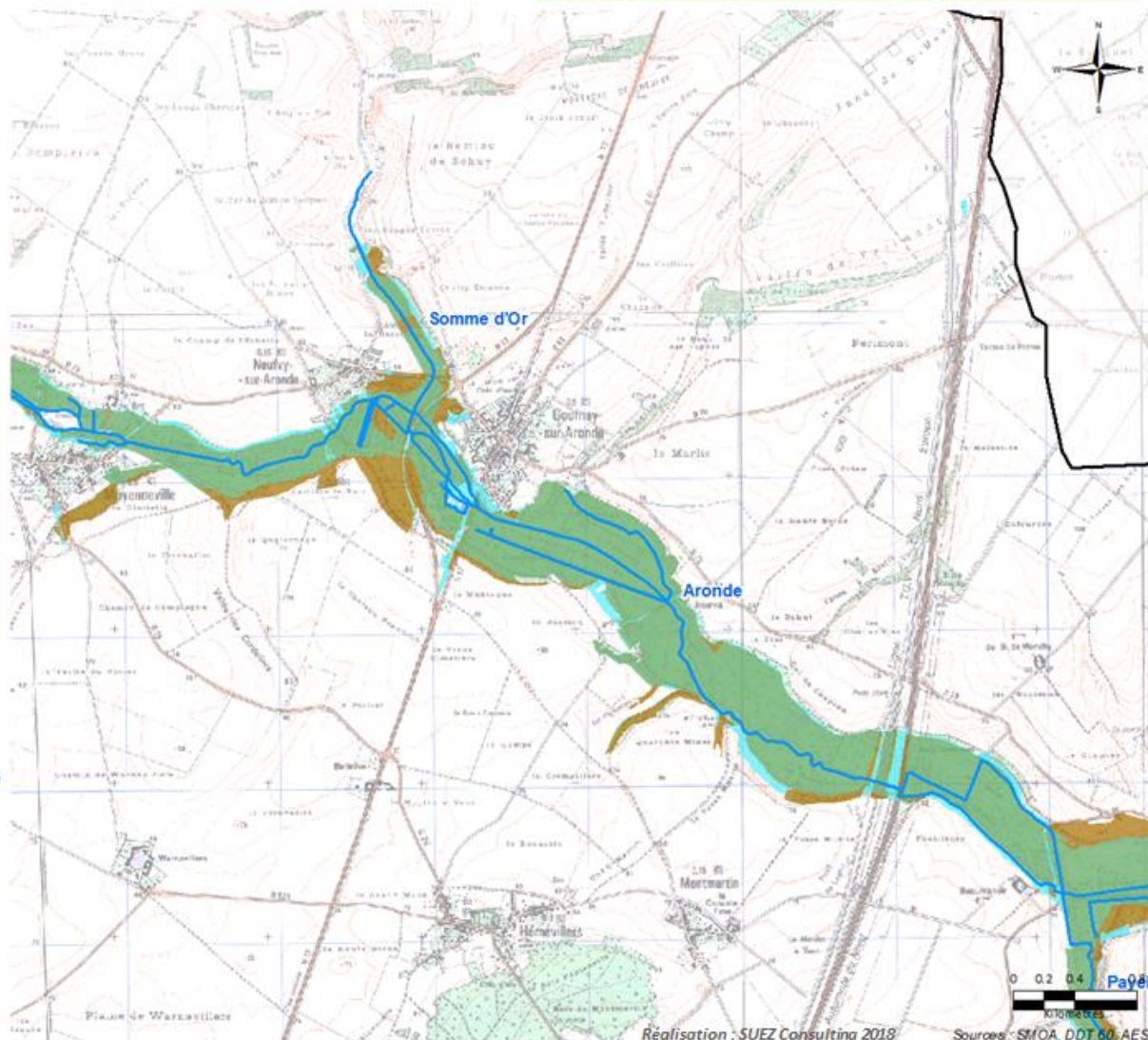


Les zones humides

- ❖ Inventaire basé sur les critères de définition et de délimitation des zones humides (Arrêté de juin 2008, consolidé en 2009)
- ❖ Délimitation des zones humides à l'échelle du périmètre du SAGE (arrêté de 2001), validée par la CLE du 4 octobre 2013

Légende

- Périmètre du SAGE Oise-Aronde (Arrêté préfectoral du 15 mars 2018)
- Réseau hydrographique (DDT 60 : janvier 2018)
- Porter à connaissance des Zones Humides**  
(Inventaire du 04/10/2013)
- Avérée
- Potentielle (nécessite analyse de sol)
- Potentielle (nécessite analyse de sol ou inventaire floristique)
- Zone à Dominante Humide du Bassin Seine-Normandie (Étude – Avril 2006)



Réalisation : SUEZ Consulting 2018

Sources : SMAO, DDT 60, AESN



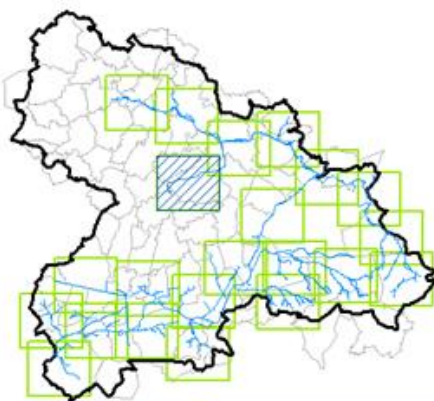
Carte n°15 c

Porter à connaissance des Zones Humides

EDL / DIAGNOSTIC

PAGD

REGLEMENT

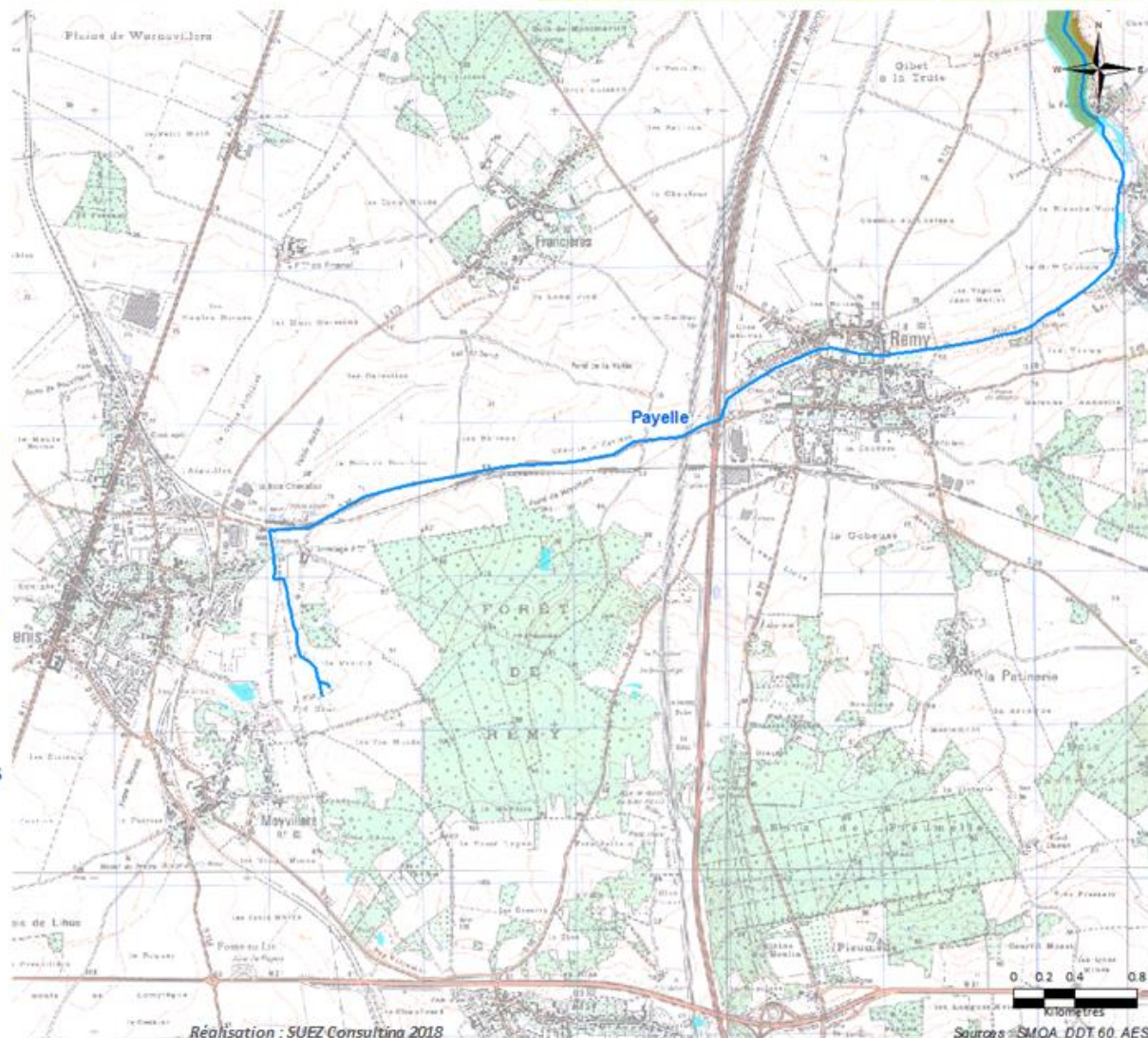


Les zones humides

- ❖ Inventaire basé sur les critères de définition et de délimitation des zones humides (Arrêté de juin 2008, consolidé en 2009)
- ❖ Délimitation des zones humides à l'échelle du périmètre du SAGE (arrêté de 2001), validée par la CLE du 4 octobre 2013

Légende

- Périmètre du SAGE Oise-Aronde (Arrêté préfectoral du 15 mars 2018)
- Réseau hydrographique (DDT 60 : janvier 2018)
- Porter à connaissance des Zones Humides**  
(Inventaire du 04/10/2013)
- Avérée
- Potentielle (nécessite analyse de sol)
- Potentielle (nécessite analyse de sol ou inventaire floristique)
- Zone à Dominante Humide du Bassin Seine-Normandie (Étude – Avril 2006)



Réalisation : SUEZ Consulting 2018

Sources : SMOA, DDT 60, AESN



Carte n°15 d

Porter à connaissance des Zones Humides

EDL / DIAGNOSTIC

PAGD

REGLEMENT

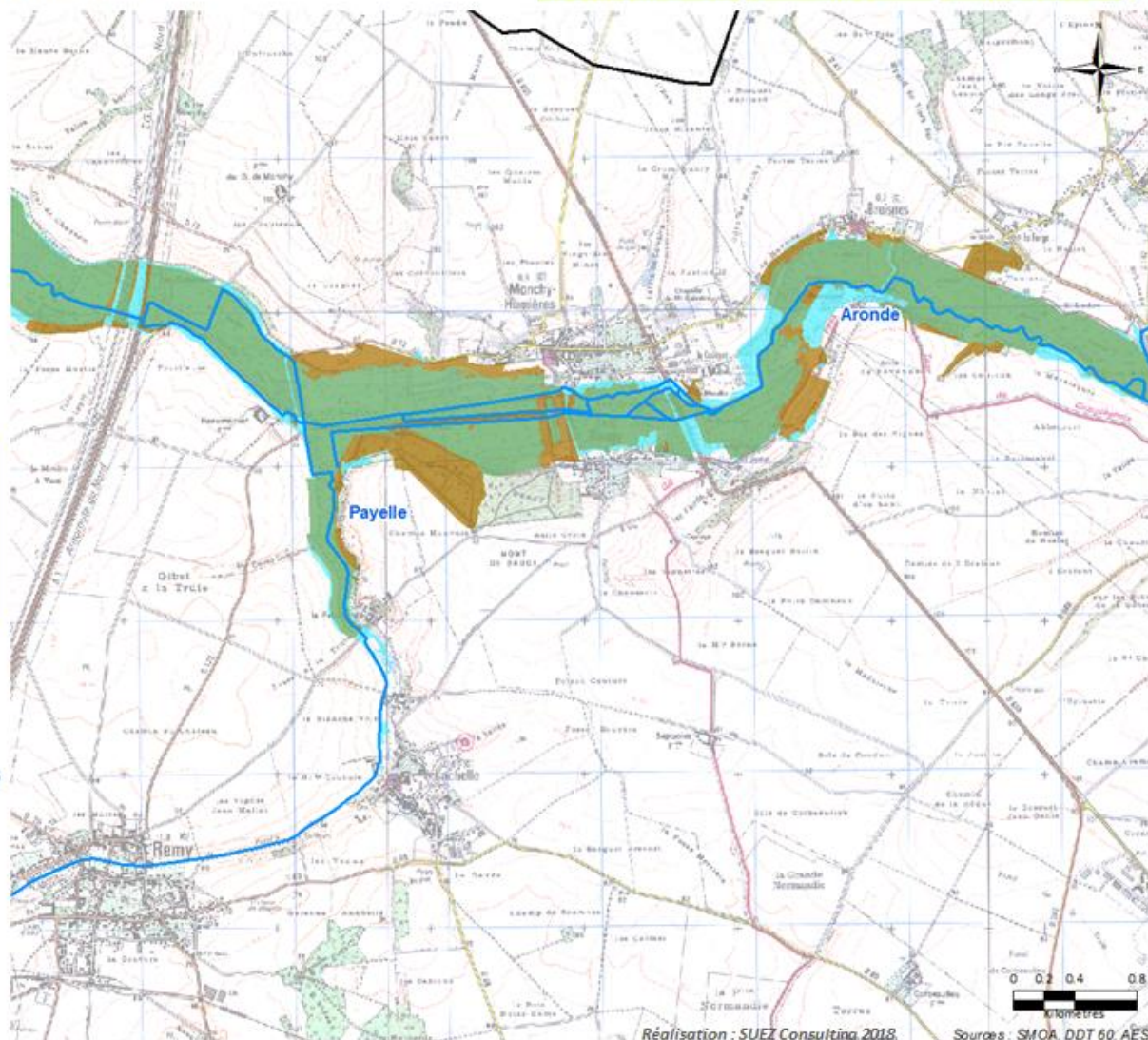


Les zones humides

- ❖ Inventaire basé sur les critères de définition et de délimitation des zones humides (Arrêté de juin 2008, consolidé en 2009)
- ❖ Délimitation des zones humides à l'échelle du périmètre du SAGE (arrêté de 2001), validée par la CLE du 4 octobre 2013

Légende

- Périmètre du SAGE Oise-Aronde (Arrêté préfectoral du 15 mars 2018)
- Réseau hydrographique (DDT 60 : janvier 2018)
- Porter à connaissance des Zones Humides**  
(Inventaire du 04/10/2013)
- Avérée
- Potentielle (nécessite analyse de sol)
- Potentielle (nécessite analyse de sol ou inventaire floristique)
- Zone à Dominante Humide du Bassin Seine-Normandie (Étude – Avril 2006)



Réalisation : SUEZ Consulting 2018.

Sources : SMOA, DDT 60, AESN



Carte n°15 e

Porter à connaissance des Zones Humides

EDL / DIAGNOSTIC

PAGD

REGLEMENT

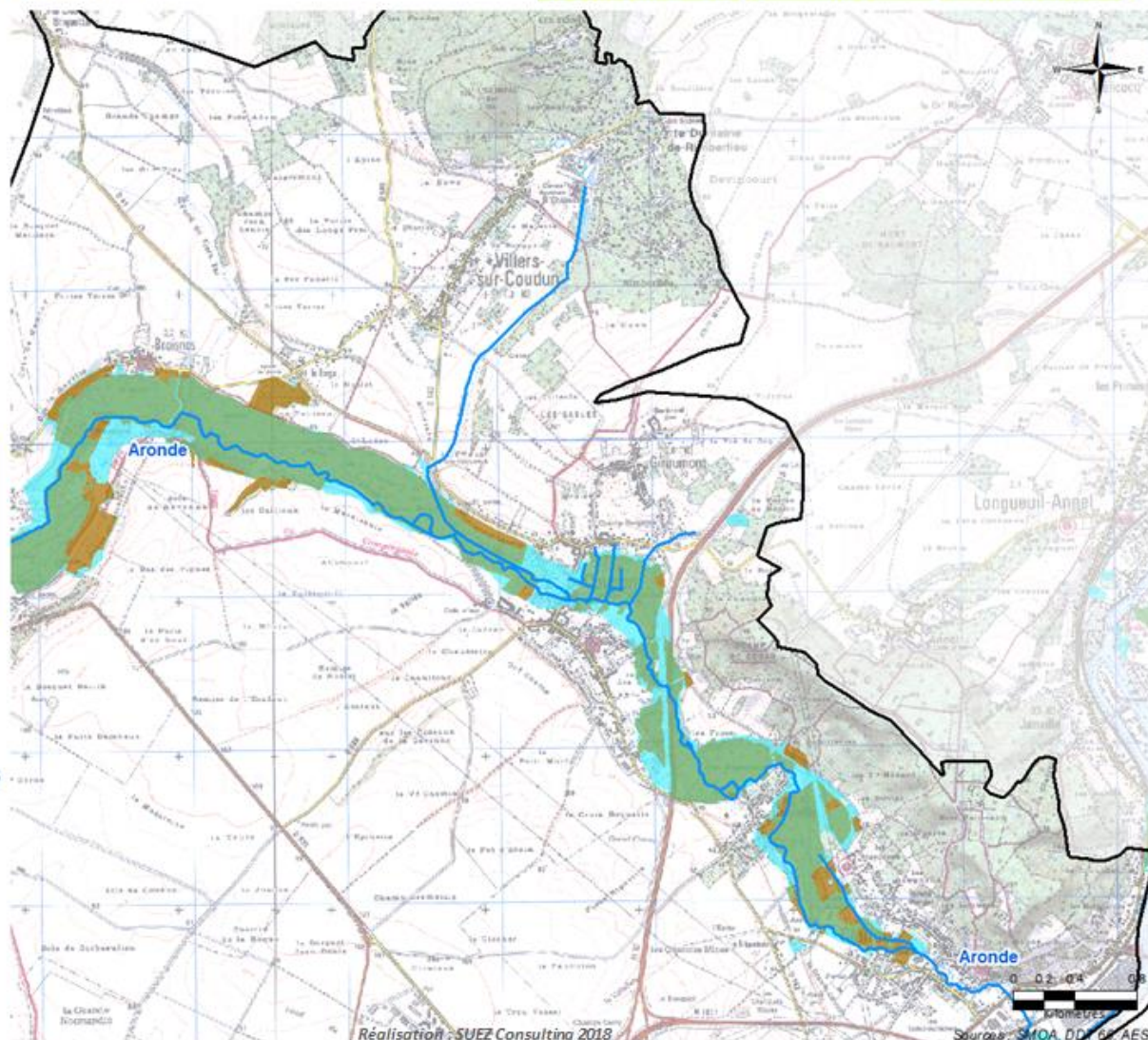


Les zones humides

- ❖ Inventaire basé sur les critères de définition et de délimitation des zones humides (Arrêté de juin 2008, consolidé en 2009)
- ❖ Délimitation des zones humides à l'échelle du périmètre du SAGE (arrêté de 2001), validée par la CLE du 4 octobre 2013

Légende

- Périmètre du SAGE Oise-Aronde (Arrêté préfectoral du 15 mars 2018)
- Réseau hydrographique (DDT 60 : janvier 2018)
- Porter à connaissance des Zones Humides**  
(Inventaire du 04/10/2013)
- Avérée
- Potentielle (nécessite analyse de sol)
- Potentielle (nécessite analyse de sol ou inventaire floristique)
- Zone à Dominante Humide du Bassin Seine-Normandie (Étude – Avril 2006)





Carte n°15 f

Porter à connaissance des Zones Humides

EDL / DIAGNOSTIC

PAGD

REGLEMENT



Les zones humides

- ❖ Inventaire basé sur les critères de définition et de délimitation des zones humides (Arrêté de juin 2008, consolidé en 2009)
- ❖ Délimitation des zones humides à l'échelle du périmètre du SAGE (arrêté de 2001), validée par la CLE du 4 octobre 2013

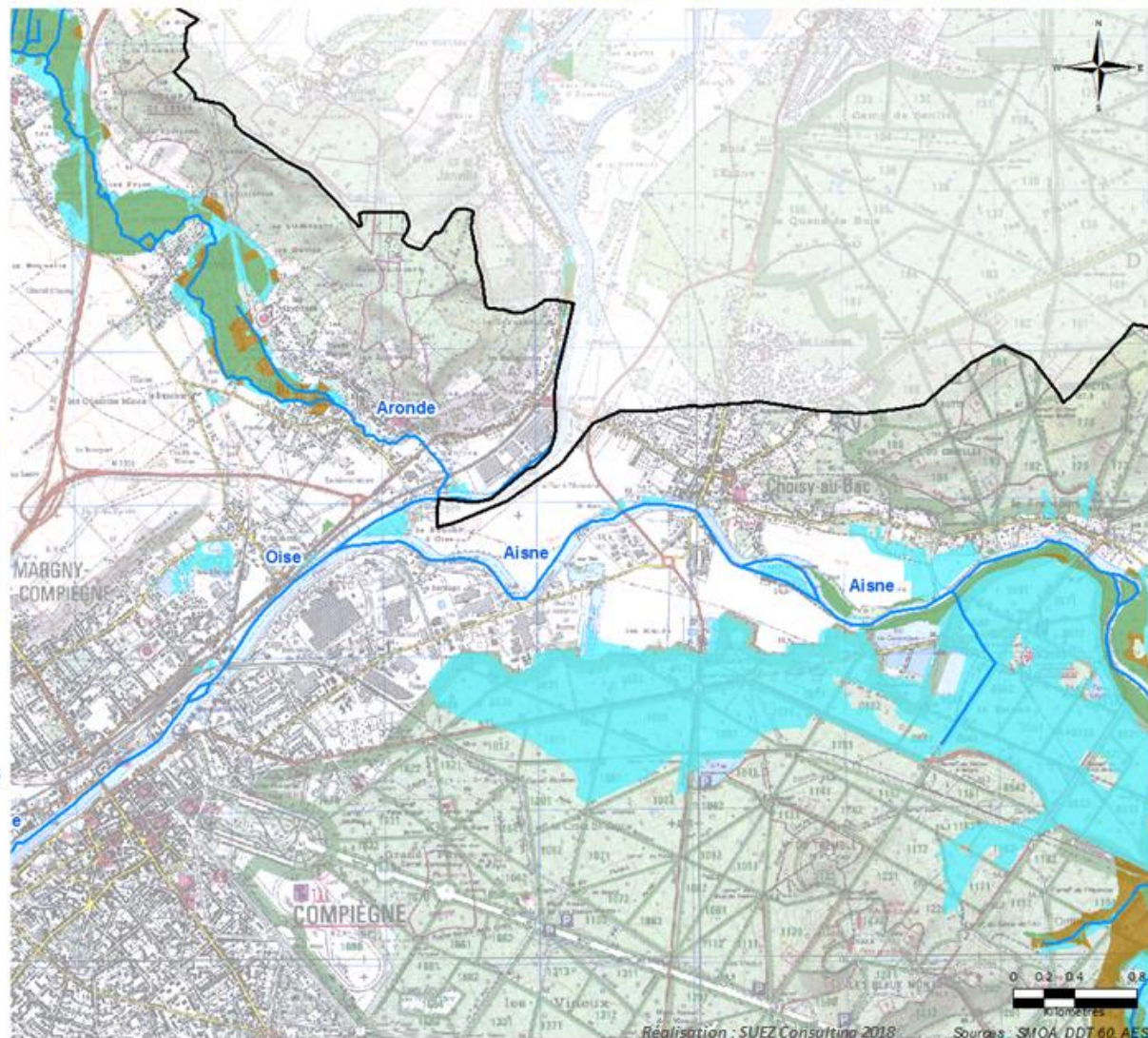
Légende

- Périmètre du SAGE Oise-Aronde (Arrêté préfectoral du 15 mars 2018)
- Réseau hydrographique (DDT 60 : janvier 2018)

Porter à connaissance des Zones Humides

(Inventaire du 04/10/2013)

- Avérée
- Potentielle (nécessite analyse de sol)
- Potentielle (nécessite analyse de sol ou inventaire floristique)
- Zone à Dominante Humide du Bassin Seine-Normandie (Étude – Avril 2006)



Réalisation : SUEZ Consulting 2018 Sources : SMOA, DDT 60, AESN



Carte n°15 g



Porter à connaissance des Zones Humides

EDL / DIAGNOSTIC

PAGD

REGLEMENT

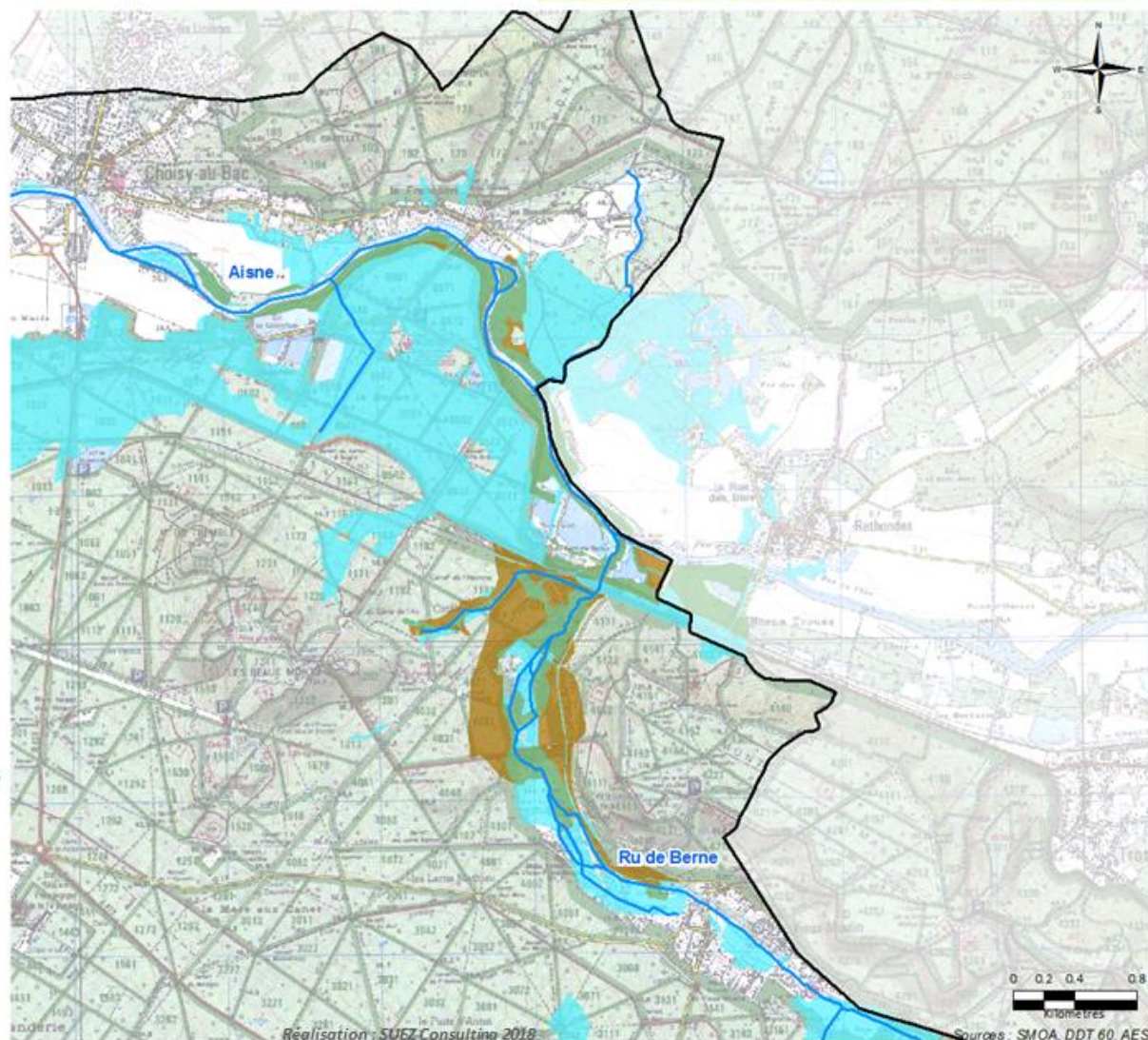


Les zones humides

- ❖ Inventaire basé sur les critères de définition et de délimitation des zones humides (Arrêté de juin 2008, consolidé en 2009)
- ❖ Délimitation des zones humides à l'échelle du périmètre du SAGE (arrêté de 2001), validée par la CLE du 4 octobre 2013

Légende

- Périmètre du SAGE Oise-Aronde (Arrêté préfectoral du 15 mars 2018)
- Réseau hydrographique (DDT 60 : janvier 2018)
- Porter à connaissance des Zones Humides (Inventaire du 04/10/2013)**
- Avérée
- Potentielle (nécessite analyse de sol)
- Potentielle (nécessite analyse de sol ou inventaire floristique)
- Zone à Dominante Humide du Bassin Seine-Normandie (Étude – Avril 2006)



Réalisation : SUEZ Consulting 2018

Sources : SMOA, DDT 60, AESN



Carte n°15 h



Porter à connaissance des Zones Humides

EDL / DIAGNOSTIC

PAGD

REGLEMENT



Les zones humides

- ❖ Inventaire basé sur les critères de définition et de délimitation des zones humides (Arrêté de juin 2008, consolidé en 2009)
- ❖ Délimitation des zones humides à l'échelle du périmètre du SAGE (arrêté de 2001), validée par la CLE du 4 octobre 2013

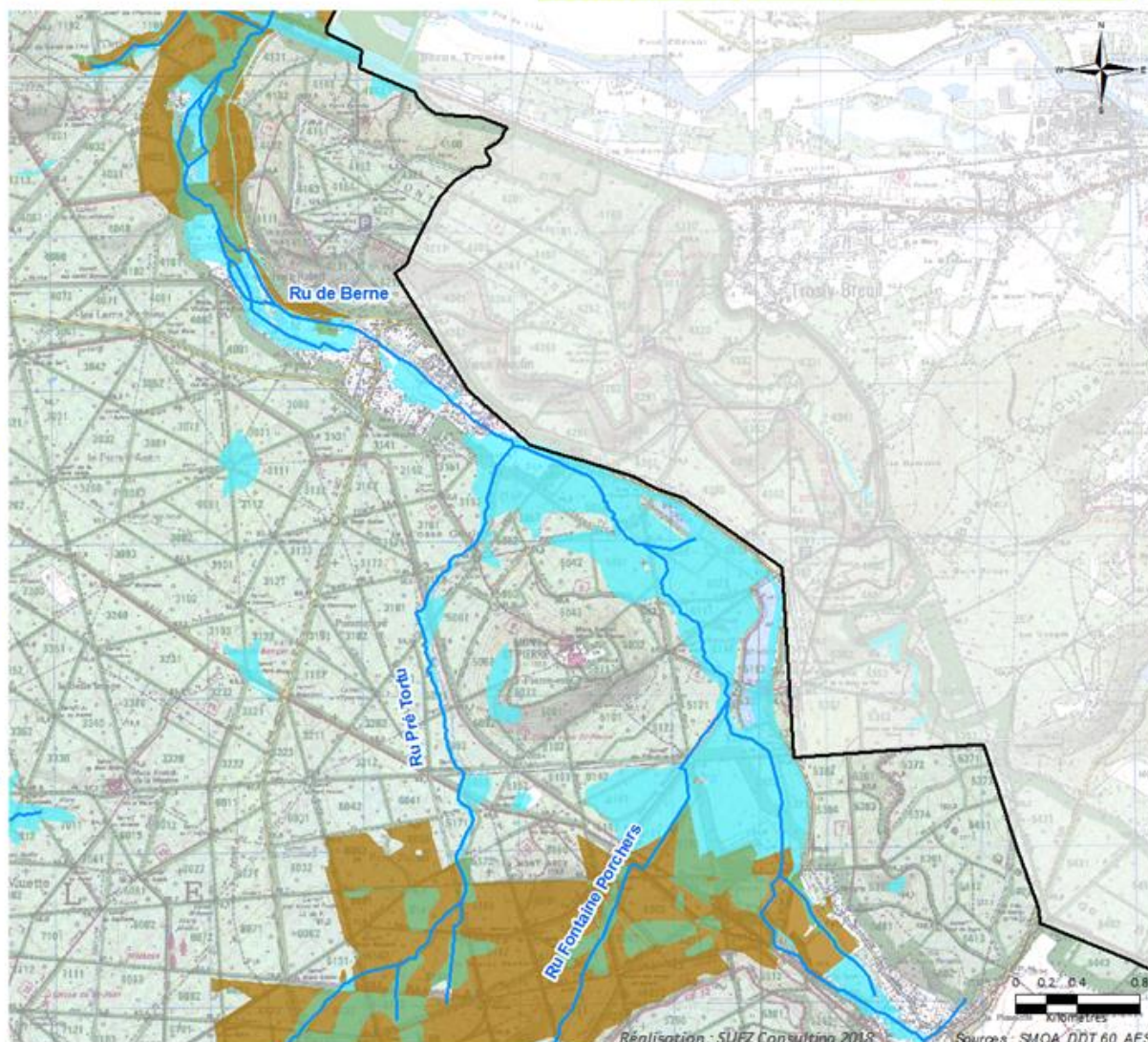
Légende

- Périmètre du SAGE Oise-Aronde (Arrêté préfectoral du 15 mars 2018)
- Réseau hydrographique (DDT 60 : janvier 2018)

Porter à connaissance des Zones Humides

(Inventaire du 04/10/2013)

- Avérée
- Potentielle (nécessite analyse de sol)
- Potentielle (nécessite analyse de sol ou inventaire floristique)
- Zone à Dominante Humide du Bassin Seine-Normandie (Étude – Avril 2006)



Réalisation : SUEZ Consulting 2013

Sources : SMOA, DDT 60, AESN



Carte n°15 i

Porter à connaissance des Zones Humides

EDL / DIAGNOSTIC

PAGD

REGLEMENT

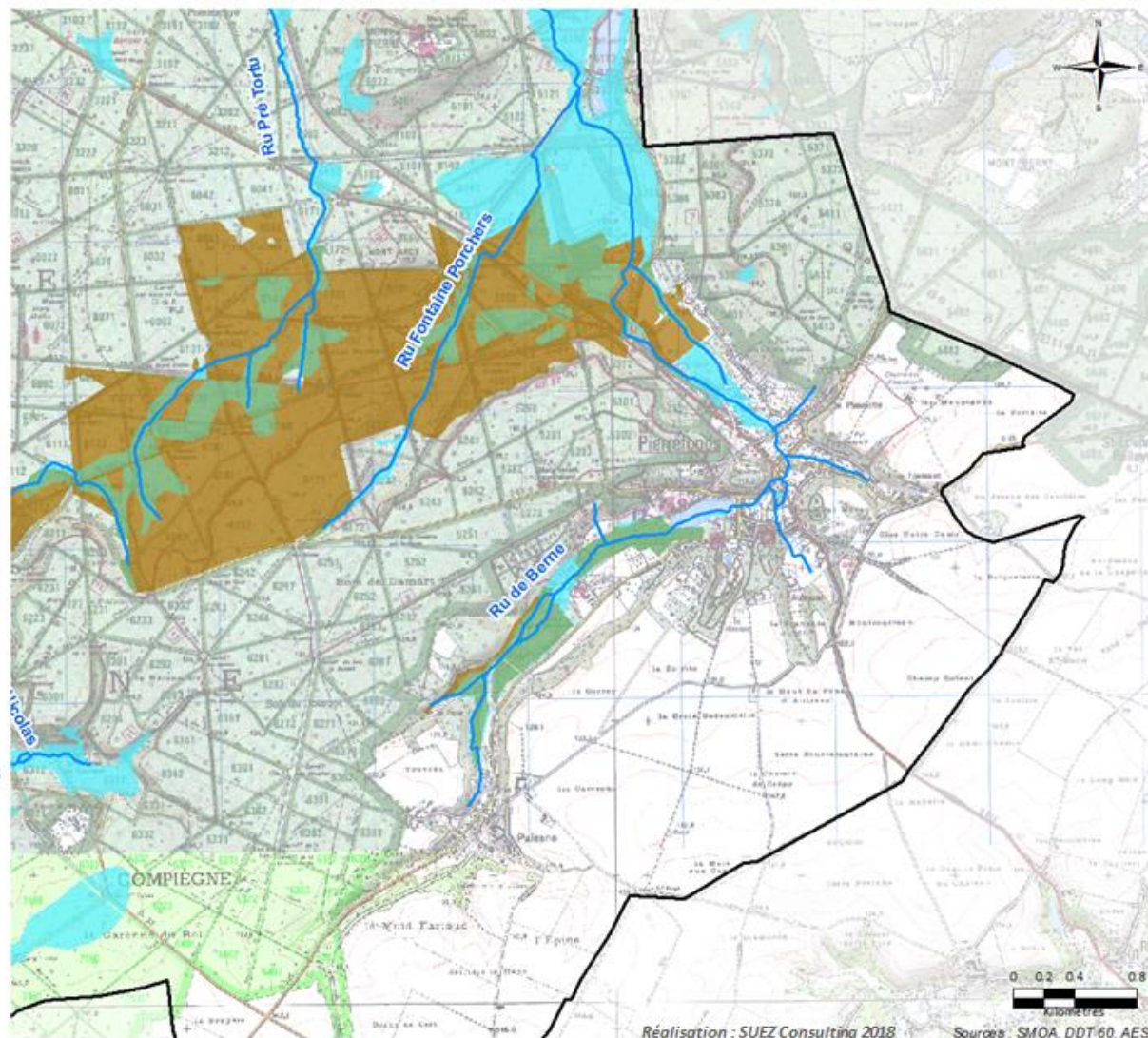


Les zones humides

- ❖ Inventaire basé sur les critères de définition et de délimitation des zones humides (Arrêté de juin 2008, consolidé en 2009)
- ❖ Délimitation des zones humides à l'échelle du périmètre du SAGE (arrêté de 2001), validée par la CLE du 4 octobre 2013

Légende

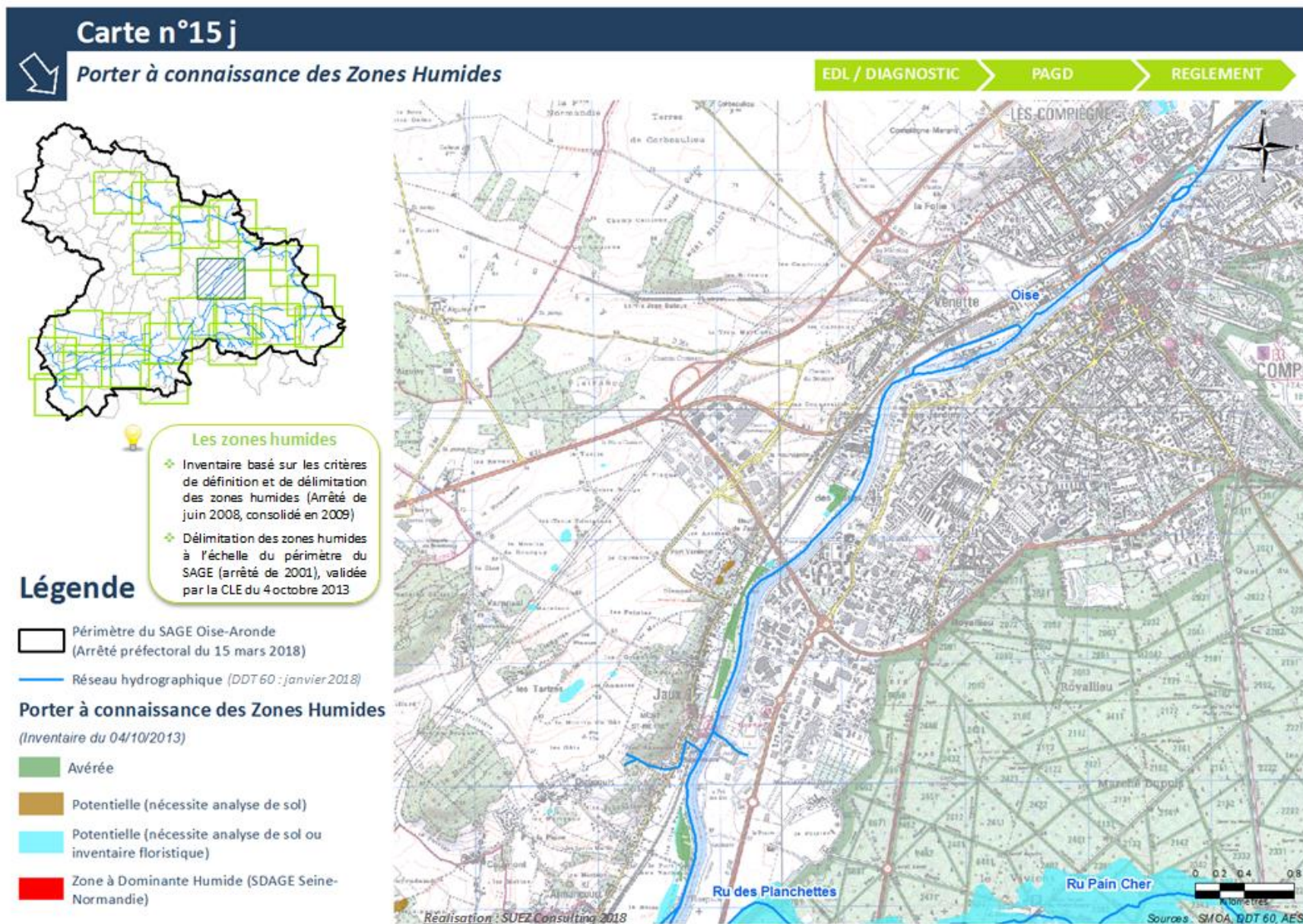
- Périmètre du SAGE Oise-Aronde (Arrêté préfectoral du 15 mars 2018)
- Réseau hydrographique (DDT 60 : janvier 2018)
- Porter à connaissance des Zones Humides**  
(Inventaire du 04/10/2013)
- Avérée
- Potentielle (nécessite analyse de sol)
- Potentielle (nécessite analyse de sol ou inventaire floristique)
- Zone à Dominante Humide du Bassin Seine-Normandie (Étude – Avril 2006)



Réalisation : SUEZ Consulting 2018

Sources : SMOA, DDT 60, AESN







Carte n°15 k

Porter à connaissance des Zones Humides

EDL / DIAGNOSTIC

PAGD

REGLEMENT

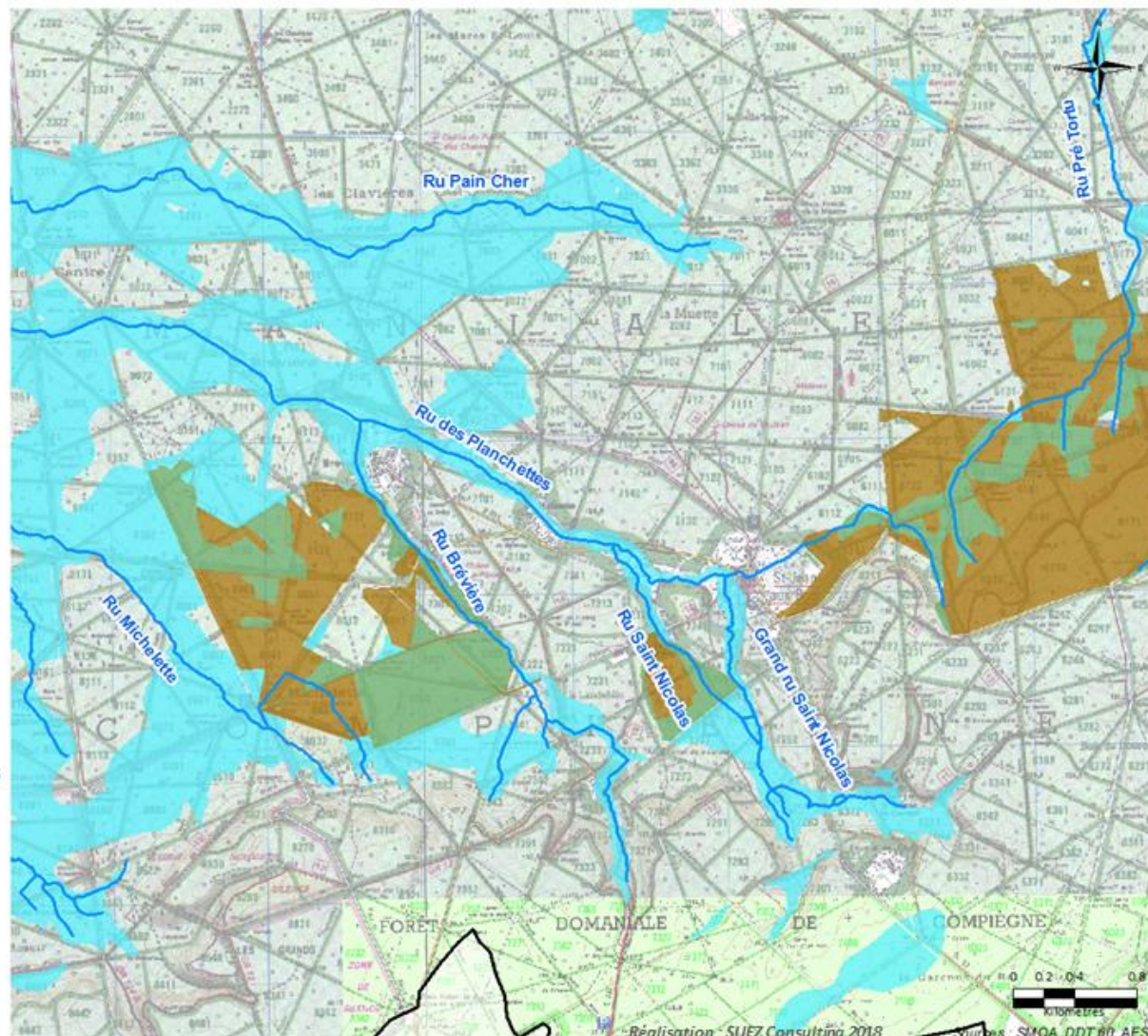


Les zones humides

- ❖ Inventaire basé sur les critères de définition et de délimitation des zones humides (Arrêté de juin 2008, consolidé en 2009)
- ❖ Délimitation des zones humides à l'échelle du périmètre du SAGE (arrêté de 2001), validée par la CLE du 4 octobre 2013

Légende

- Périmètre du SAGE Oise-Aronde (Arrêté préfectoral du 15 mars 2018)
- Réseau hydrographique (DDT 60 : janvier 2018)
- Porter à connaissance des Zones Humides**  
(Inventaire du 04/10/2013)
- Avérée
- Potentielle (nécessite analyse de sol)
- Potentielle (nécessite analyse de sol ou inventaire floristique)
- Zone à Dominante Humide du Bassin Seine-Normandie (Étude – Avril 2006)





Carte n°15 I



Porter à connaissance des Zones Humides

EDL / DIAGNOSTIC

PAGD

REGLEMENT

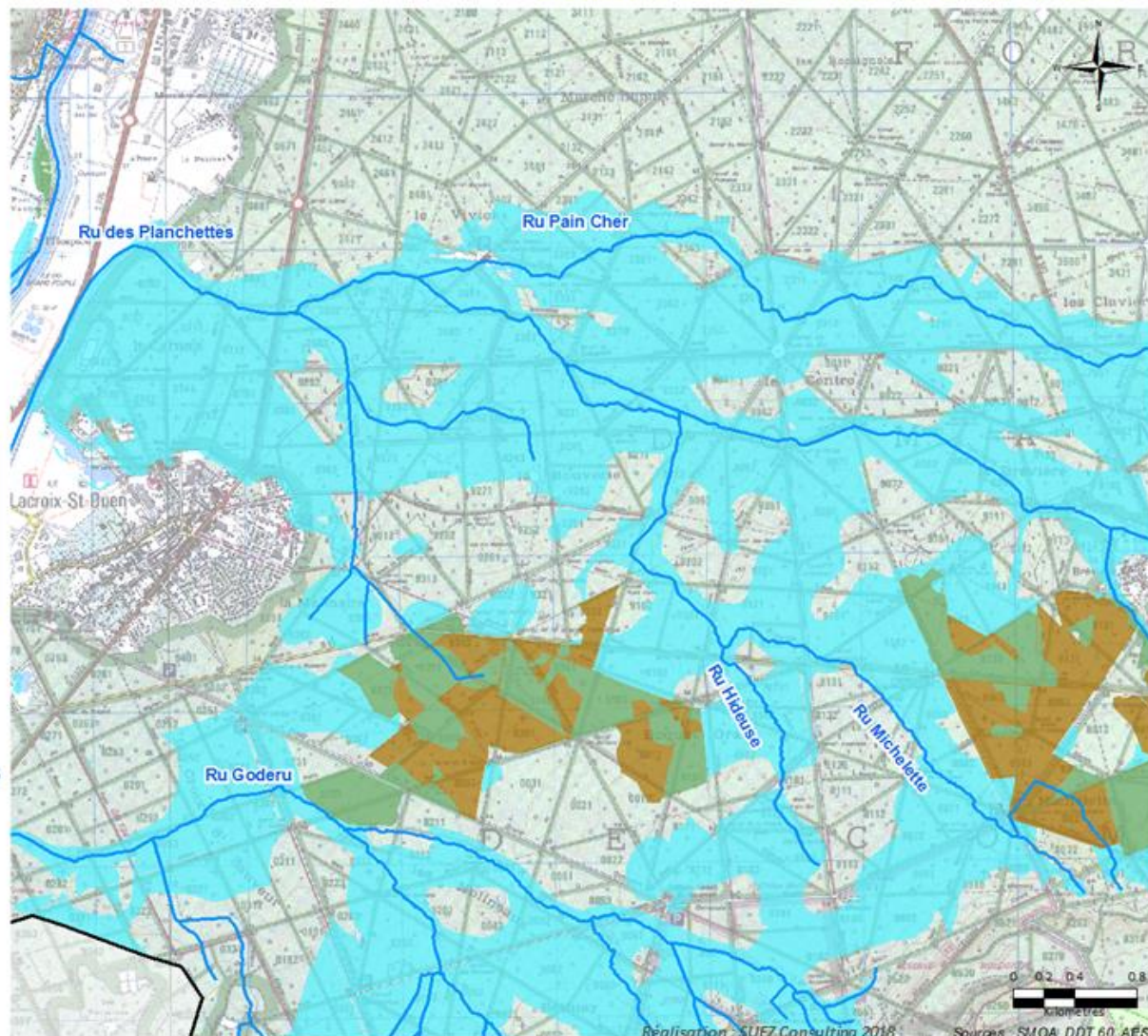


Les zones humides

- ❖ Inventaire basé sur les critères de définition et de délimitation des zones humides (Arrêté de juin 2008, consolidé en 2009)
- ❖ Délimitation des zones humides à l'échelle du périmètre du SAGE (arrêté de 2001), validée par la CLE du 4 octobre 2013

Légende

- Périmètre du SAGE Oise-Aronde (Arrêté préfectoral du 15 mars 2018)
- Réseau hydrographique (DDT 60 : janvier 2018)
- Porter à connaissance des Zones Humides**  
(Inventaire du 04/10/2013)
- Avérée
- Potentielle (nécessite analyse de sol)
- Potentielle (nécessite analyse de sol ou inventaire floristique)
- Zone à Dominante Humide du Bassin Seine-Normandie (Étude – Avril 2006)



Réalisation : SUEZ Consulting 2018 Sources : SMOA, DDT 60, AFSN



Carte n°15 m



Porter à connaissance des Zones Humides

EDL / DIAGNOSTIC

PAGD

REGLEMENT

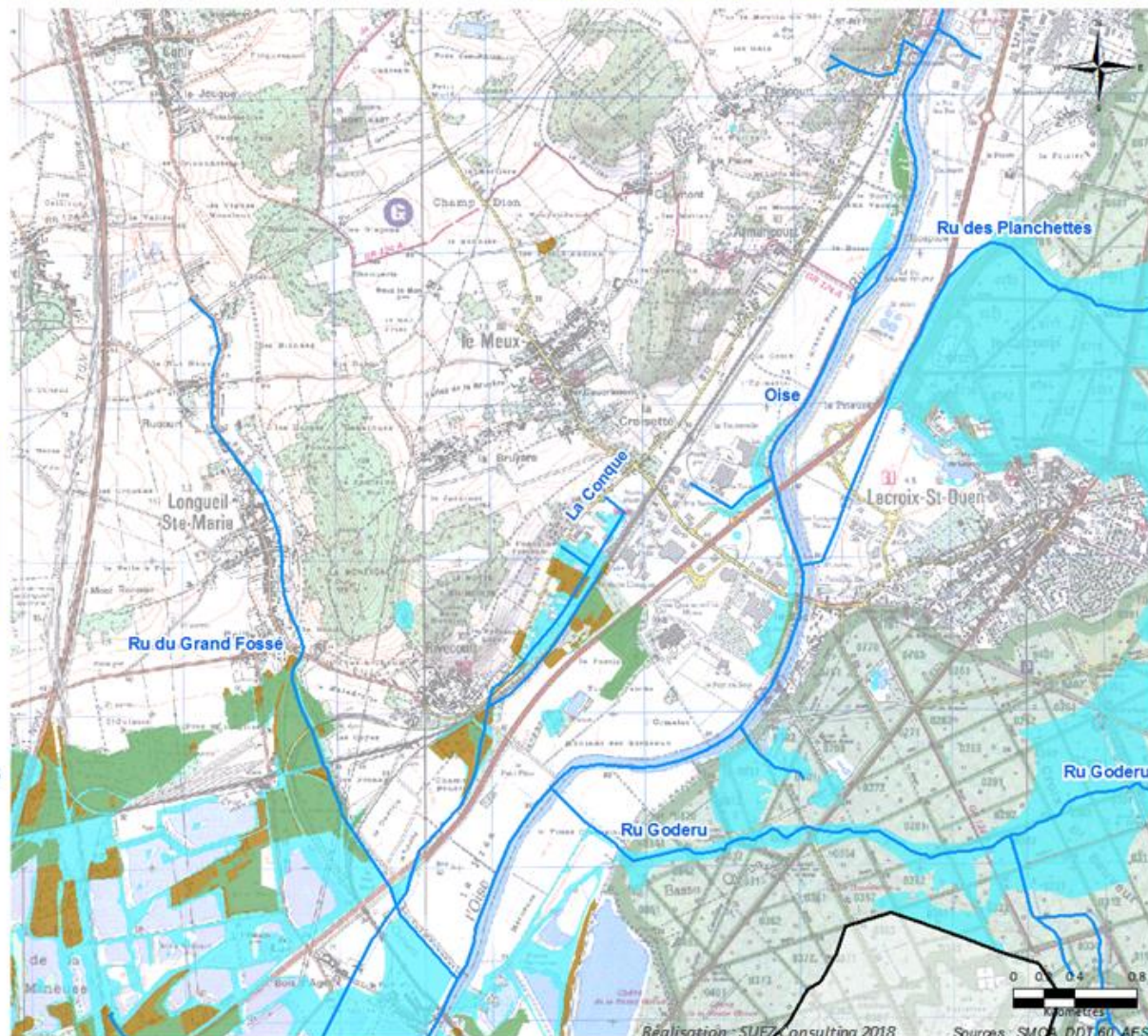


Les zones humides

- ❖ Inventaire basé sur les critères de définition et de délimitation des zones humides (Arrêté de juin 2008, consolidé en 2009)
- ❖ Délimitation des zones humides à l'échelle du périmètre du SAGE (arrêté de 2001), validée par la CLE du 4 octobre 2013

Légende

- Périmètre du SAGE Oise-Aronde (Arrêté préfectoral du 15 mars 2018)
- Réseau hydrographique (DDT 60 : janvier 2018)
- Porter à connaissance des Zones Humides**  
(Inventaire du 04/10/2013)
- Avérée
- Potentielle (nécessite analyse de sol)
- Potentielle (nécessite analyse de sol ou inventaire floristique)
- Zone à Dominante Humide du Bassin Seine-Normandie (Étude – Avril 2006)



Réalisation : SUEZ consulting 2018

Sources : SMOA, DDT 60, AESN



Carte n°15 n



Porter à connaissance des Zones Humides

EDL / DIAGNOSTIC

PAGD

REGLEMENT

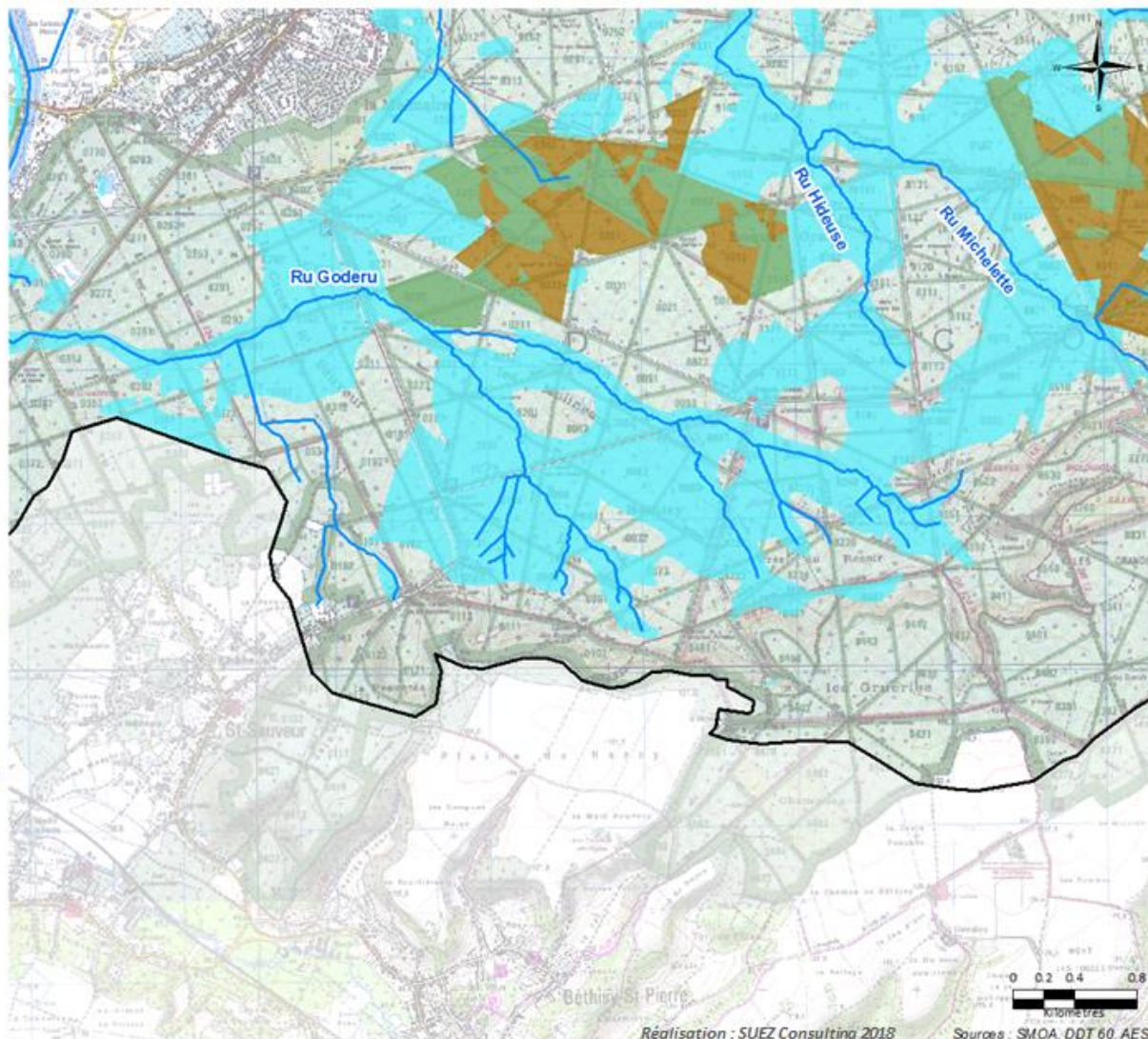


Les zones humides

- ❖ Inventaire basé sur les critères de définition et de délimitation des zones humides (Arrêté de juin 2008, consolidé en 2009)
- ❖ Délimitation des zones humides à l'échelle du périmètre du SAGE (arrêté de 2001), validée par la CLE du 4 octobre 2013

Légende

- Périmètre du SAGE Oise-Aronde (Arrêté préfectoral du 15 mars 2018)
- Réseau hydrographique (DDT 60 : janvier 2018)
- Porter à connaissance des Zones Humides**  
(Inventaire du 04/10/2013)
- Avérée
- Potentielle (nécessite analyse de sol)
- Potentielle (nécessite analyse de sol ou inventaire floristique)
- Zone à Dominante Humide du Bassin Seine-Normandie (Étude – Avril 2006)



Réalisation : SUEZ Consulting 2018

Sources : SMOA, DDT 60, AESN



Carte n°15 o

Porter à connaissance des Zones Humides

EDL / DIAGNOSTIC

PAGD

REGLEMENT

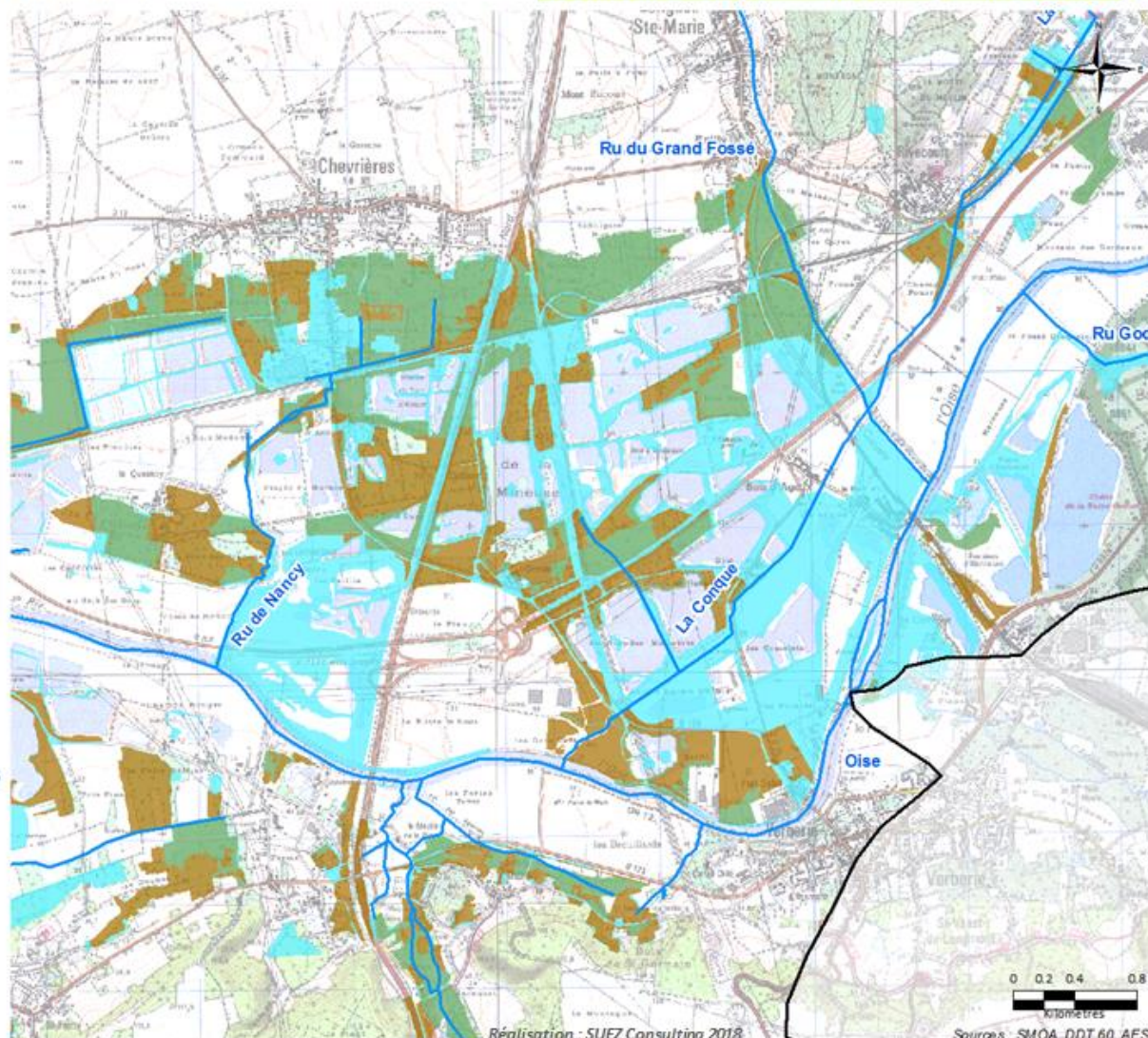


Les zones humides

- ❖ Inventaire basé sur les critères de définition et de délimitation des zones humides (Arrêté de juin 2008, consolidé en 2009)
- ❖ Délimitation des zones humides à l'échelle du périmètre du SAGE (arrêté de 2001), validée par la CLE du 4 octobre 2013

Légende

- Périmètre du SAGE Oise-Aronde (Arrêté préfectoral du 15 mars 2018)
- Réseau hydrographique (DDT 60 : janvier 2018)
- Porter à connaissance des Zones Humides**  
(Inventaire du 04/10/2013)
- Avérée
- Potentielle (nécessite analyse de sol)
- Potentielle (nécessite analyse de sol ou inventaire floristique)
- Zone à Dominante Humide du Bassin Seine-Normandie (Étude – Avril 2006)





Carte n°15 p

Porter à connaissance des Zones Humides

EDL / DIAGNOSTIC

PAGD

REGLEMENT

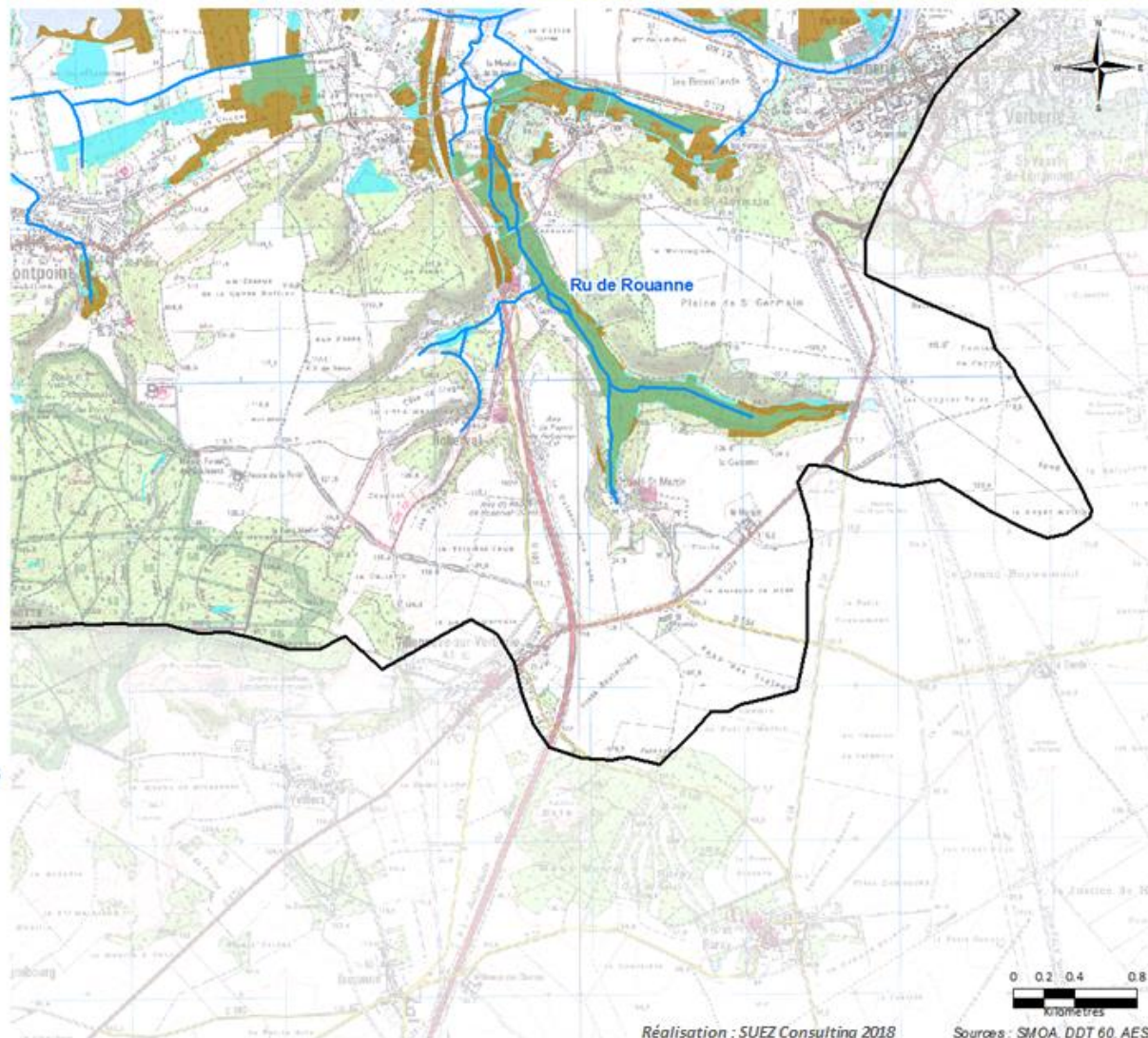


Les zones humides

- ❖ Inventaire basé sur les critères de définition et de délimitation des zones humides (Arrêté de juin 2008, consolidé en 2009)
- ❖ Délimitation des zones humides à l'échelle du périmètre du SAGE (arrêté de 2001), validée par la CLE du 4 octobre 2013

Légende

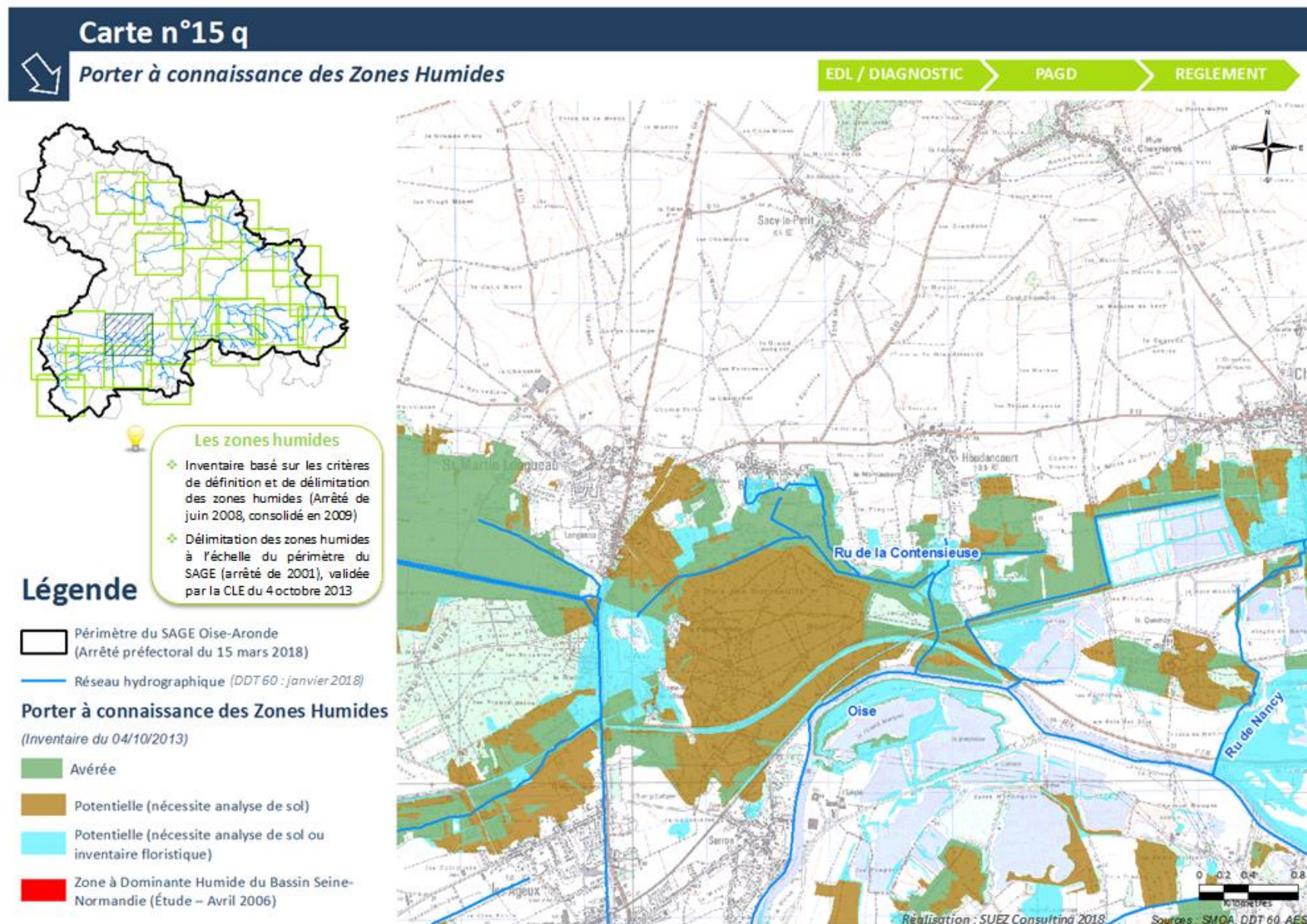
- Périmètre du SAGE Oise-Aronde (Arrêté préfectoral du 15 mars 2018)
- Réseau hydrographique (DDT 60 : janvier 2018)
- Porter à connaissance des Zones Humides**  
(Inventaire du 04/10/2013)
- Avérée
- Potentielle (nécessite analyse de sol)
- Potentielle (nécessite analyse de sol ou inventaire floristique)
- Zone à Dominante Humide du Bassin Seine-Normandie (Étude – Avril 2006)



Réalisation : SUEZ Consulting 2018

Sources : SMOA, DDT 60, AESN







Carte n°15 r

Porter à connaissance des Zones Humides

EDL / DIAGNOSTIC

PAGD

REGLEMENT



Les zones humides

- ❖ Inventaire basé sur les critères de définition et de délimitation des zones humides (Arrêté de juin 2008, consolidé en 2009)
- ❖ Délimitation des zones humides à l'échelle du périmètre du SAGE (arrêté de 2001), validée par la CLE du 4 octobre 2013

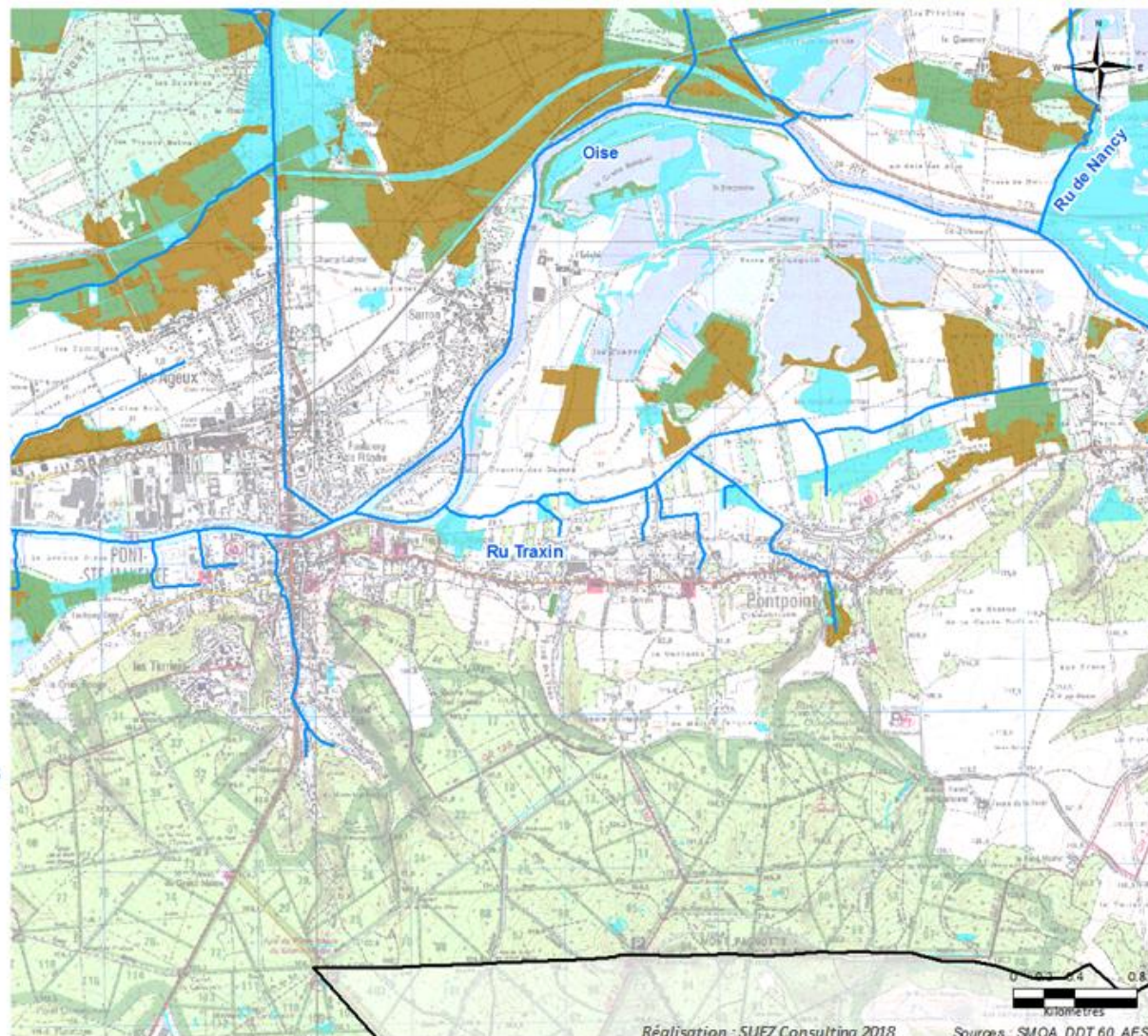
Légende

- Périmètre du SAGE Oise-Aronde (Arrêté préfectoral du 15 mars 2018)
- Réseau hydrographique (DDT 60 : janvier 2018)

Porter à connaissance des Zones Humides

(Inventaire du 04/10/2013)

- Avérée
- Potentielle (nécessite analyse de sol)
- Potentielle (nécessite analyse de sol ou inventaire floristique)
- Zone à Dominante Humide du Bassin Seine-Normandie (Étude – Avril 2006)



Réalisation : SUEZ Consulting 2018

Sources : SMOA, DDT 60, AESN



Carte n°15 s



Porter à connaissance des Zones Humides

EDL / DIAGNOSTIC

PAGD

REGLEMENT



Les zones humides

- ❖ Inventaire basé sur les critères de définition et de délimitation des zones humides (Arrêté de juin 2008, consolidé en 2009)
- ❖ Délimitation des zones humides à l'échelle du périmètre du SAGE (arrêté de 2001), validée par la CLE du 4 octobre 2013

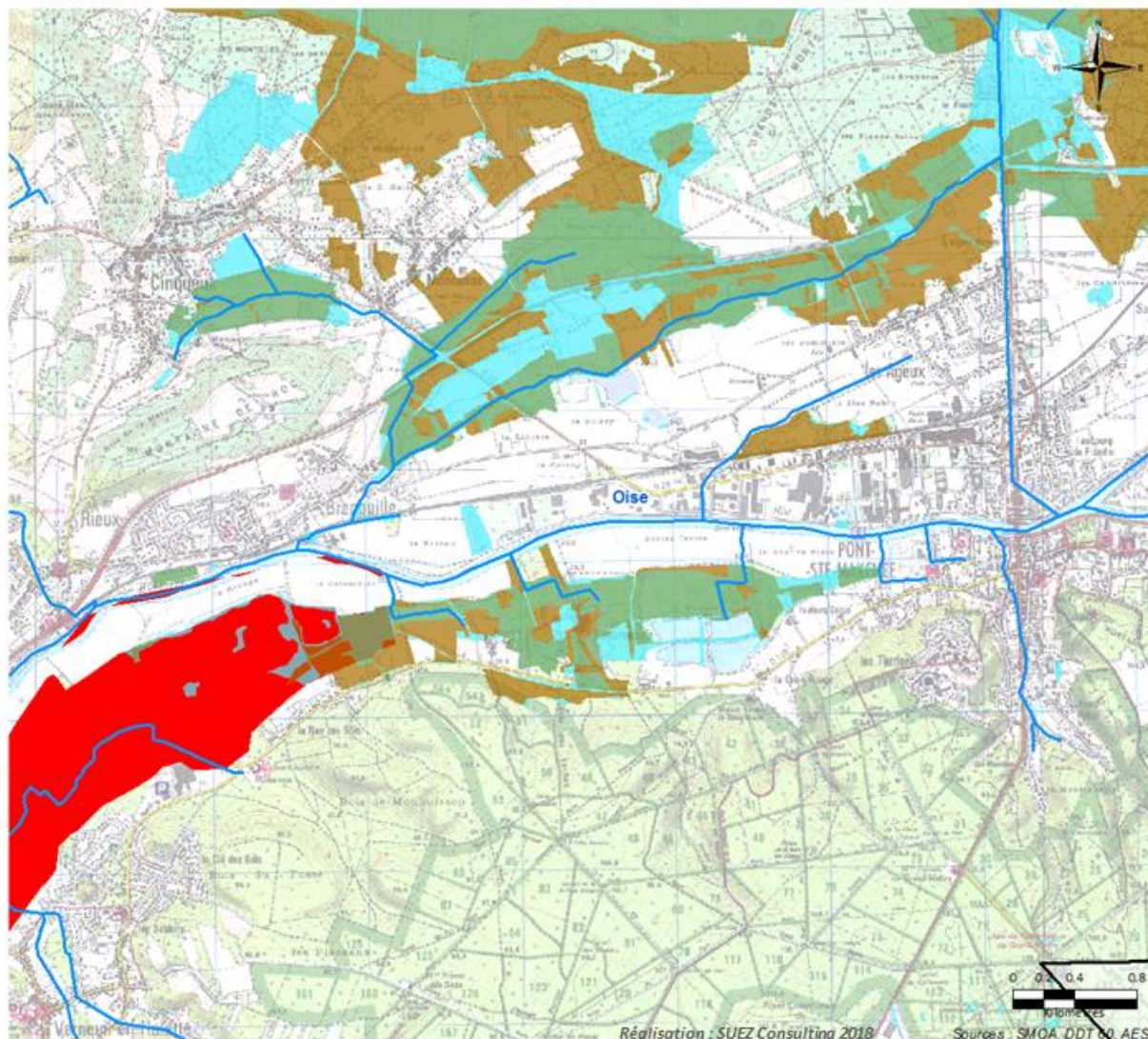
Légende

- Périmètre du SAGE Oise-Aronde (Arrêté préfectoral du 15 mars 2018)
- Réseau hydrographique (DDT 60 : janvier 2018)

Porter à connaissance des Zones Humides

(Inventaire du 04/10/2013)

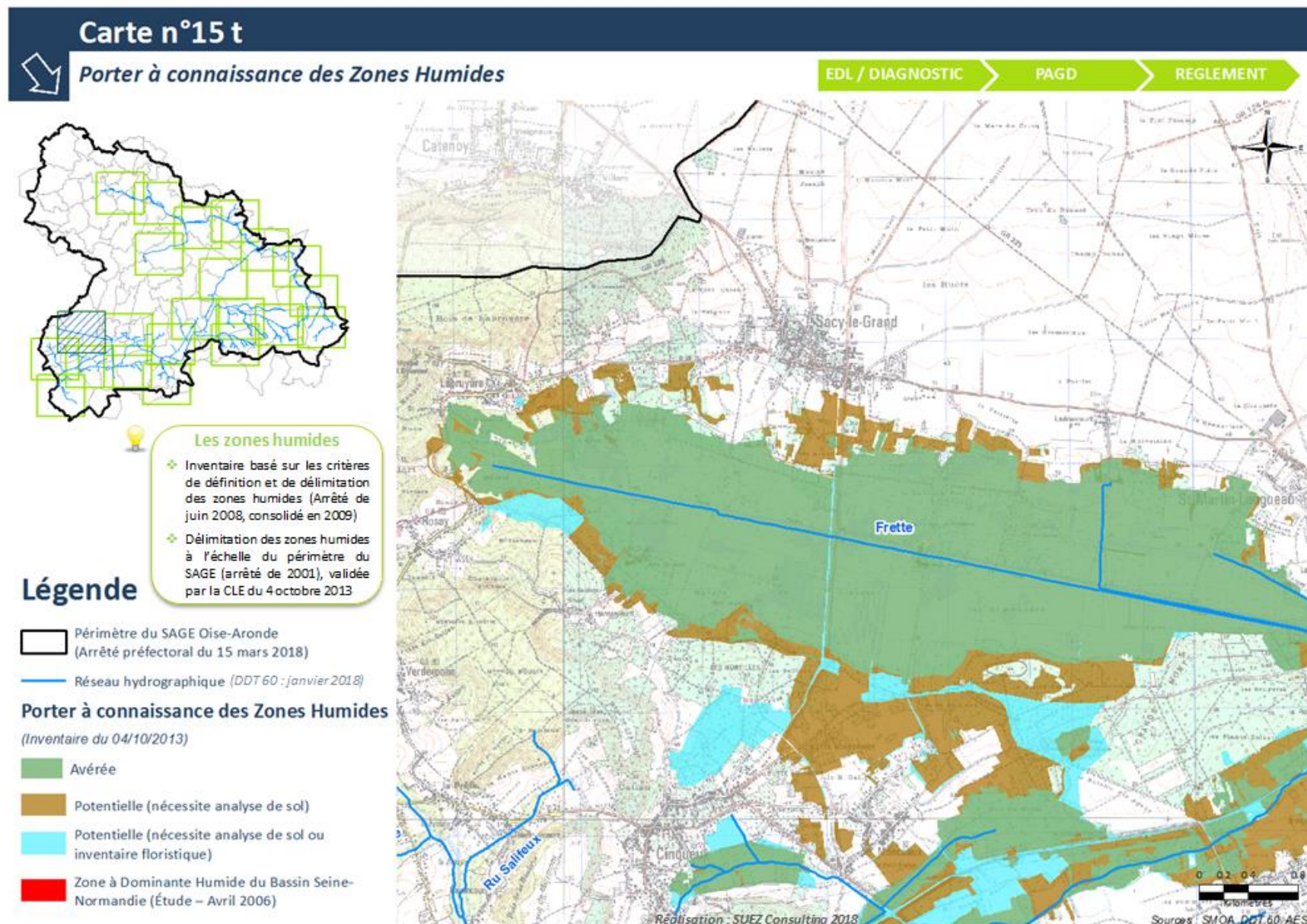
- Avérée
- Potentielle (nécessite analyse de sol)
- Potentielle (nécessite analyse de sol ou inventaire floristique)
- Zone à Dominante Humide du Bassin Seine-Normandie (Étude – Avril 2006)



Réalisation : SUEZ Consulting 2018

Sources : SMOA, DDT 60, AESN







Carte n°15 u

Porter à connaissance des Zones Humides

EDL / DIAGNOSTIC

PAGD

REGLEMENT

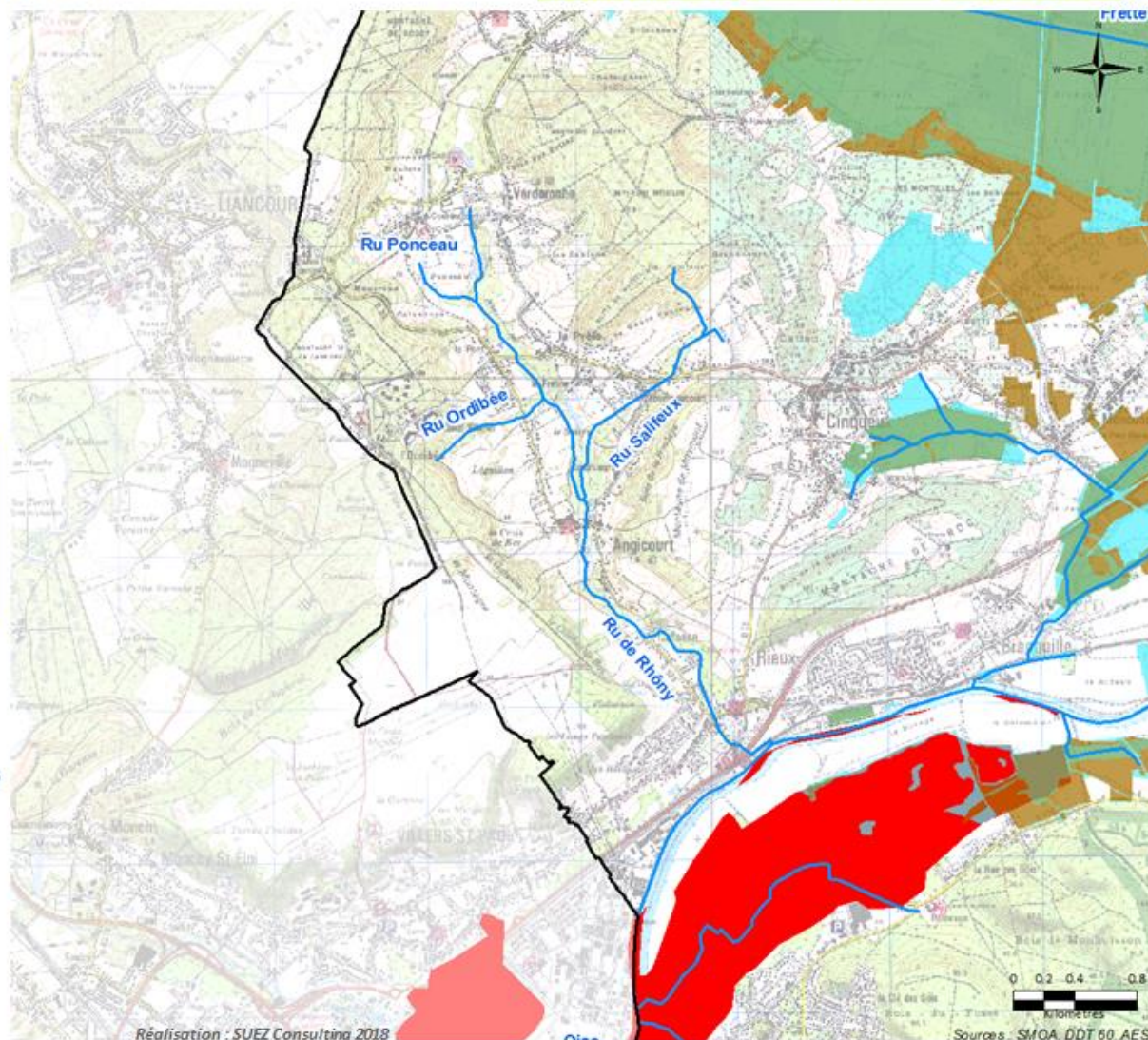


Les zones humides

- ❖ Inventaire basé sur les critères de définition et de délimitation des zones humides (Arrêté de juin 2008, consolidé en 2009)
- ❖ Délimitation des zones humides à l'échelle du périmètre du SAGE (arrêté de 2001), validée par la CLE du 4 octobre 2013

Légende

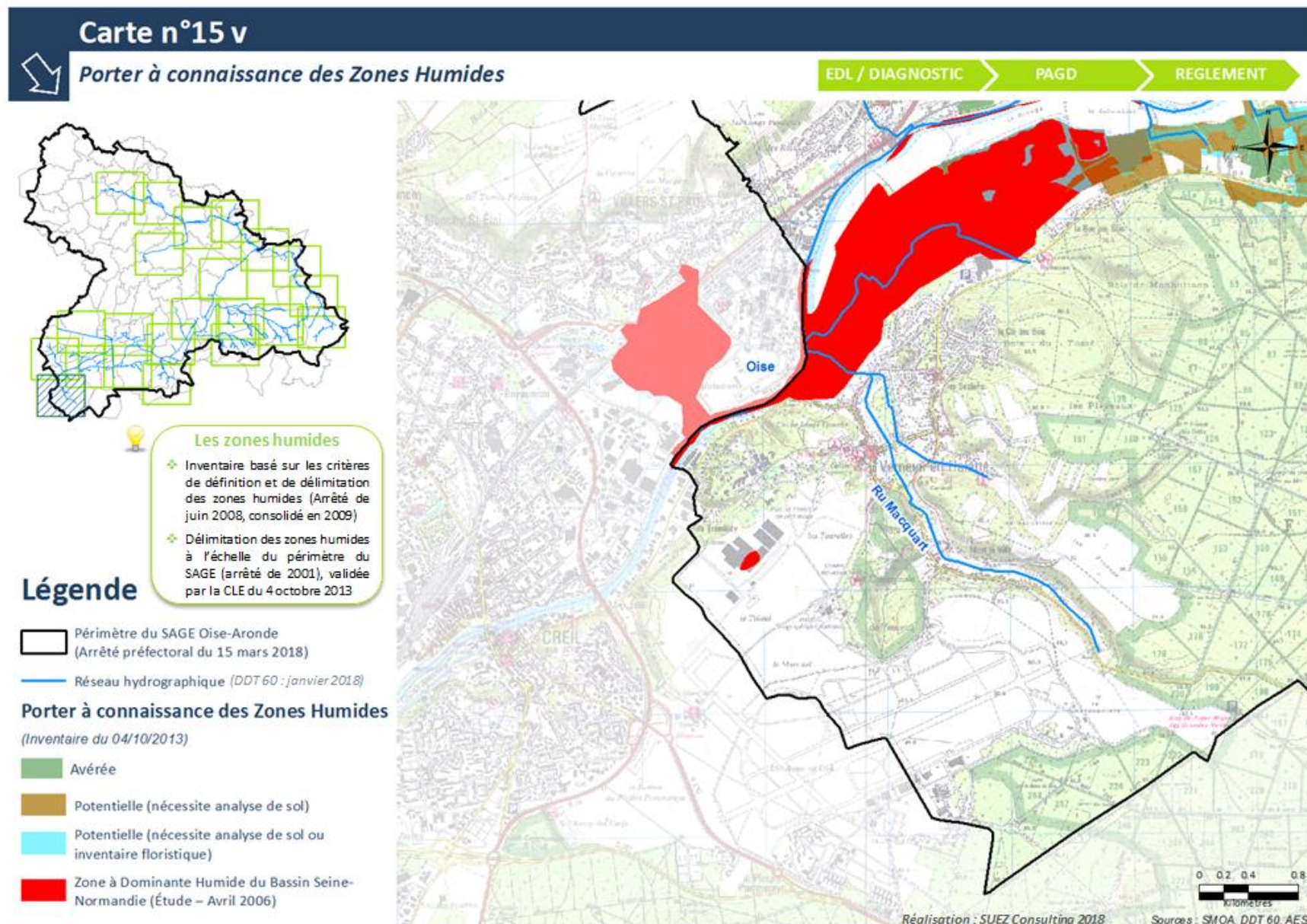
- ▭ Périmètre du SAGE Oise-Aronde (Arrêté préfectoral du 15 mars 2018)
- Réseau hydrographique (DDT 60 : janvier 2018)
- Porter à connaissance des Zones Humides (Inventaire du 04/10/2013)**
- Avérée
- Potentielle (nécessite analyse de sol)
- Potentielle (nécessite analyse de sol ou inventaire floristique)
- Zone à Dominante Humide du Bassin Seine-Normandie (Étude – Avril 2006)



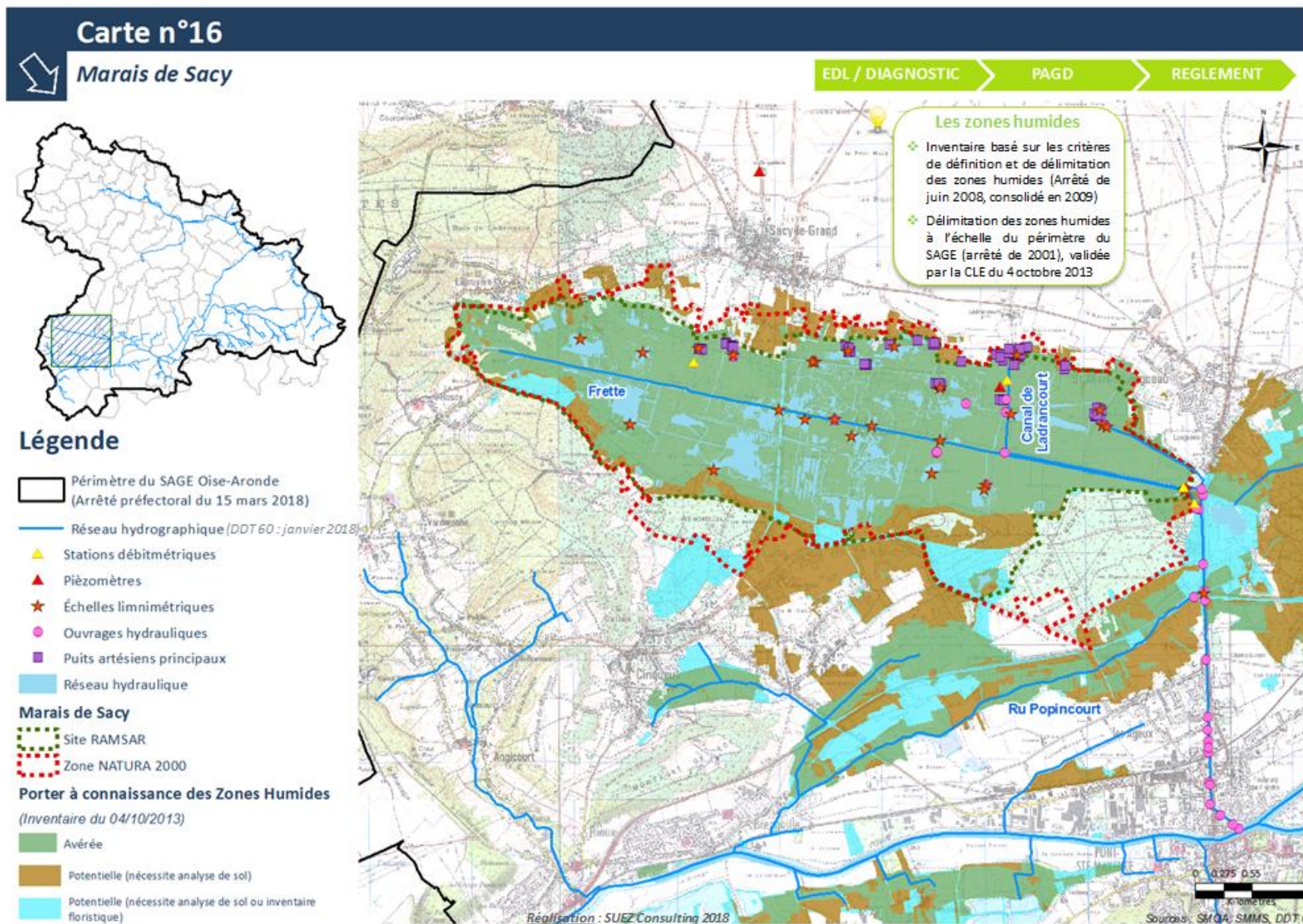
Réalisation : SUEZ Consulting 2018

Sources : SMOA, DDT 60, AESN











Carte n°17 a

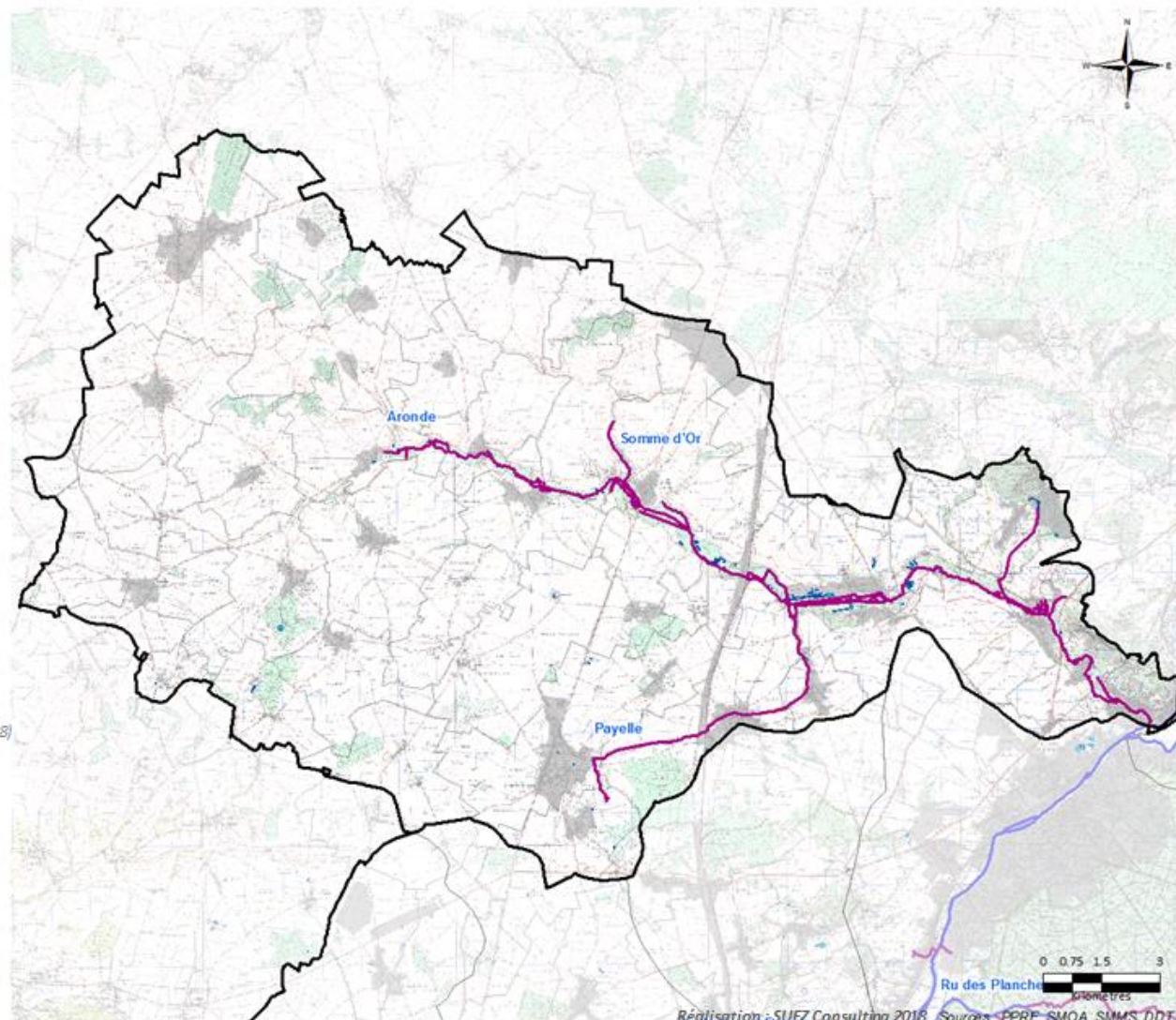


Plans d'eau

EDL / DIAGNOSTIC

PAGD

REGLEMENT



Légende

- Périmètre du SAGE Oise-Aronde (Arrêté préfectoral du 15 mars 2018)
- Réseau hydrographique (DDT 60 : janvier 2018)
- Communes

Catégorie piscicole

Décret n°58-873 du 16 sept. 1958 / Version consolidée au 06 déc. 2018

- 1ère catégorie
- 2ème catégorie

Inventaire des plans d'eau

- Plans d'eau recensés

Réalisation : SUEZ Consulting 2018 Sources : PPRE, SMOA, SMMS, DDT60



Carte n°17 b

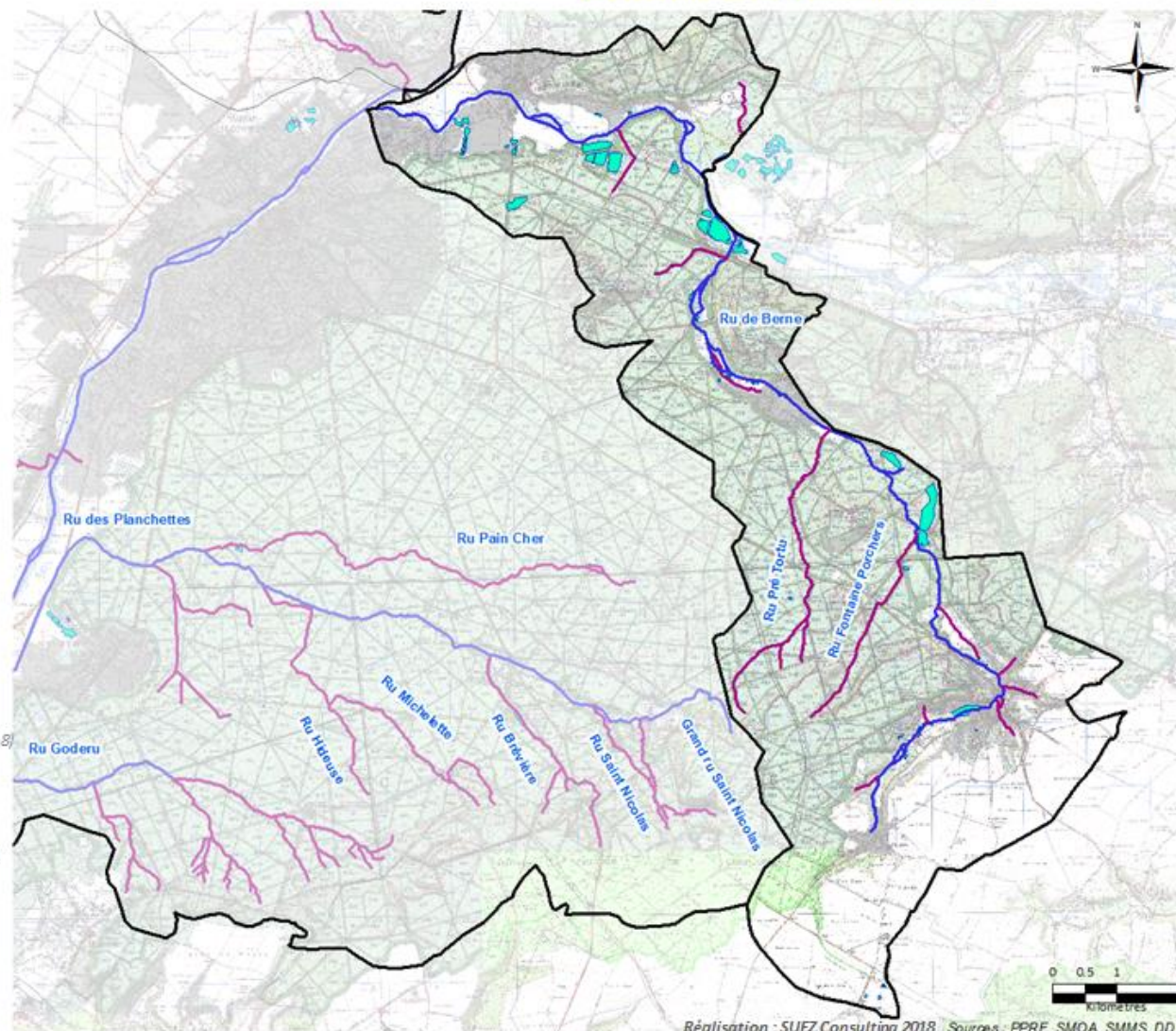


Plans d'eau

EDL / DIAGNOSTIC

PAGD

REGLEMENT



**Légende**

- Périmètre du SAGE Oise-Aronde (Arrêté préfectoral du 15 mars 2018)
- Réseau hydrographique (DDT 60 : janvier 2018)
- Communes

**Catégorie piscicole**

Décret n°58-873 du 16 sept. 1958 / Version consolidée au 06 déc. 2015

- 1ère catégorie
- 2ème catégorie

**Inventaire des plans d'eau**

- Plans d'eau recensés

Réalisation : SUEZ Consulting 2018 Sources : PPRE, SMOA, SMMS, DDT 60



Carte n°17 c

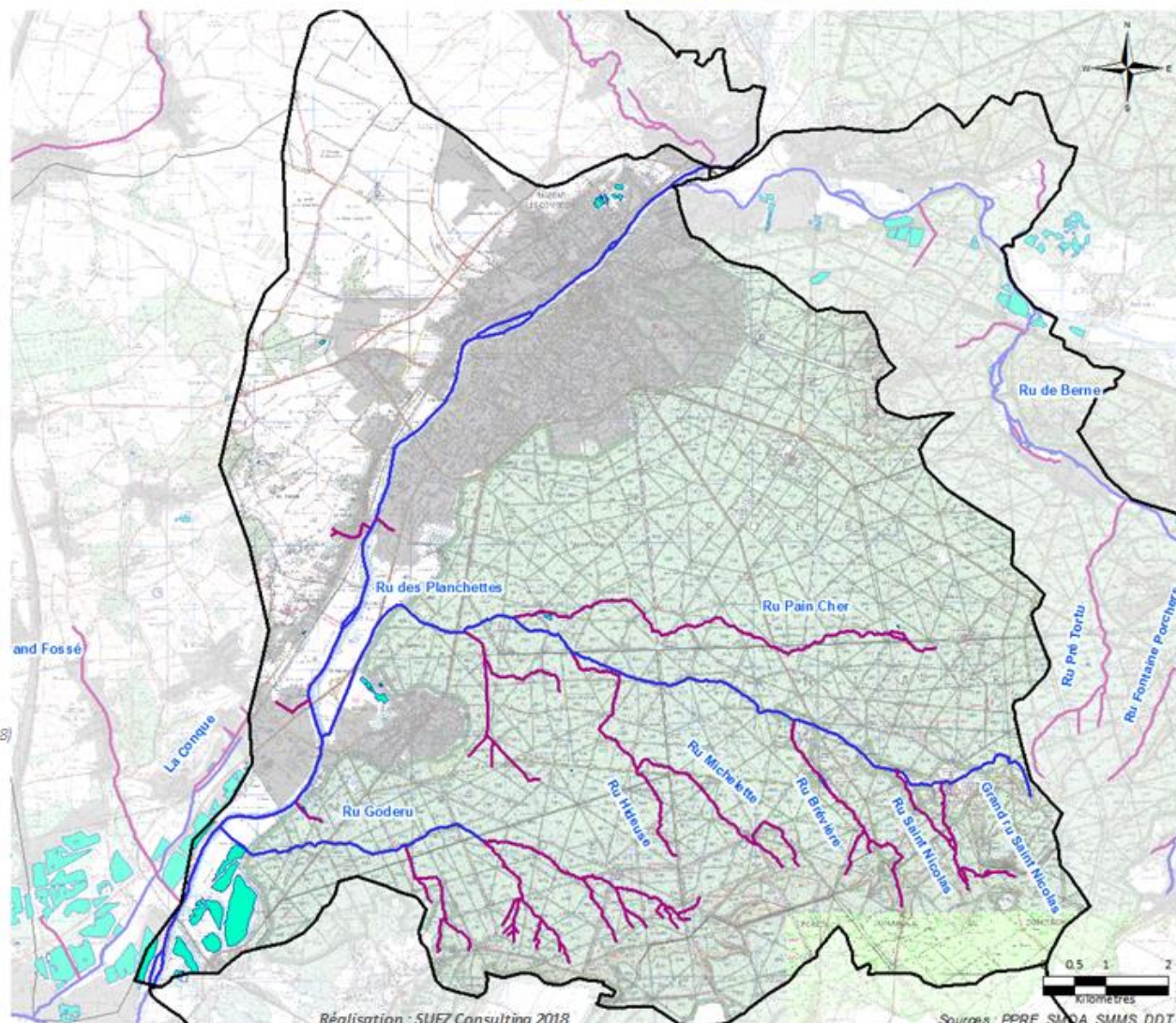


Plans d'eau

EDL / DIAGNOSTIC

PAGD

REGLEMENT



**Légende**

- Périmètre du SAGE Oise-Aronde (Arrêté préfectoral du 15 mars 2018)
- Réseau hydrographique (DDT 60 : janvier 2018)
- Communes

**Catégorie piscicole**

Décret n°58-873 du 16 sept. 1958 / Version consolidée au 06 déc. 2018

- 1ère catégorie
- 2ème catégorie

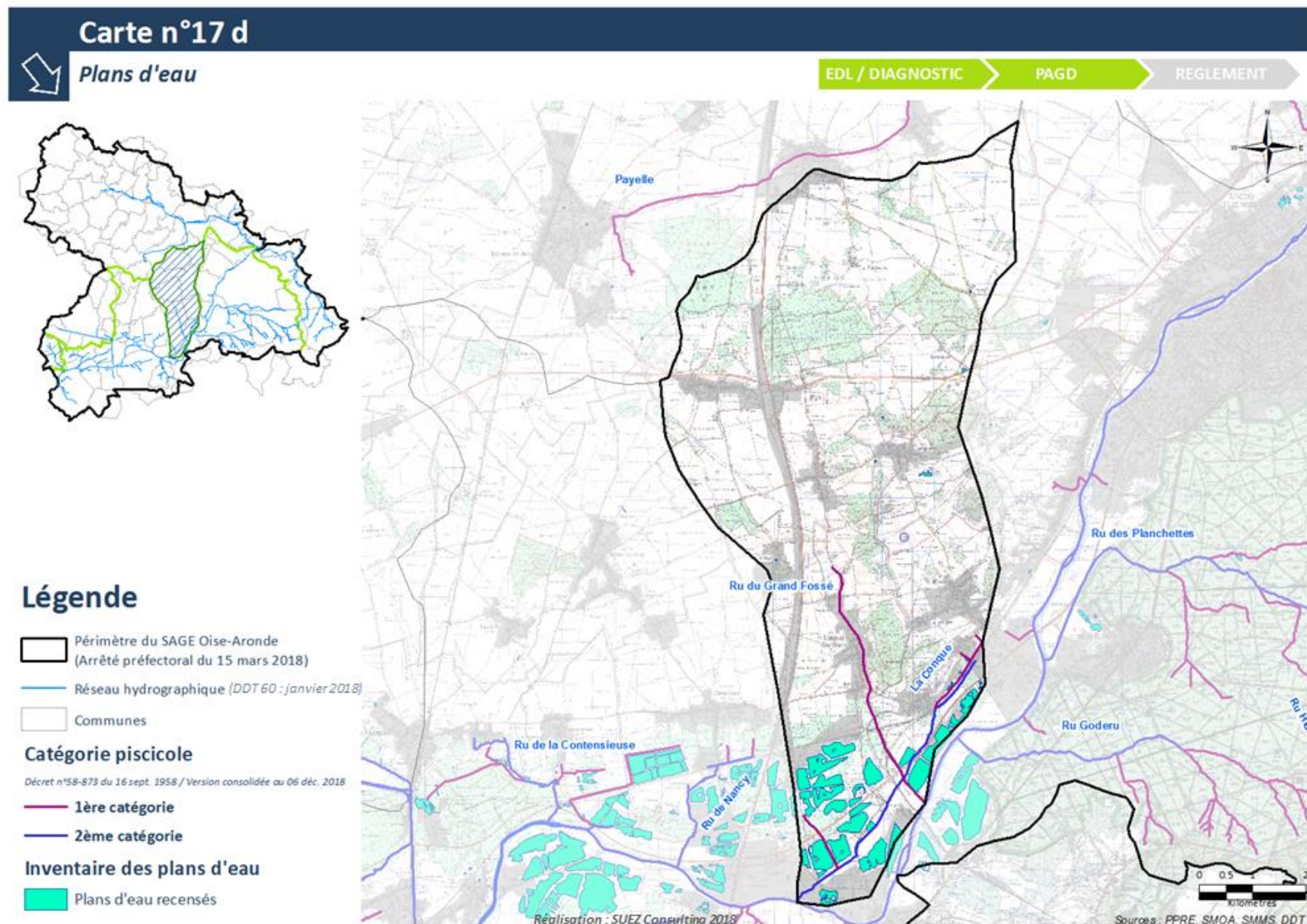
**Inventaire des plans d'eau**

- Plans d'eau recensés

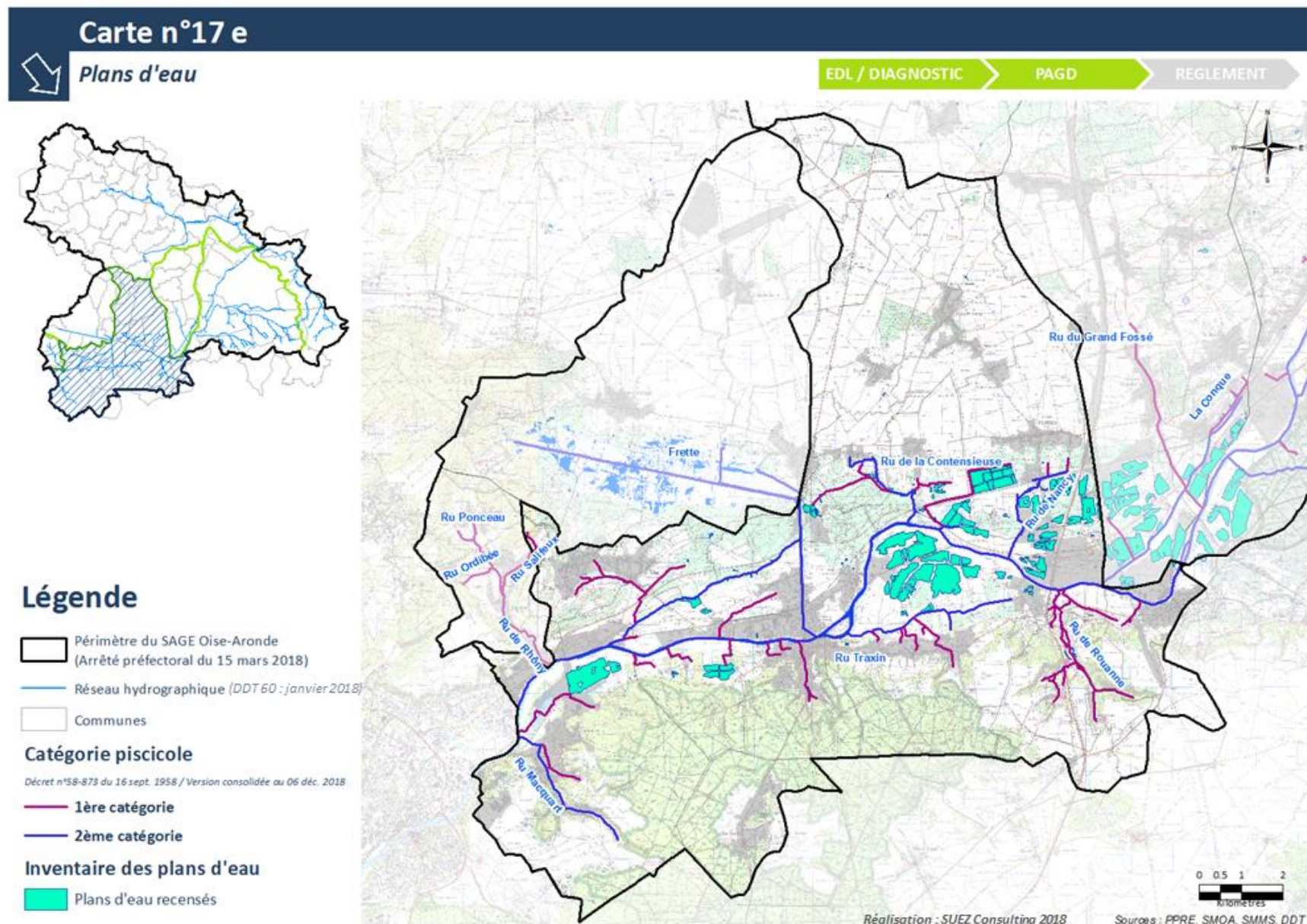
Réalisation : SUEZ Consulting 2018

Sources : PPRE, SMOA, SMMS, DDT60











Carte n°17 f

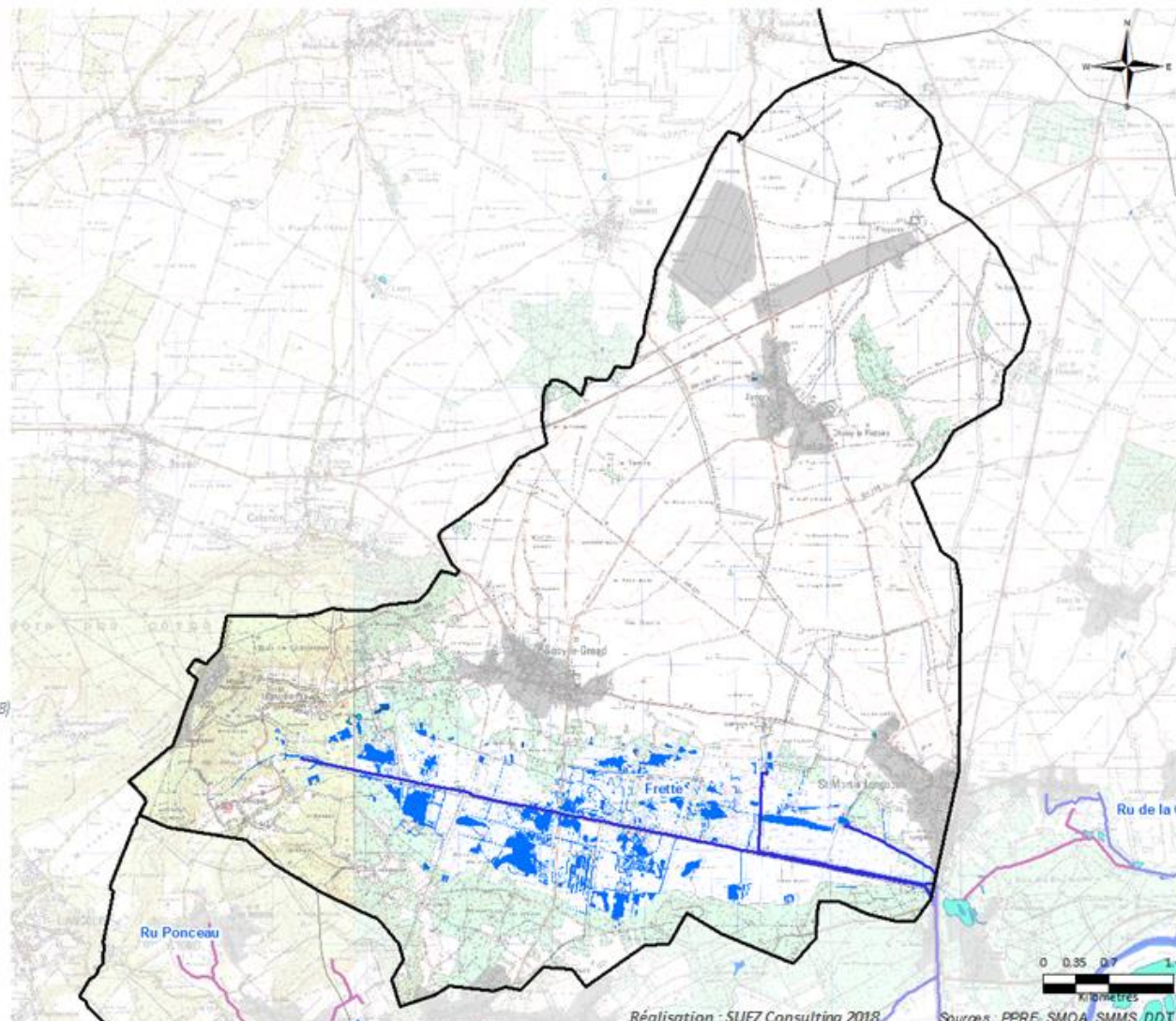


Plans d'eau

EDL / DIAGNOSTIC

PAGD

REGLEMENT



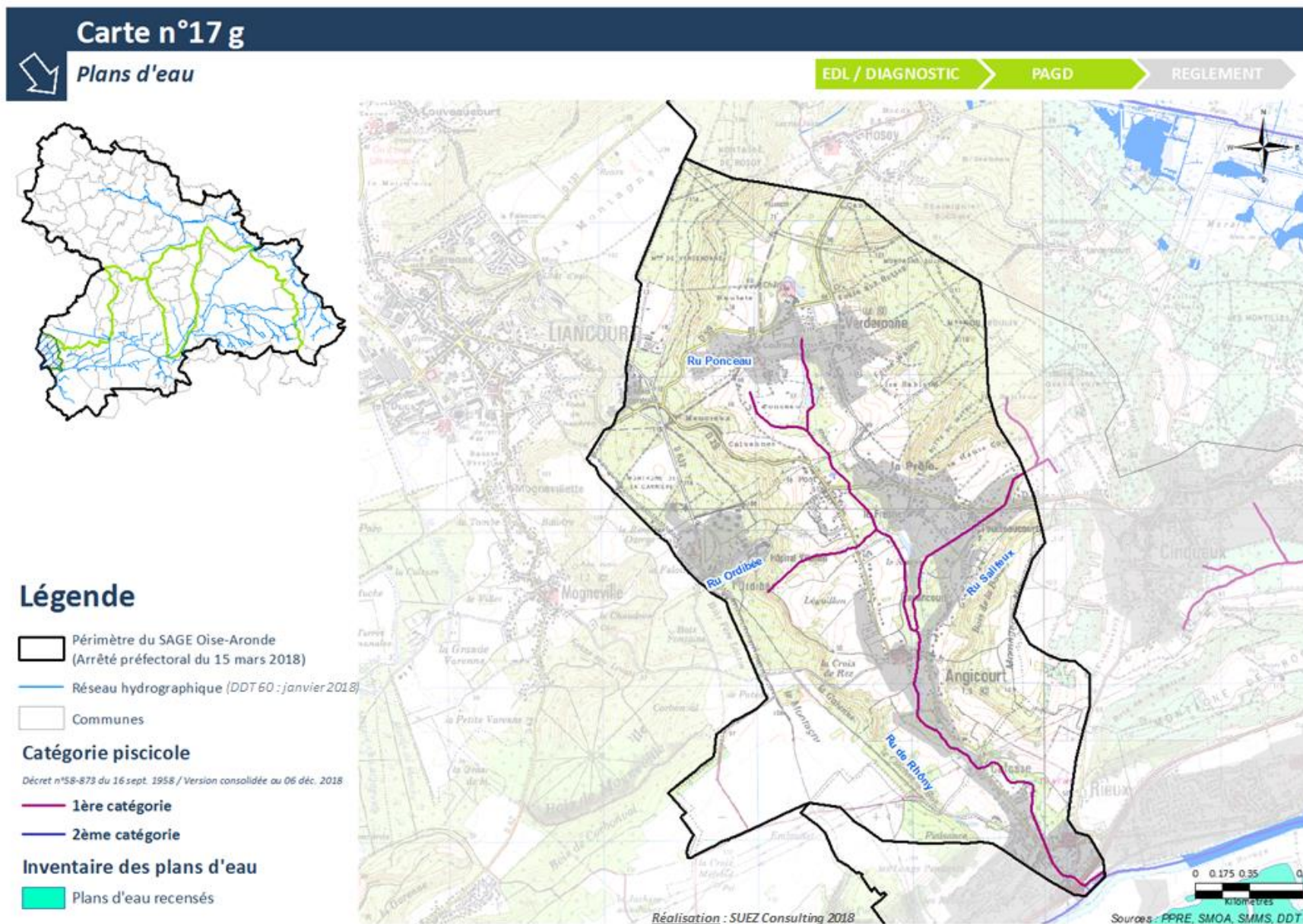
**Légende**

-  Périmètre du SAGE Oise-Aronde (Arrêté préfectoral du 15 mars 2018)
-  Réseau hydrographique (DDT 60 : janvier 2018)
-  Communes
- Catégorie piscicole**  
Décret n°58-873 du 16 sept. 1958 / Version consolidée au 06 déc. 2018
-  1ère catégorie
-  2ème catégorie
- Inventaire des plans d'eau**
-  Plans d'eau recensés
-  Réseau hydraulique du Marais de Sacy

Réalisation : SUEZ Consulting 2018

Sources : PPRE, SMOA, SMMS, DDT60







Carte n°18

Frayères et zones de croissance ou d'alimentation de la faune piscicole

EDL / DIAGNOSTIC

PAGD

REGLEMENT



**Légende**

Périmètre du SAGE Oise-Aronde (Arrêté préfectoral du 15 mars 2018)

Communes

Réseau hydrographique (DDT 60 : janvier 2018)

**Délimitation des frayères**

Arrêté fixant la liste des frayères et des zones de croissance ou d'alimentation de la faune piscicole dans le département de l'Oise du 17 décembre 2012

Espèces dites de 1ère catégorie piscicole (Liste 1)

Espèces dites de 2ème catégorie piscicole (Liste 2)



Réalisation : SUEZ Consulting 2018

Sources : SMOA, DDT 60



Carte n°19



Aléa coulées de boue

EDL / DIAGNOSTIC

PAGD

REGLEMENT



Lutte contre le ruissellement :

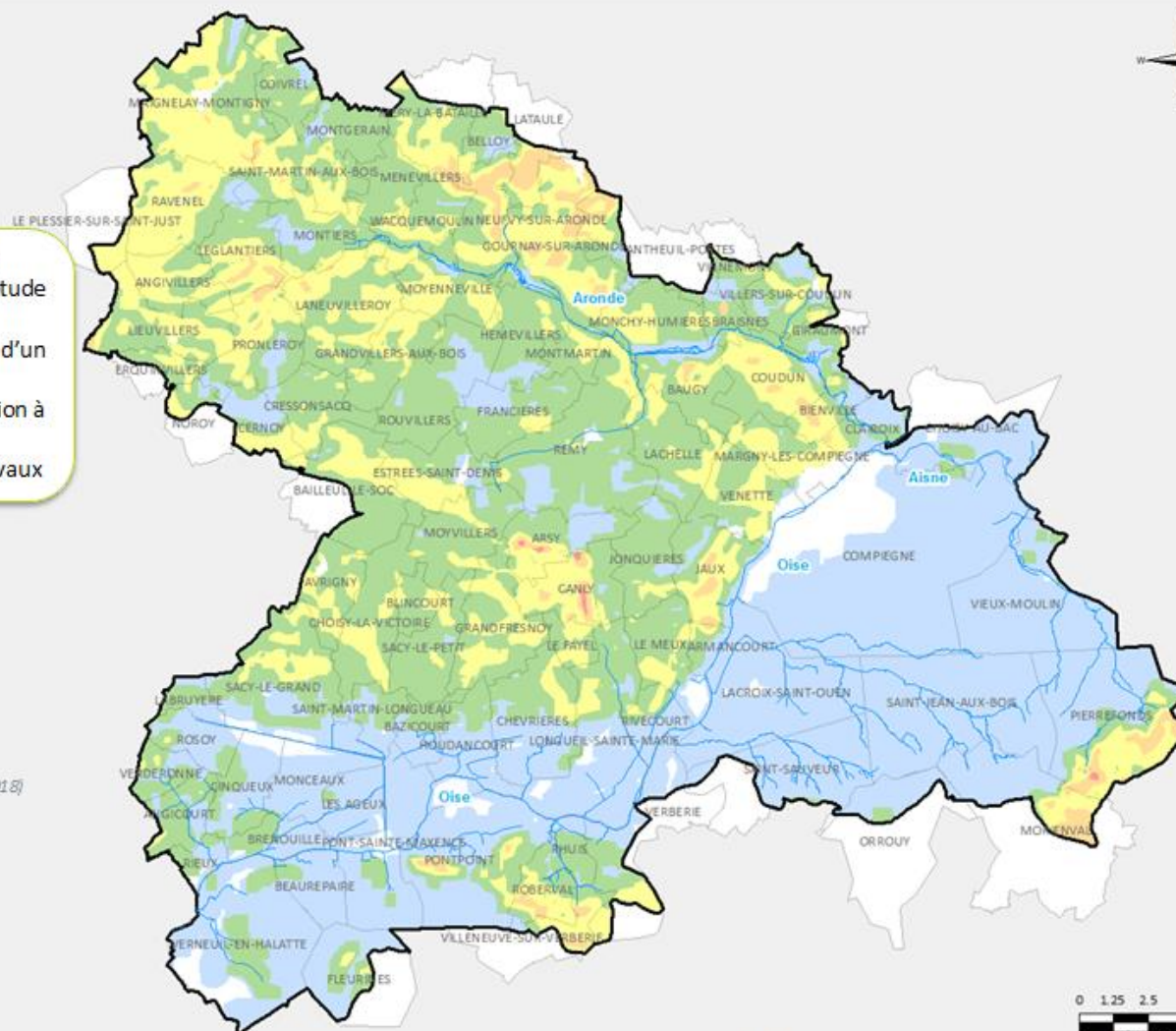
- ❖ 13 communes ont réalisé une étude hydraulique
- ❖ 11 communes disposent d'un zonage pluvial
- ❖ 6 communes prescrivent la gestion à la parcelle dans leur PLU
- ❖ 6 communes ont réalisé des travaux

Légende

- Périmètre du SAGE Oise-Aronde (Arrêté préfectoral du 15 mars 2018)
- Communes
- Réseau hydrographique (DDT 60 : janvier 2018)

Aléa coulées de boue

- Sensibilité faible à nulle
- Sensibilité faible
- Sensibilité moyenne
- Sensibilité forte
- Sensibilité très forte



Réalisation : SUEZ Consulting 2018

Sources : DDT 60, ARNM de l'Oise 2007



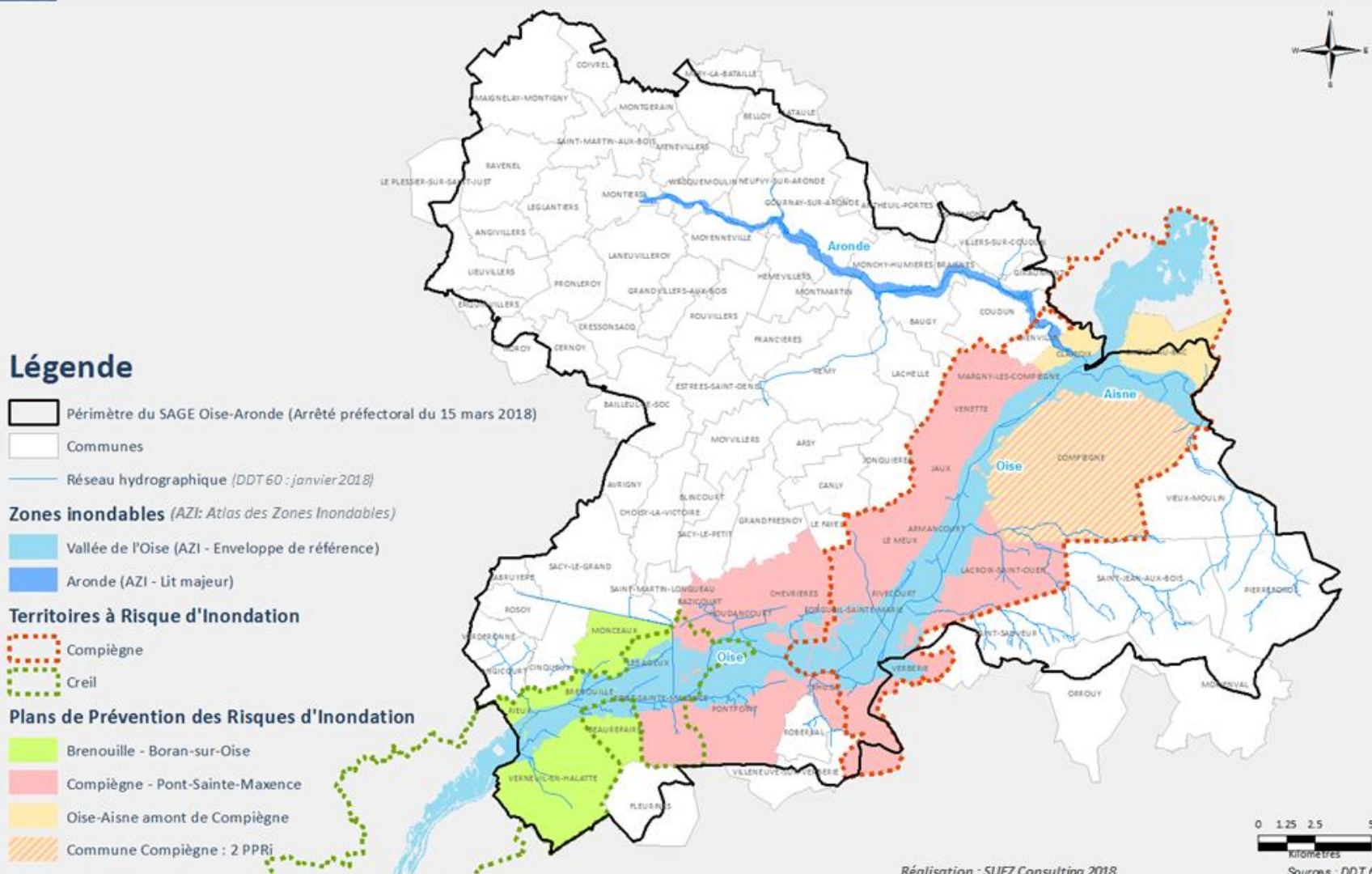
Carte n°20

Risques d'inondation par débordement de cours d'eau

EDL / DIAGNOSTIC

PAGD

REGLEMENT



Réalisation : SUEZ Consulting 2018



Carte n°21 a



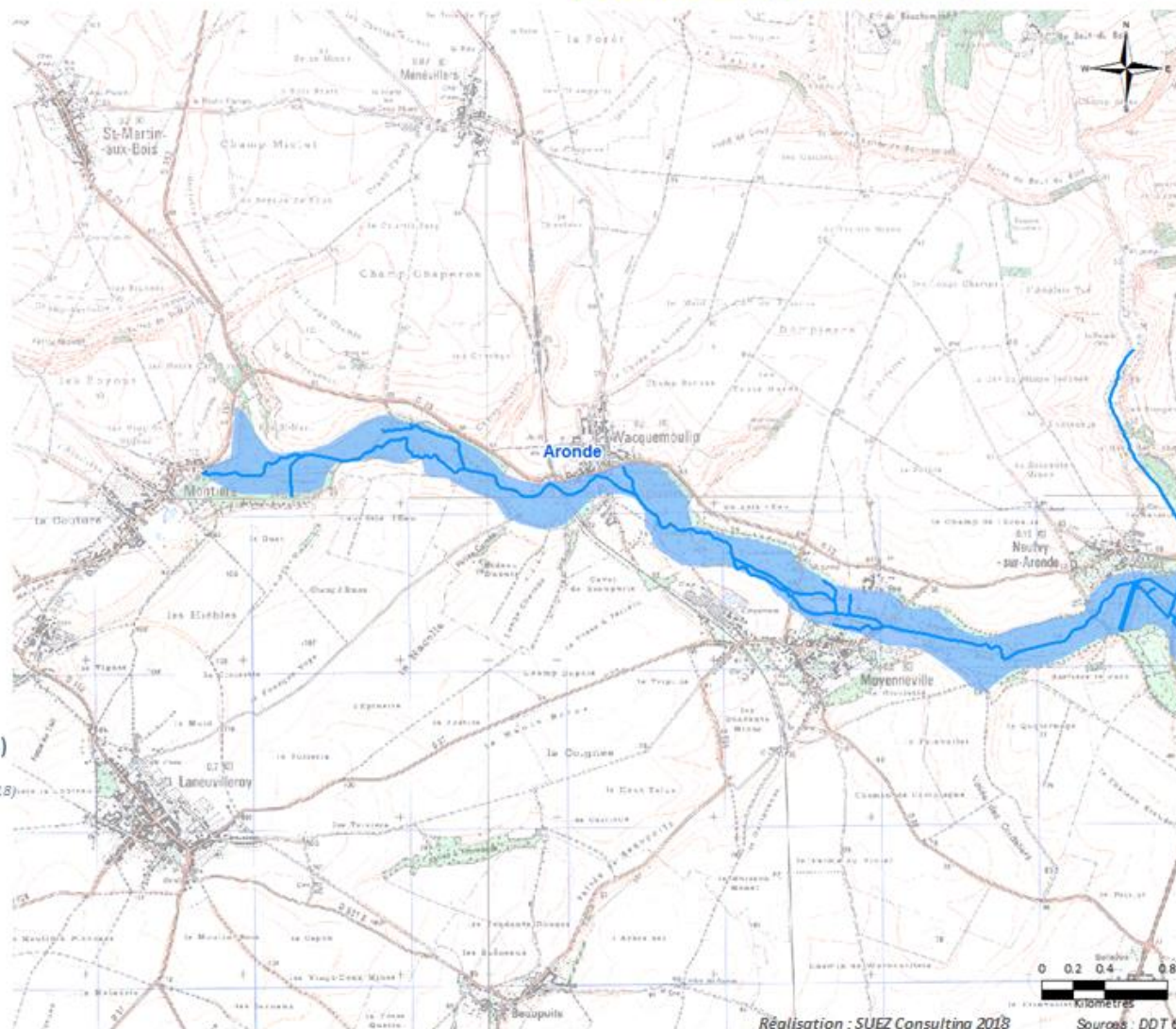
Zones inondables



EDL / DIAGNOSTIC

PAGD

REGLEMENT



Légende

Périmètre du SAGE Oise-Aronde (Arrêté préfectoral du 15 mars 2018)

Réseau hydrographique (DDT 60 : janv. 2018)

Zones inondables

Vallée de l'Oise (AZI - Enveloppe de référence)

Aronde (AZI - Lit majeur)

Ouvrages de protection

AZI: Atlas des Zones Inondables

Réalisation : SUEZ Consulting 2018

Sources : DDT 60



Carte n°21 b



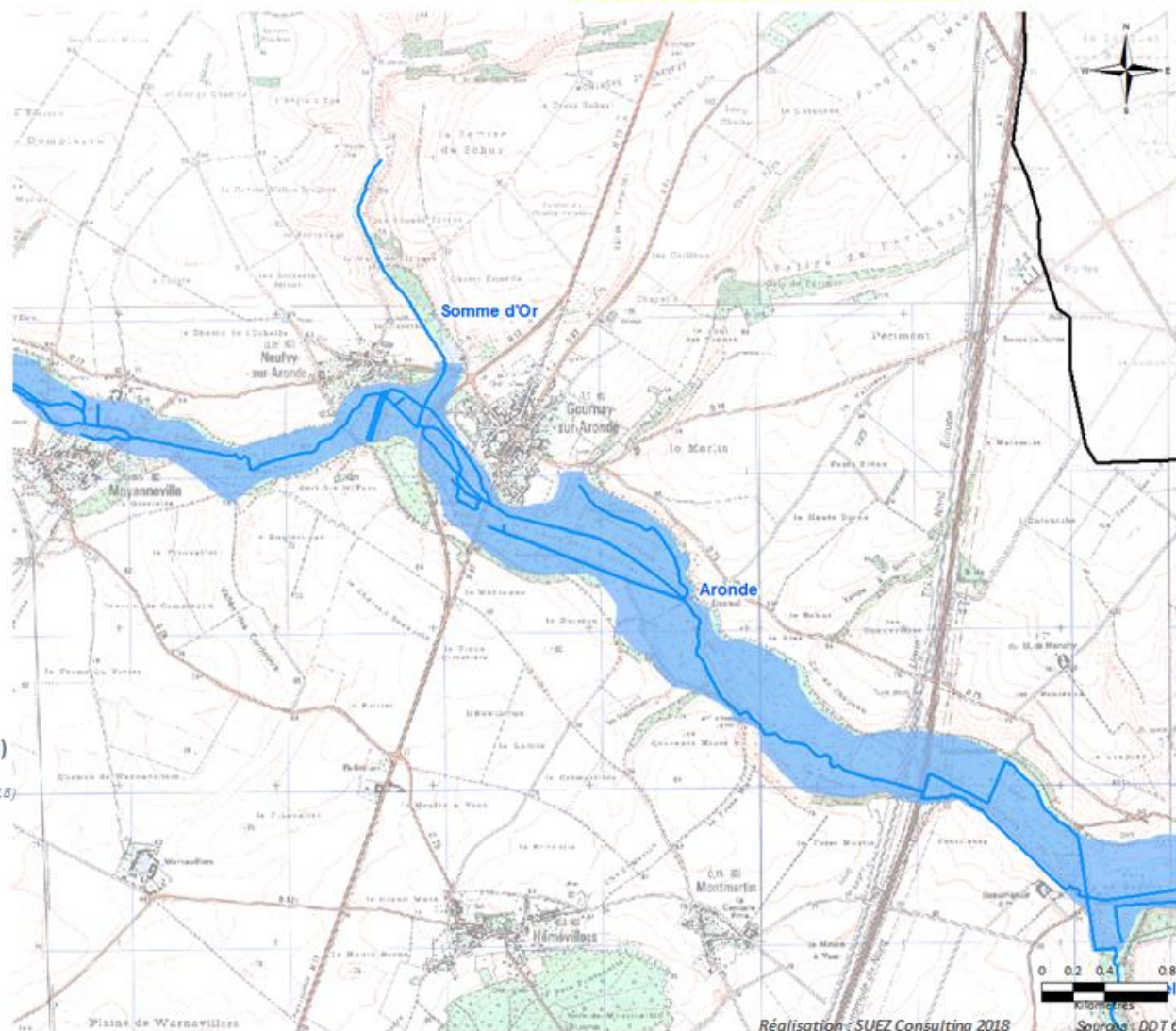
Zones inondables



EDL / DIAGNOSTIC

PAGD

REGLEMENT



**Légende**

Périmètre du SAGE Oise-Aronde (Arrêté préfectoral du 15 mars 2018)

Réseau hydrographique (DDT 60 : janv. 2018)

**Zones inondables**

Vallée de l'Oise (AZI - Enveloppe de référence)

Aronde (AZI - Lit majeur)

Ouvrages de protection

AZI: Atlas des Zones Inondables

Réalisation : SUEZ Consulting 2018

Source : DDT 60



Carte n°21 c



Zones inondables



EDL / DIAGNOSTIC    PAGD    REGLEMENT



**Légende**

Périmètre du SAGE Oise-Aronde (Arrêté préfectoral du 15 mars 2018)

Réseau hydrographique (DDT 60 : janv. 2018)

**Zones inondables**

Vallée de l'Oise (AZI - Enveloppe de référence)

Aronde (AZI - Lit majeur)

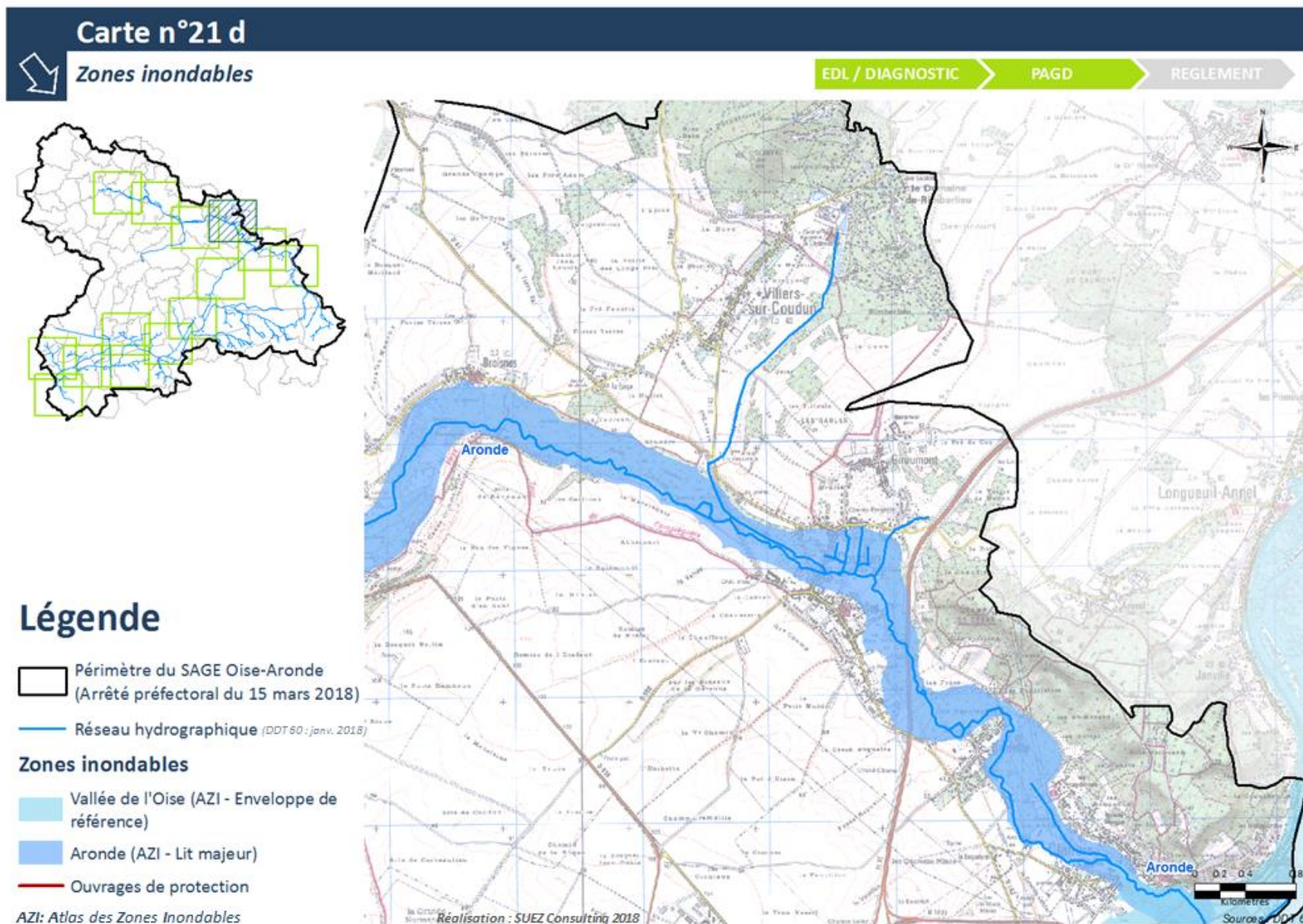
Ouvrages de protection

AZI: Atlas des Zones Inondables

Réalisation : SUEZ Consulting 2018

Sources : DDT 60







Carte n°21 e

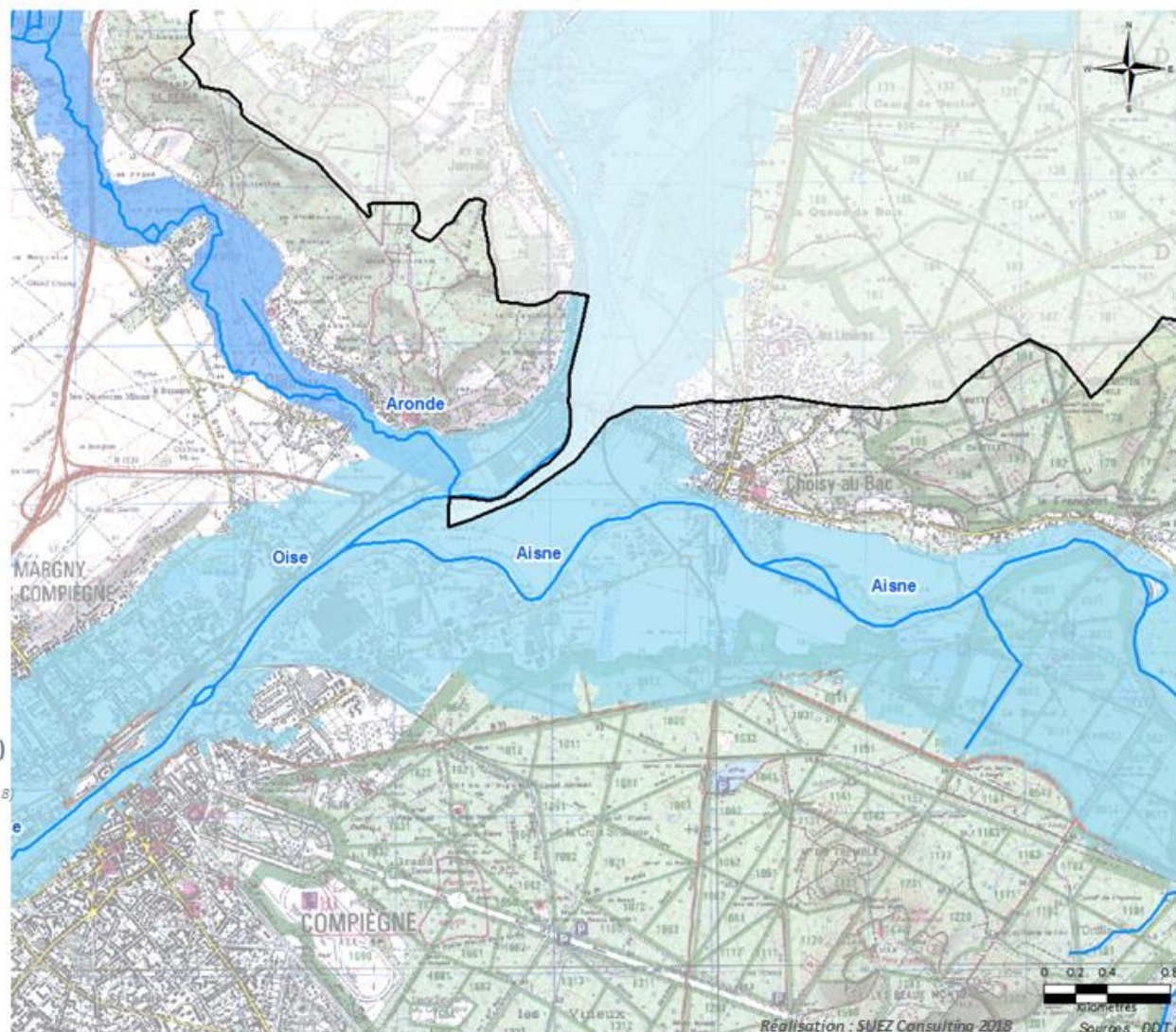


Zones inondables

EDL / DIAGNOSTIC

PAGD

REGLEMENT



Légende

Périmètre du SAGE Oise-Aronde (Arrêté préfectoral du 15 mars 2018)

Réseau hydrographique (DDT 60 : janv. 2018)

Zones inondables

Vallée de l'Oise (AZI - Enveloppe de référence)

Aronde (AZI - Lit majeur)

Ouvrages de protection

AZI: Atlas des Zones Inondables



Carte n°21 f

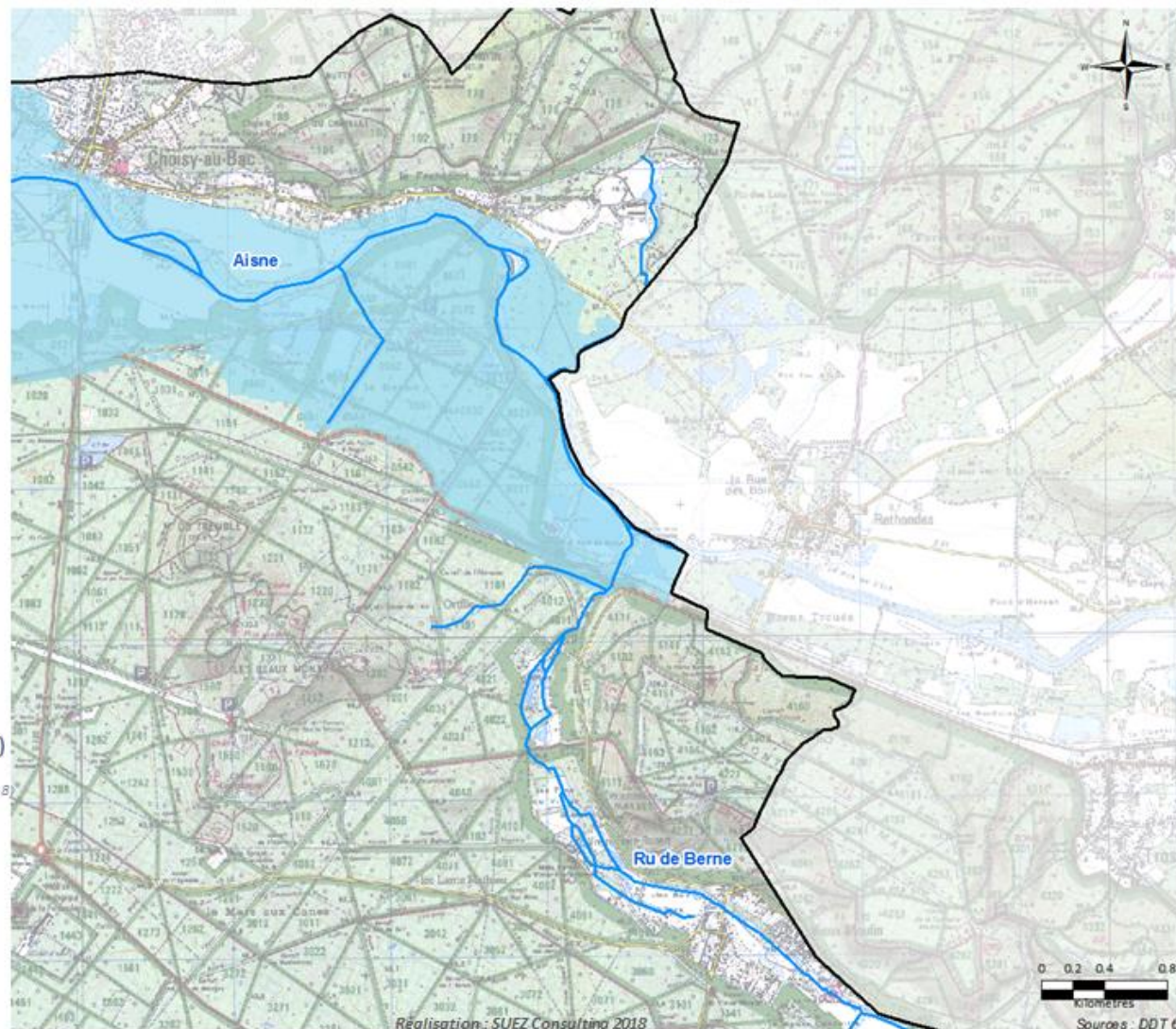


Zones inondables

EDL / DIAGNOSTIC

PAGD

REGLEMENT



**Légende**

Périmètre du SAGE Oise-Aronde (Arrêté préfectoral du 15 mars 2018)

Réseau hydrographique (DDT 60 : janv. 2018)

**Zones inondables**

Vallée de l'Oise (AZI - Enveloppe de référence)

Aronde (AZI - Lit majeur)

Ouvrages de protection

AZI: Atlas des Zones Inondables



Carte n°21 g



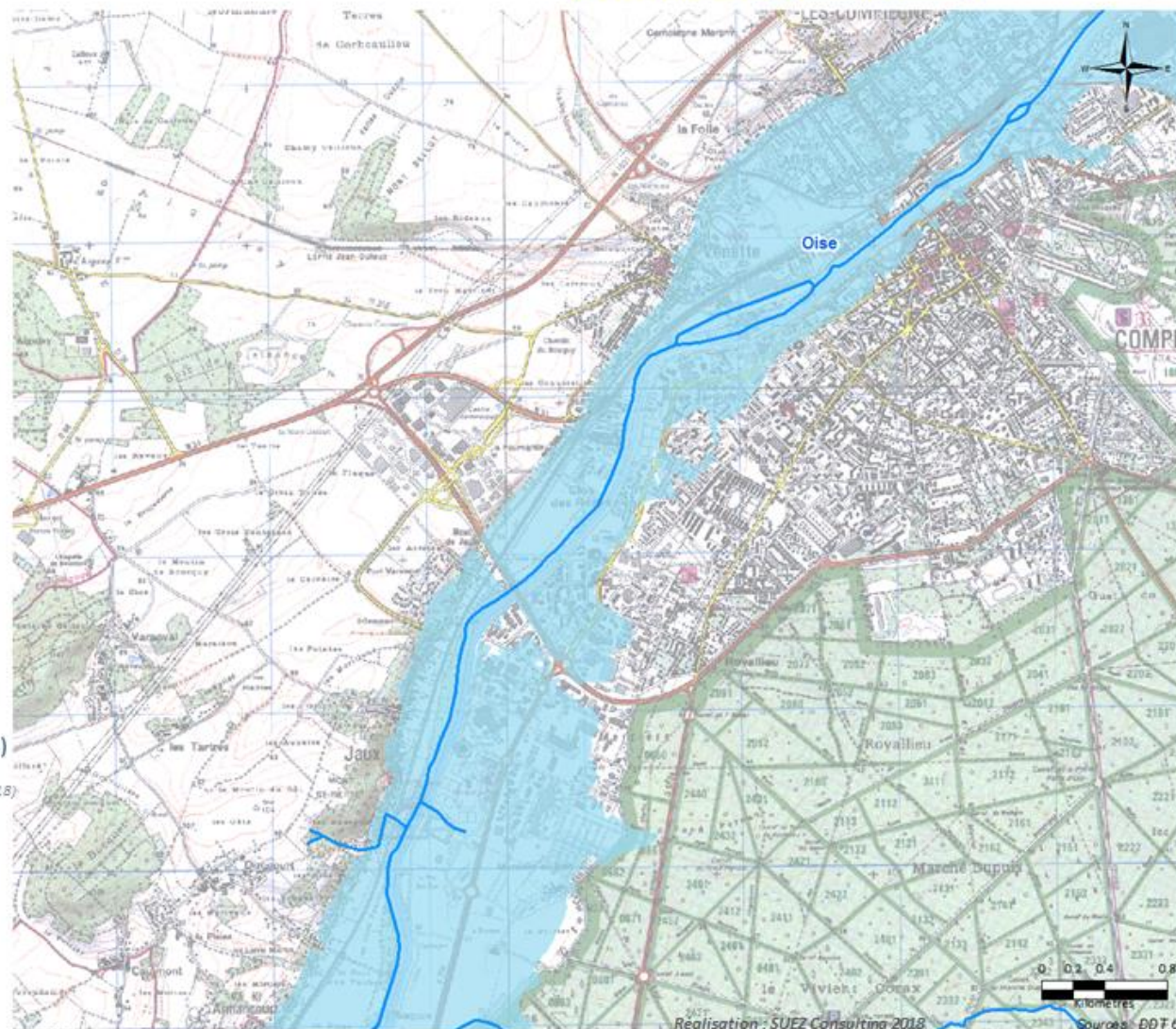
Zones inondables



EDL / DIAGNOSTIC

PAGD

REGLEMENT



**Légende**

Périmètre du SAGE Oise-Aronde (Arrêté préfectoral du 15 mars 2018)

Réseau hydrographique (DDT 60 : janv. 2018)

**Zones inondables**

Vallée de l'Oise (AZI - Enveloppe de référence)

Aronde (AZI - Lit majeur)

Ouvrages de protection

AZI: Atlas des Zones Inondables



Carte n°21 h



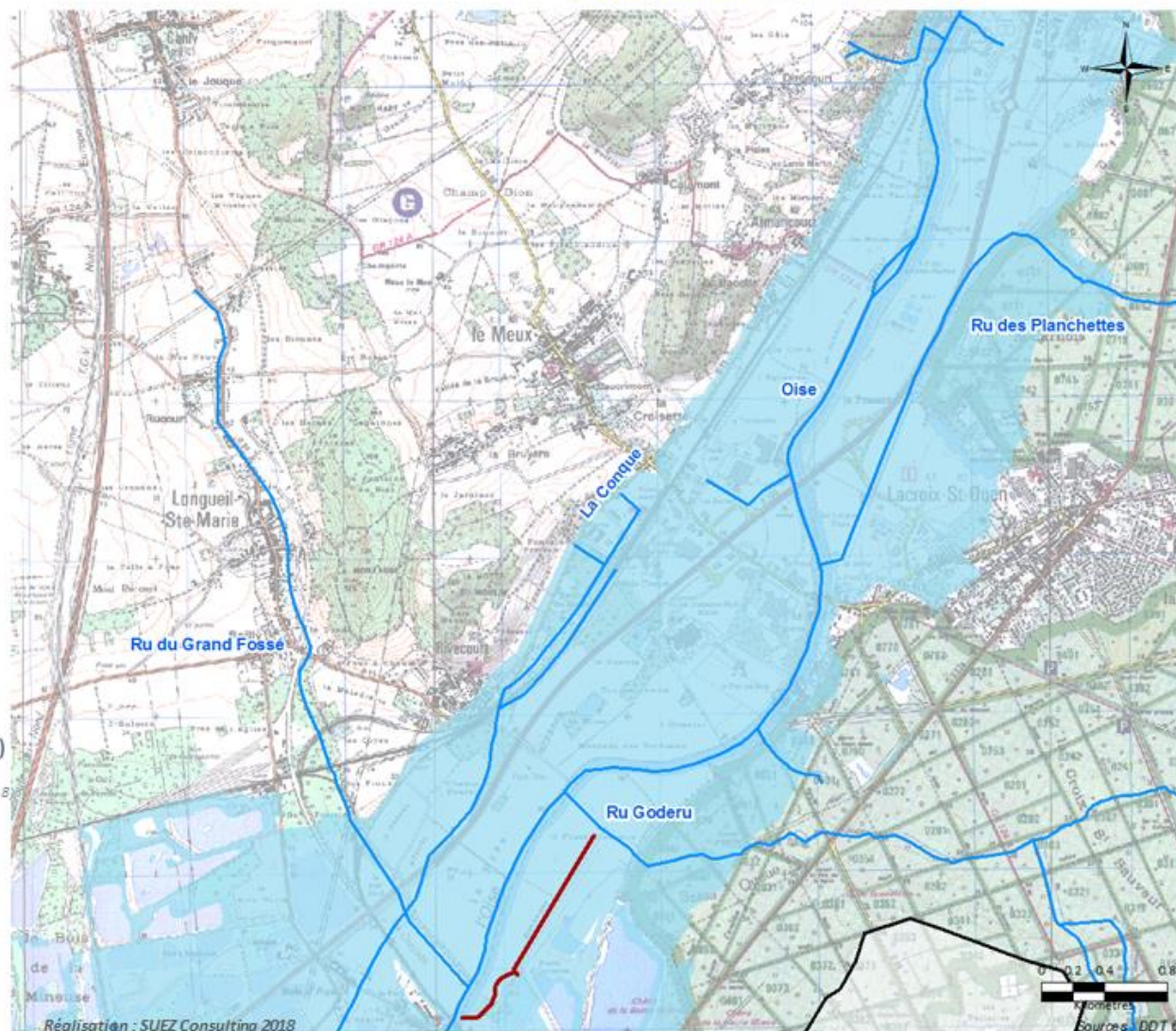
Zones inondables



EDL / DIAGNOSTIC

PAGD

REGLEMENT



**Légende**

Périmètre du SAGE Oise-Aronde (Arrêté préfectoral du 15 mars 2018)

Réseau hydrographique (DDT 60 : janv. 2018)

**Zones inondables**

Vallée de l'Oise (AZI - Enveloppe de référence)

Aronde (AZI - Lit majeur)

Ouvrages de protection

AZI: Atlas des Zones Inondables

Réalisation : SUEZ Consulting 2018

Sources : DDT 60



Carte n°21 i



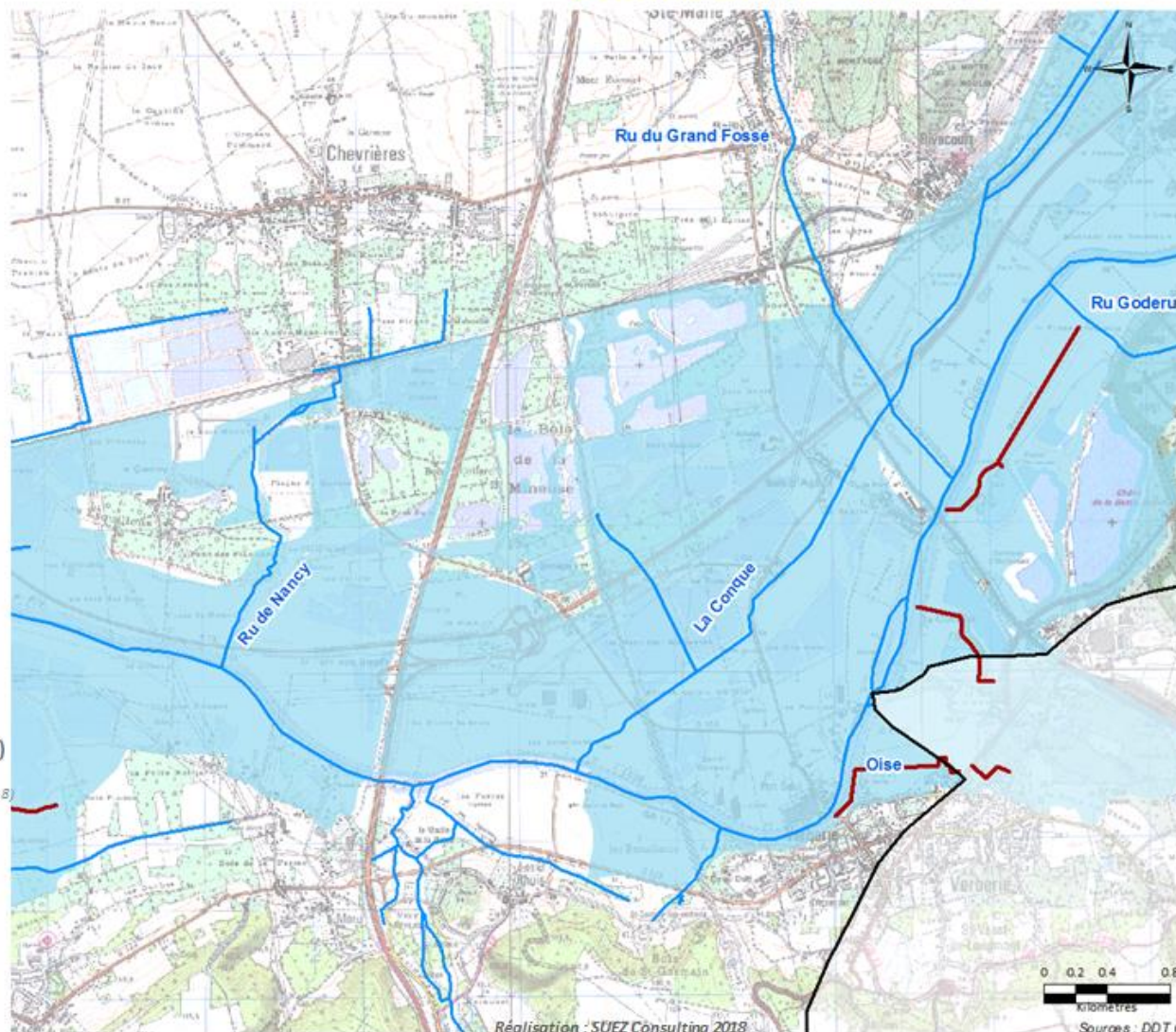
Zones inondables



EDL / DIAGNOSTIC

PAGD

REGLEMENT



**Légende**

Périmètre du SAGE Oise-Aronde  
(Arrêté préfectoral du 15 mars 2018)

Réseau hydrographique (DDT 60 : janv. 2018)

**Zones inondables**

Vallée de l'Oise (AZI - Enveloppe de référence)

Aronde (AZI - Lit majeur)

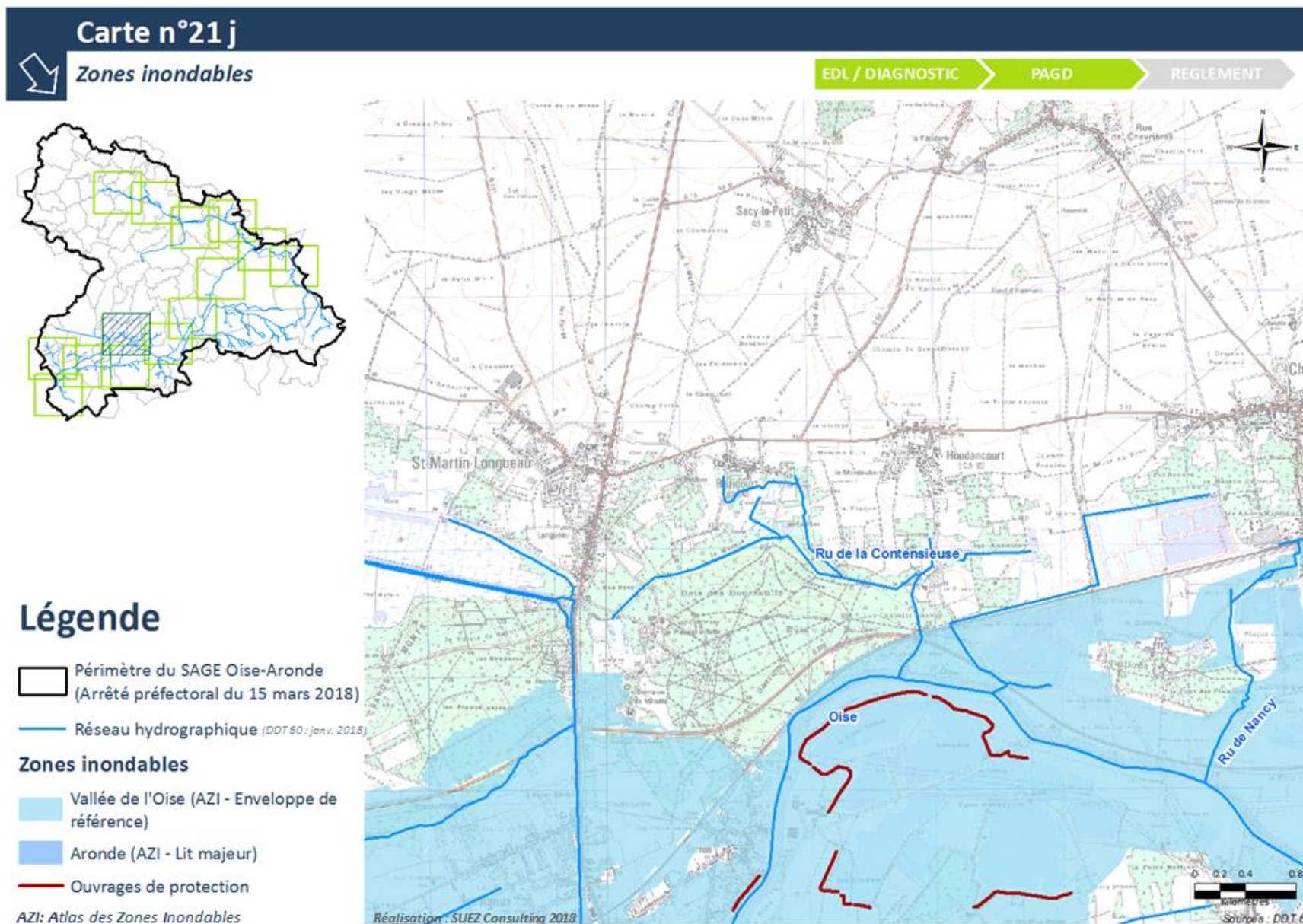
Ouvrages de protection

AZI: Atlas des Zones Inondables

Réalisation : SUEZ Consulting 2018

Sources : DDT 60







Carte n°21 k



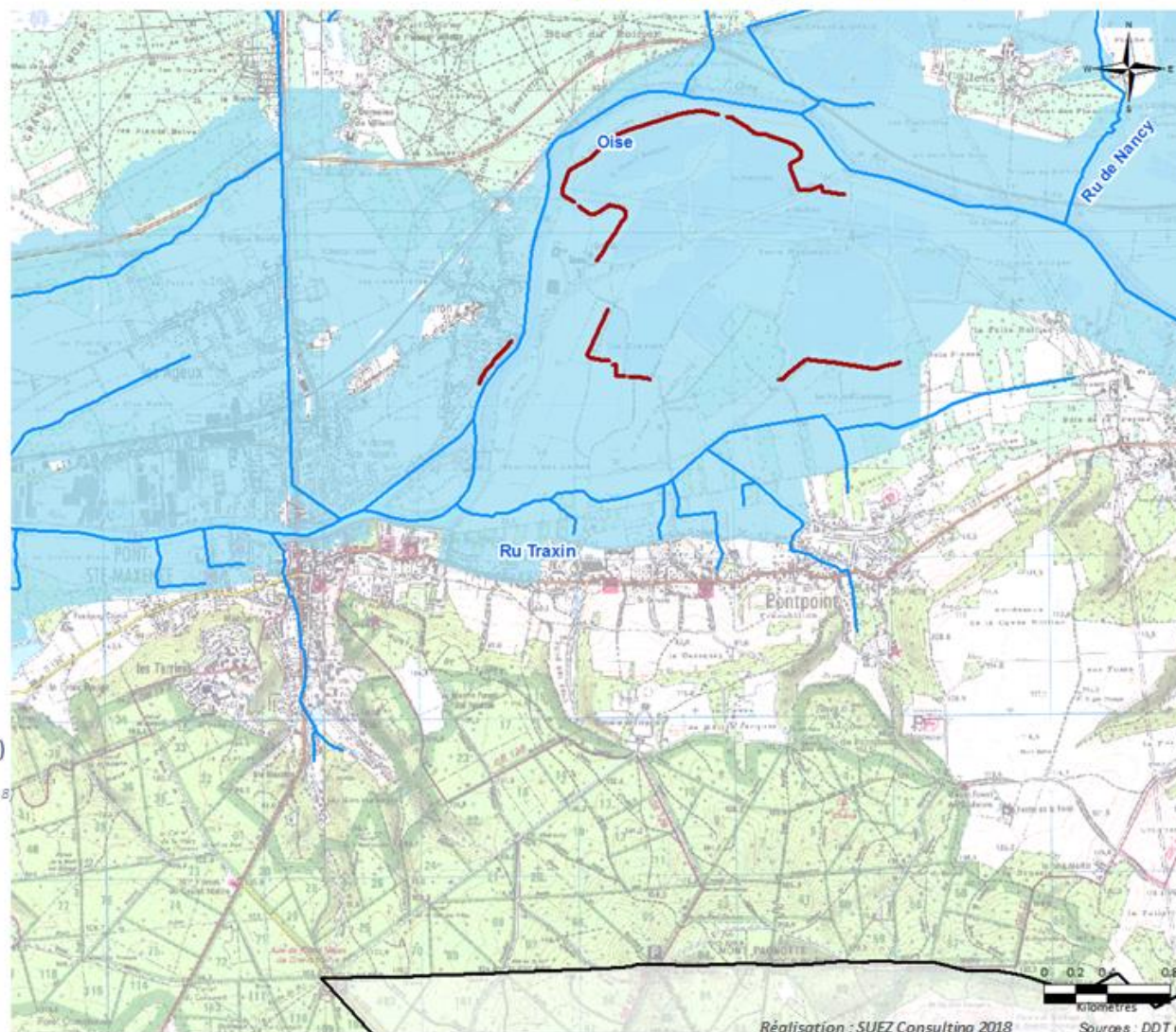
Zones inondables



EDL / DIAGNOSTIC

PAGD

REGLEMENT



**Légende**

Périmètre du SAGE Oise-Aronde (Arrêté préfectoral du 15 mars 2018)

Réseau hydrographique (DDT 60 : janv. 2018)

**Zones inondables**

Vallée de l'Oise (AZI - Enveloppe de référence)

Aronde (AZI - Lit majeur)

Ouvrages de protection

AZI: Atlas des Zones Inondables

Réalisation : SUEZ Consulting 2018

Sources : DDT 60



Carte n°21 I



Zones inondables



EDL / DIAGNOSTIC

PAGD

REGLEMENT

**Légende**

Périmètre du SAGE Oise-Aronde (Arrêté préfectoral du 15 mars 2018)

Réseau hydrographique (DDT 60 : janv. 2018)

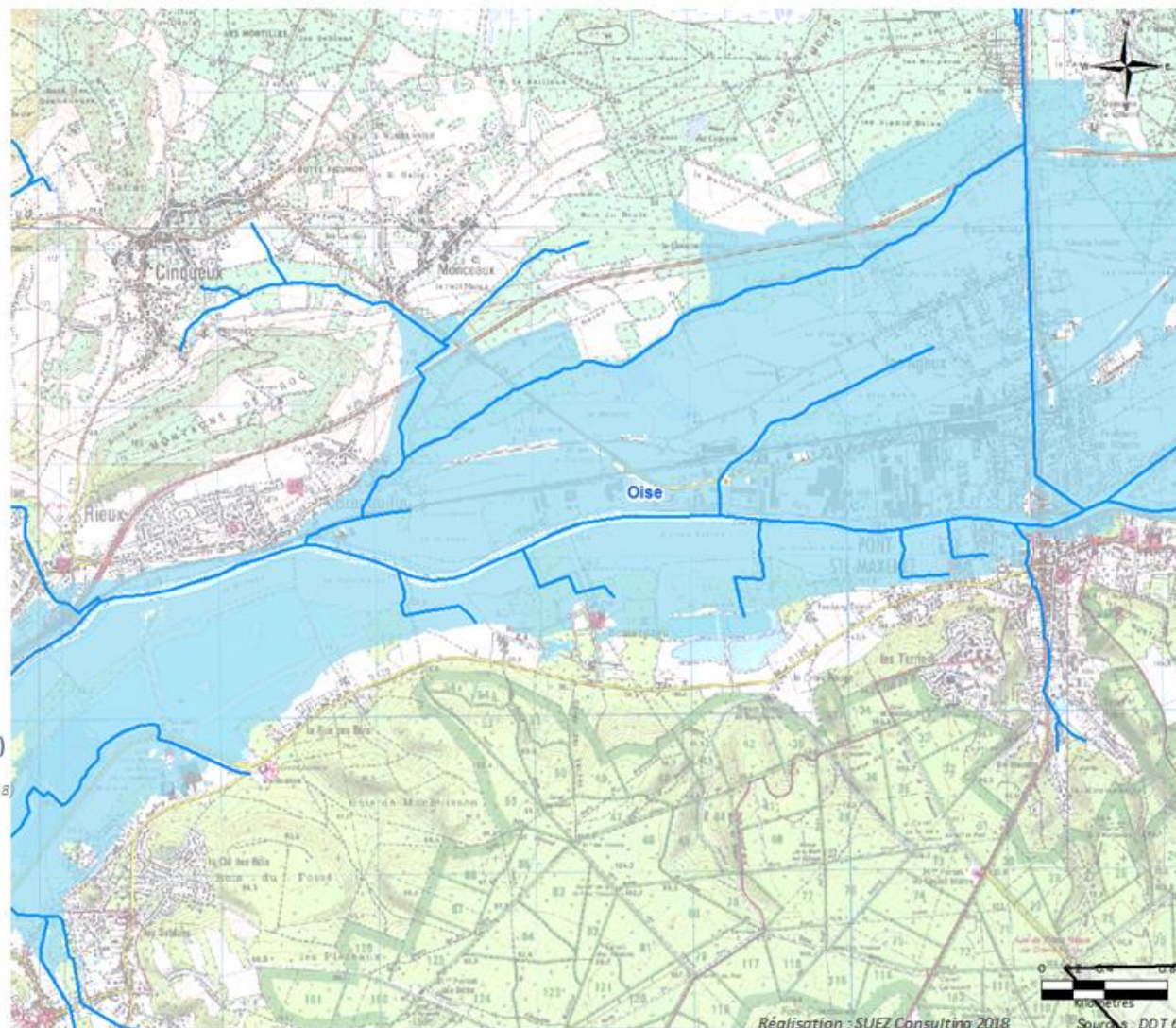
**Zones inondables**

Vallée de l'Oise (AZI - Enveloppe de référence)

Aronde (AZI - Lit majeur)

Ouvrages de protection

AZI: Atlas des Zones Inondables



Réalisation : SUEZ Consulting 2018

Source : DDT 60



Carte n°21 m



Zones inondables



EDL / DIAGNOSTIC

PAGD

REGLEMENT

**Légende**

Périmètre du SAGE Oise-Aronde (Arrêté préfectoral du 15 mars 2018)

Réseau hydrographique (DDT 60 : janv. 2018)

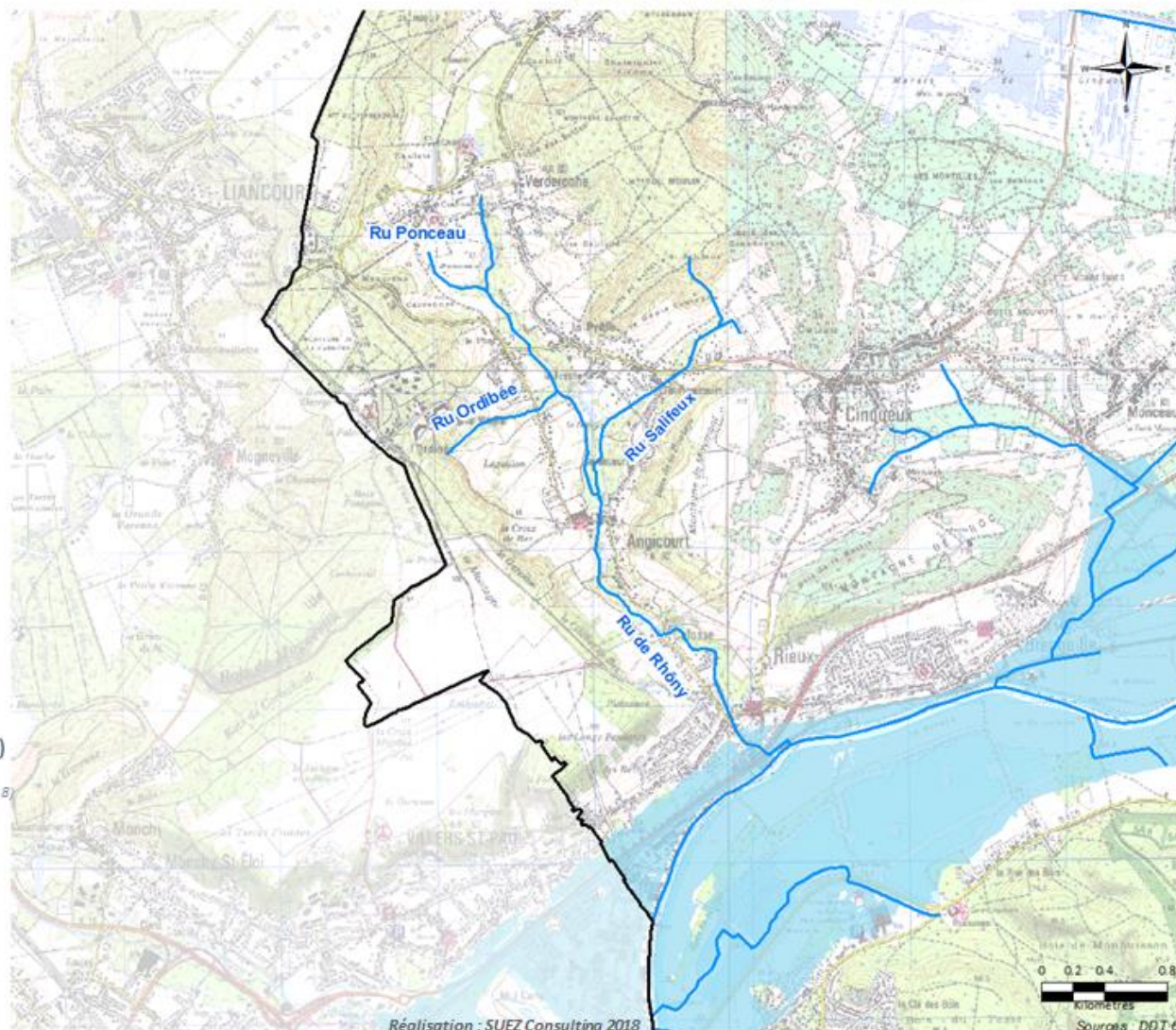
**Zones inondables**

Vallée de l'Oise (AZI - Enveloppe de référence)

Aronde (AZI - Lit majeur)

Ouvrages de protection

AZI: Atlas des Zones Inondables



Réalisation : SUEZ Consulting 2018

Sources : DDT 60



Carte n°21 n



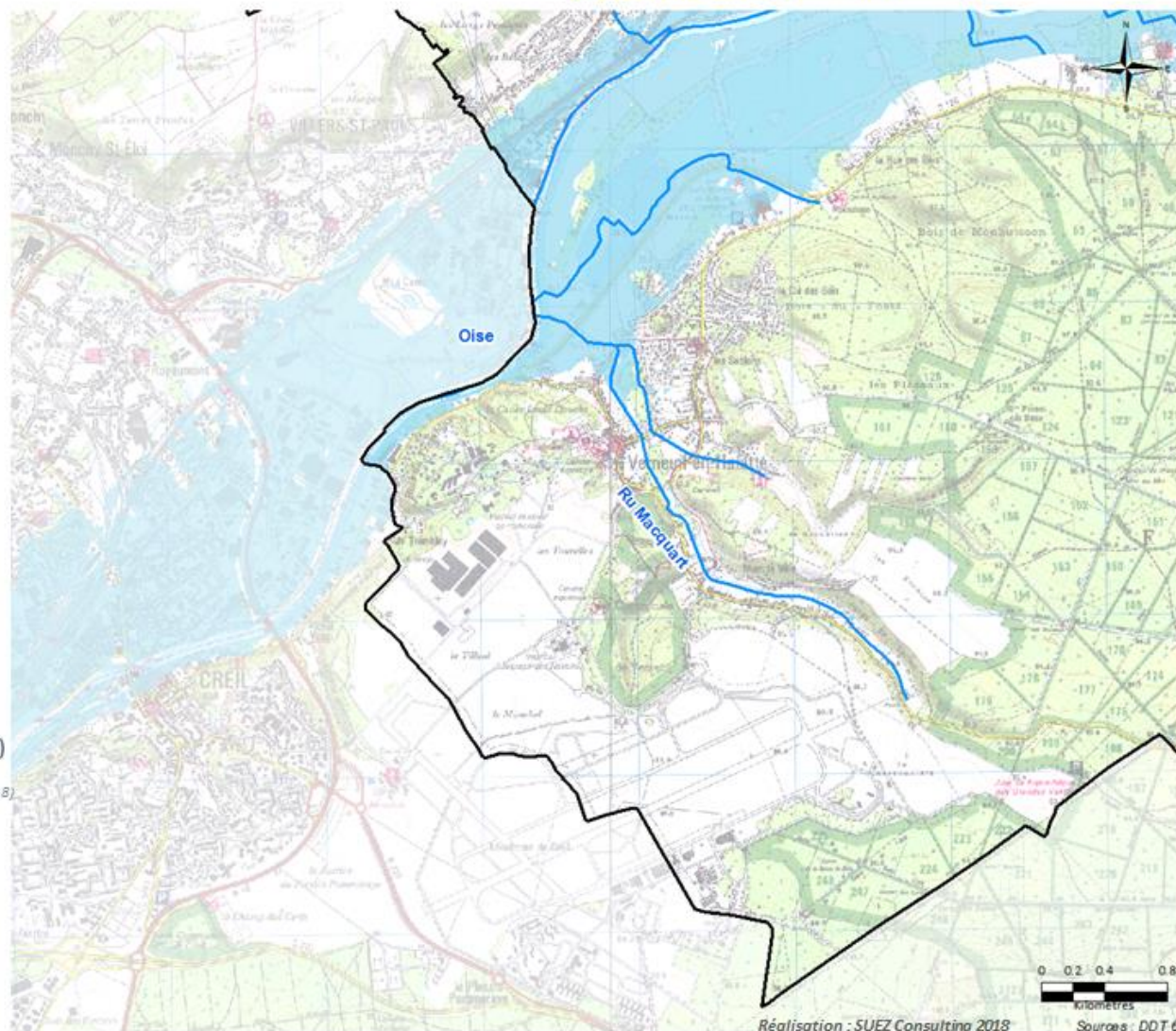
Zones inondables



EDL / DIAGNOSTIC

PAGD

REGLEMENT



**Légende**

Périmètre du SAGE Oise-Aronde (Arrêté préfectoral du 15 mars 2018)

Réseau hydrographique (DDT 60 : janv. 2018)

**Zones inondables**

Vallée de l'Oise (AZI - Enveloppe de référence)

Aronde (AZI - Lit majeur)

Ouvrages de protection

AZI: Atlas des Zones Inondables

Réalisation : SUEZ Consulting 2018

Sources : DDT 60