

Mise en œuvre du Contrat Littoral de l'Espace Sud Martinique

1

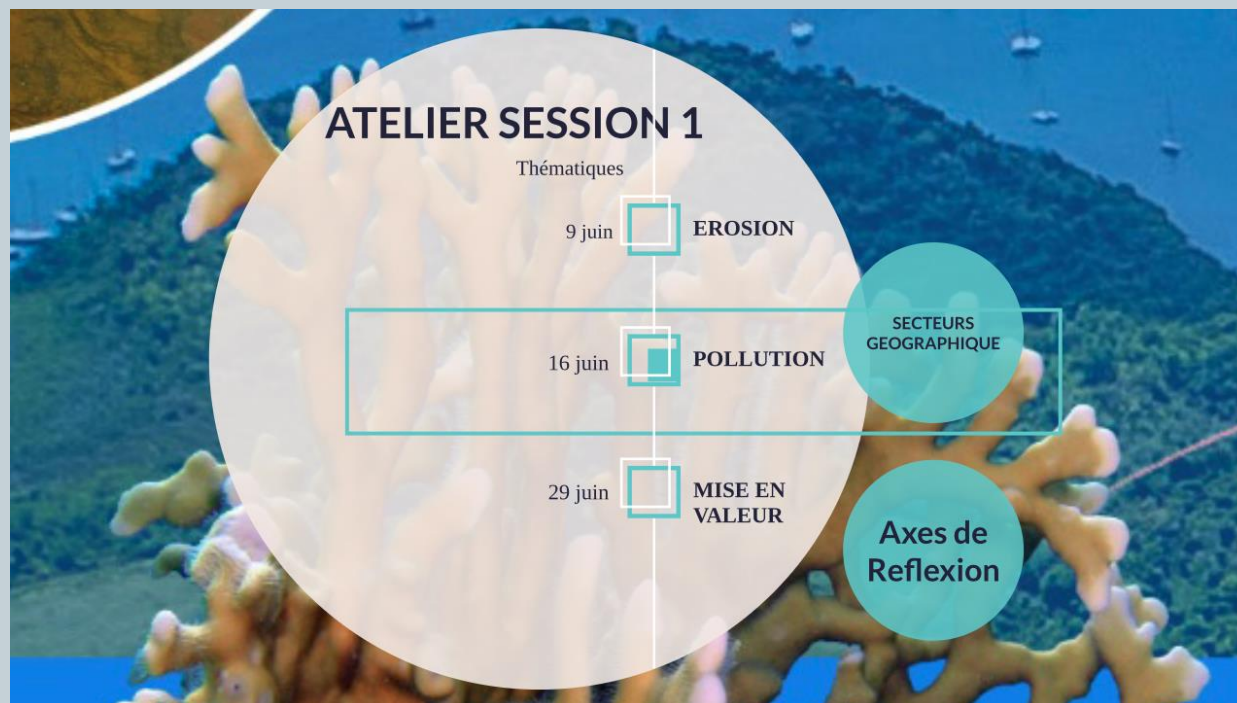
COTECH 4: SYNTHÈSE DE LA SESSION 1 DES
ATELIERS DE CONCERTATION



Atelier Session 1 : Compte Rendu

2

- Objet du jour : discuter et valider les orientations prises lors de la première session d'atelier d'élaboration du programme d'actions





Vendredi 9 juin 2017

Co-animé par
P. Saffache et M. Herteman

Thématiques abordées:

- Erosion côtière
=> Sainte-Luce, Marin
Vauclin
- Prévention risque
inondation
=> Rivière Pilote,
- Pressions
assainissement, canaux
et inondation des terrains
agricoles =>
François, Ducos

Atelier sur le terrain



Ateliers sur table : *World Café*

Ateliers « Pollutions » (16/06/17 à Riv. Salée)



AC
ANC



Infrastructures:
Routes
Marinas
Carrières



Industrie
Agricole

30 min

Atelier « Mise en Valeur » (29/06/17 à Riv. Salée)



Restauration



Valorisation

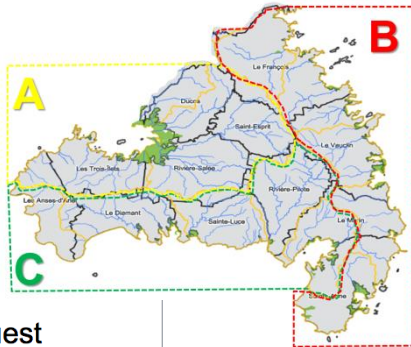
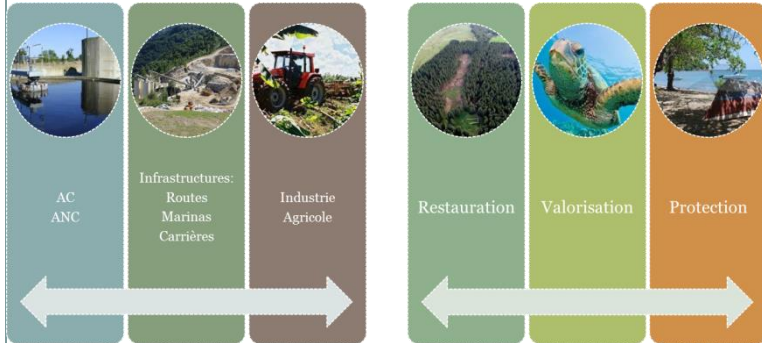


Protection

30 min

Méthodologie : bilan

5




Secteur A : Sud-Ouest

Rivières, Ravines, et Masse d'Eau	Mangroves et Zones Humides	Espaces Forestier terrestres	Coraux, Herbiers et espèces marines
<ul style="list-style-type: none"> Rivière La Manche: restauration hydraulique, pollution Rivière Saïée: colmatage total du lit, inondation Obstacles à la continuité écologique: routes (N5, N6, N8), bati, digues et barrages (Riv. La Manche, La Rapée) Pollution des 2 MECE: 2 MECOT et MESOUT (ANG, AC, agric, indus et érosion) Canaux de la mangrove: quels projets? 	<ul style="list-style-type: none"> Mangrove de Genipa: gouvernance, valorisation des usages, protection Macro déchets: véhicule, tout venant Plan d'eau de La Manzo: réservoir de biodiversité, pollué (Chlorococ, mercure) Mangrove Vatable: érosion importante provenant de la poterie 11 sources imprégnées à la consommation Réseau mares important menacé: Assèchement, destruction berges 	<ul style="list-style-type: none"> Espaces boisés classés: TI, SE, RS Milage et fragmentation Zone en conflit entre urbanisation et espaces naturels: Quartier sagesse (RS) Bois le Charles (SE) Ruptures végétales: monocultures de banane ou de canne 	<ul style="list-style-type: none"> Coraux Baie de Genipa: état de dégradation avancé => biomédimentation => Pollution indus et ANC Herbiers état moyen ou mauvais dans la baie de Genipa Quelles mesures supplémentaires de protection? Quel message à nos élus pour une meilleure prise en compte de l'impact? Campagne de communication: quelle astuces?



- Ateliers concertation permettent de:
 - faire participer les différents acteurs
 - décloisonner les métiers.
- World café => récoltes de données
- Terrain puis atelier sur table:
 - constat sur le lieux
 - Ex : curage rivière de Riv Pilote
 - dynamique de rencontre, échanges, retour d'expérience, mise à jours des projets en cours



- Organisation des groupes en secteur pour l'atelier pollution => actions transversales, donc éviter les redites
- Mobiliser encore plus les Elus

Participation

6



36

EROSION

- 3 Elus communautaires
- 9 communes : personnels techniques et élus
- CAESM
- DEAL
- ODE
- CTM
- Cap Nord
- PNRM
- BRGM
- ASSAUPAMAR
- NEA
- Fédération pêche de plaisance
- CRPM



40

POLLUTION

- 3 Elus communautaires
- 11 communes : personnels techniques et élus
- CAESM
- DEAL
- ODE
- ARS
- CTM
- CACEM
- BRGM
- IFREMER
- UAG
- ASSAUPAMAR
- NEA
- FMPPL
- Particulier



32

MISE EN VALEUR

- 2 Elus communautaires
- 9 communes : personnels techniques et élus
- CAESM
- DEAL
- ODE
- CTM
- CACEM
- Chambre agriculture
- CCIM
- CELRL
- ONF
- UAG
- ASSAUPAMAR
- CRPM
- NEA
- Particulier

Résultats principaux

7

VOLONTE de la CAESM:

- protéger les milieux aquatiques
- reconquérir la qualité des masses d'eau ;
- valoriser le potentiel écologique
- transmettre un patrimoine naturel de qualité

Mise en Œuvre du
CONTRAT LITTORAL



Contrat Littoral : Ambition en 5 axes

8

Axe 1	Prévention, culture et gestion du risque (érosion et inondation)	6
Axe 2	Amélioration de la qualité des eaux littorales et de rivières	20
Axe 3	Préserver et valoriser les milieux aquatiques et la biodiversité	10
Axe 4	Reconnecter la population avec les milieux aquatiques et marins	20
Axe 5	Outils de mise en œuvre et gouvernance	8

64

Axe 1 Risques	Axe 2 Qualité Eau	Axe 3 Préservation	Axe 4 Réappropriation	Axe 5 Gouvernance
<ul style="list-style-type: none"> • Formation gestion rivières • Redimensionnement du pont de Séraphin • Bassin de rétention • Modélisation du littoral • Dalles alvéolées • Campagne info Déplacement progressif de la population littorale 	<ul style="list-style-type: none"> • ANC / AC / pluvial/indus/ agricole: <ul style="list-style-type: none"> ➢ Diagnostic ANC : Zone à enjeux ➢ Revoir les PLU : gestion pluvial ➢ Réhabilitation ANC ➢ Actualisation SDA ➢ Surveillance rejets Simon ➢ Bac à Graisses ➢ Convention de déversement ➢ Sensibilisation phytosanitaires ➢ Réduction de l'utilisation des produits phytoS • Campagne de prévention érosion/pratiques agricoles • Plan Manzo • Opération plages propres • Etude rapport MECE / MESOUT • Parking TCSP • Décharge Ceron 	<ul style="list-style-type: none"> • Restauration des berges <ul style="list-style-type: none"> ➢ Rivières Coulisse ➢ Rivière Salée ➢ Rivières Pilote ➢ Desroses • Plan « mares » • Gestion sargasse • Protection Etang Salines par foncier • Développement filière algue • Diagnostic Poterie • Opération Trou du Diable propre • Remise en place des mouillage corps mort d'Anse d'Arlet • Mise en place de plan rivière à chaque MECE • Lutte contre les EEE : <ul style="list-style-type: none"> ➢ Faune ➢ Végétale • Remplacement des plastiques dans cultures melon • Harmoniser les espaces boisés classés • Création de zones de protections marines • Encourager les zones piétonnes, ombragées 	<ul style="list-style-type: none"> • Séminaires des Elus informatifs réguliers • « Fêtons les milieux » • Opération plages propres • Opération rivières propres • Réalisation d'un atlas des rivières du Sud • Sensibilisation massive à la population sur l'impact de l'ANC • Impliquer la population au suivi de tortues marines • Création de sites internet dédiés mares, sources, et ZH • Création d'une aire marine éducative à Sainte Luce • Création programme éducation à la protection biodiversité littoral 	<ul style="list-style-type: none"> • Gestion strictes des zones de mouillage • Mise en place du Guichet unique • Mise en place GT pour meilleur gouvernance des démarches • Création brigade littorale interco • Instance foncier et gestion ripisylves • Mise en place d'un pouvoir de coercition interco • Création d'un satellite CAESM pour la gestion des Zones de mouillages • Lutte contre les casier non règlementaires et non numérotés

Le contrat littoral porterait



EN RESUME

- 5 axes d'ambitions
- Environ une 100 aines d'actions ou orientations d'actions décrites
 - ⇒ à affiner lors de la seconde session d'ateliers de concertation
 - ⇒ Il faudra réduire le nombre d'actions pour plus d'opérationnalité
- 15 actions phares potentielles dont 8 victoires rapides



Calendrier

	2017							2018							
	Avril	Mai	Juin	Juillet	Août	Sept	Oct	Nov	Dec	Janvier	Fevrier	Mars	Avril	Mai	Juin
	11	12	13	14	15	16	17	1	2	3	4	5	6	7	8
Phase 1 : Diagnostic															
Collecte des données (synthèse bibliographique et entretiens)															
Exploitation des données (cartographies, rédaction)															
Définition des enjeux															
Phase 2 : concertation et élaboration du plan de gestion (démarrage officiel 19 mai)															
Ateliers de concertation N°1															
Ateliers de concertation N°2															
Hierarchisation des enjeux et définition des grands objectifs															
Définition des objectifs et des actions															
Réalisation du plan d'action (rédaction des fiches action) et cartographies															
Indicateurs de suivi et recherche des financements															
Réalisation du tableau de bord															
Phase 3 : Finalisation du dossier définitif															
Finalisation du dossier (rédaction, compilation, etc.)															

- COTECH
- COPIL
- Conseil communautaire
- Ateliers
- Livrable

Présents au COTEC

12

- Gaëlle HIELARD, ODE
- Denis ETIENNE, DEAL
- Olivier BOURGEOIS, DEAL
- Rudy BINGUE, ville de Sainte-Luce
- Béatrice BELFAN, ville de Ducos
- Roger ARNAULT, ASSAUPAMAR
- Johanna JOSEPH, CAESM
- Marion LABELLE, Asconit
- Mélanie HERTEMAN, Asconit