

LE



# TELESCAUTPE

*Lettre d'info du bassin*

Photo de couverture par Louis Brennet

## Ça bouge sur le SAGE

"Paysans du ciel à la terre"  
p.3



## Zoom sur...

Faisons barrage aux OFNI  
p.6



## Histoire d'Escaut

Les moulins à eau  
p.7



# Dans ce numéro...



- p.2      **Débrief du SyMEA**
- p.3-5    **Un bassin bien SAGE**
- p.6      **Zoom sur...**
- p.7      **Au fil de l'Escaut**
- p.8      **Transfrontalier**
- p.9-10   **Le bassin en action**

EDITO

“



Georges FLAMENGT  
Président de la CLE du SAGE de l'Escaut

Le Telescautpe est de retour, chargé d'infos et de recommandations pour apprécier notre beau territoire !

Ne manquez pas les dernières actualités de votre SAGE, mais aussi l'action "Faisons barrage aux OFNI".

Le SAGE de l'Escaut a été très actif sur plusieurs thématiques en ce début d'année : projection de film, réunion de la Commission Locale de l'Eau, action Hauts-de-France propre ou encore la journée Transf'eau Escaut. Comme toujours nous restons diversifiés dans nos actions pour être au plus proche de la population et des administrateurs. Nous participons aussi auprès des structures départementales, régionales et nationales, à l'évolution des réglementations pour tenter de maintenir l'accès à l'eau de tout à chacun.

Bonne lecture !

”

CLE Elargie du 28 Février 2023

## Debrief du SAGE



Le 28 février s'est déroulée à Caudry la CLE élargie du SAGE de l'Escaut avec les interventions de :

- **Isabelle Matikowski**, Directrice adjointe de l'Agence de l'eau Artois-Picardie
- **Audrey Lieval**, Directrice du SyMEA et chargée de mission SAGE de l'Escaut
- **Géraldine Aubert**, Experte Planification et urbanisme, Agence de l'eau Artois-Picardie
- **Cyrille Euverte**, Expert DCE et Rapportages, Agence de l'eau Artois-Picardie
- **Pierre Branger**, Directeur des interventions, Agence de l'eau Artois-Picardie
- **Léon Dhaene**, Secrétaire Général de la Commission Internationale de l'Escaut



L'ordre du jour de la réunion était le suivant :

1. Présentation du SDAGE 2022-2027 puis du SAGE de l'Escaut
2. Intégration de l'eau dans les documents d'urbanisme
3. Présentation de la feuille de route du SAGE
4. Atteinte des objectifs de bon état 2027 : démarche PERISCOP
5. Présentation de la CIE et du plan de gestion faitier



Liste des documents que vous  
pourrez retrouver sur notre site :

- le compte rendu de la réunion
- la présentation
- la liste des présents
- Les guides de l'Agence de l'Eau pour la prise en compte de l'eau dans les documents d'urbanisme
- Le plan de gestion faitier établi par la CIE
- la vidéo






# Ça bouge sur le SAGE

Projection "Paysans du ciel à la Terre" - 21 mars à le Quesnoy



Co-organisé avec le Parc Naturel Régional de l'Avesnois, les habitants de Le Quesnoy ont pu découvrir « Paysans du Ciel à la Terre », un film enquête à la rencontre d'agriculteurs qui, chacun à leur façon, travaillent afin de nourrir la Terre autant qu'elle nourrit les Hommes.

Philippe Fruitier, photographe aérien de la région des Hauts-de-France, nous partage sa constatation au fil des années de l'ampleur des coulées de boues sur le paysage. Egalement narrateur de l'histoire, il rencontre différents types d'agriculture (biologique et agriculture de conservation des sols) afin de comprendre les pratiques de chacun, et les bénéfices des pratiques sur les sols et le climat.

Il part également à la rencontre d'acteurs territoriaux (maires, animateurs de SAGE) afin de faire comprendre au grand public que l'érosion des sols est une affaire de tous, que chacun peut, à son échelle, contribuer à la réduire.



Vidéo rétrospective de la projection !



La mare de Vendegies-au-Bois se reverdit !

Vous avez suivi la création et l'évolution de **la mare de Vendegies-au-Bois**, mais l'aventure n'est pas terminée ! Début mai, notre équipe est allée **reverdir les bords de la mare** en y ajoutant de la terre mais également des **iris des marais**.

Lors de ce mini-chantier, nous avons pu observer que la vie des zones humides avait bien repris ses droits : grenouilles, dityques et autres insectes qui nous ont regardé de près lors de notre intervention...

**Rendez-vous dans 6 mois** pour voir la vitesse à laquelle la nature reprend ses droits !



# Hauts-de-France PROPRES

Samedi 18 mars 2023, le SyMEA organisait un ramassage en partenariat avec l'association de pêche "Les Gaulois" à l'occasion de l'action "Hauts-de-France Propres", menée par le conseil régional Hauts-de-France !

Les jeunes du club de football de Famars et des bénévoles locaux ont répondu présent pour cette **matinée de nettoyage solidaire** se déroulant sur les bords du cours d'eau de **la Rhonelle, à Aulnoy-lez-Valenciennes**.



Papiers d'emballages, mégots, chaise, pneus, caddie et même réfrigérateur, en seulement quelques heures, ce sont **100 kg de déchets que les bénévoles ont récupéré sur 3 km !**

« Hauts-de-France Propres » est devenu un rendez-vous incontournable qui, chaque année, grâce à plus d'un millier de ramassages organisés, rassemble de plus en plus de participants.

C'est aussi l'occasion, pour chaque participant, de prendre conscience de son impact sur notre environnement et d'être plus attentif à sa production de déchets au quotidien. Ces journées permettent tout particulièrement de sensibiliser les générations futures à ces problématiques majeures pour l'avenir.

## En quelques chiffres :

2 000 points de ramassage

96 000 participants

Volume de déchets : 8 700 m<sup>3</sup>



# TRANSF'EAU EScaut

23 mai 2023



La journée Transf'eau Escaut est une **journée d'échange transfrontalière** organisée par le Contrat de rivière Escaut-Lys (Belgique) et le SAGE de l'Escaut (France) sur des **sujets environnementaux liés à l'eau**.

Tantôt en France, tantôt en Belgique, les thèmes abordés sont variés mais centrés autour du fleuve "**Escaut**", qui traverse les deux pays.



Pour cette nouvelle édition de Transf'eau Escaut, **la biodiversité de l'Escaut** a été mise à l'honneur avec des présentations détaillées sur les modes de vie des poissons, oiseaux, odonates et autres mammifères (Castors etc...) qui peuplent le cours d'eau, mais également sur leurs habitats, souvent malmenés par l'urbanisation.

Avec des discours reprenant "les bases" pour ensuite devenir plus techniques, chaque participant a pu échanger avec les intervenants lors d'un temps de question-réponse très enrichissant.

Une sortie sur le site de l'entreprise **COSUCRA**, qui développe une politique en faveur de la biodiversité, conclut la journée avec la visite de leurs bassins de décantation, adaptés pour les oiseaux au moyen de créations d'habitats avec des anciennes pièces industrielles.

présentations



Photos, vidéos et

Scannez-moi !





# Faisons barrages aux **OFNI\***

\* Objets Flottants Non-Identifiés

Le SyMEA a été sélectionné par la **Fondation du Crédit Agricole** pour son projet "**Faisons barrage aux OFNI**".

Le projet se résume par la mise en place de **barrages flottants** dans un cours d'eau, permettant de **collecter les déchets** (canettes, bouteilles plastiques, mégots, sachets...) emportés par le courant.

Un **ramassage des déchets** est ensuite organisé avec les riverains 3 semaines après la pose du barrage pour **nettoyer ce qu'il a accumulé**.

## Zoom sur...



## Premières installations à St Python et Le Quesnoy en juin

En partenariat avec les communes et l'association de l'Eco-Quercitain

Et si la prochaine commune à le mettre en place, c'était la vôtre ?

Rendez-vous sur notre site : [www.symea.net](http://www.symea.net)  
ou par téléphone au : 03 27 29 17 07





## Histoire d'Escaut

### Les Moulins à eaux

Le moulin à eau est une machine traditionnelle, inventée dès l'Antiquité, qui utilise l'énergie hydraulique, c'est-à-dire l'énergie des cours d'eau, pour moudre le grain, mais aussi pour toutes sortes d'applications artisanales comme des forges, des scieries et des papeteries.

Sur la commune de Marly, la Rhônelle alimentait 2 moulins. Le plus ancien existait déjà au XIII<sup>ème</sup> siècle, époque où on l'appela « Moulin Souverain », car il était propriété personnelle du Comte du Hainaut, qui l'avait acheté, vers l'an 1265, au seigneur Watier de Hartaing.

Au siècle dernier, le Moulin Souverain fonctionnait encore ; on l'appelait moulin d'En-Haut ou Moulin Druenes.

Ce lieu unique, qui a traversé les époques, abrite aujourd'hui en son sein l'Atelier du Moulin pour le bonheur des amateurs de peinture.



Le Moulin Souverain - Marly

## MARAIS VOUS

Biodiversité au fil de l'eau - Escarmain - 21 juillet 2023




Lors d'une balade au fil de l'eau, accompagnez le guide du Conservatoire d'espaces naturels des Hauts-de-France et découvrez la faune et la flore de la rivière.

De 14h à 16h, RDV à la prairie du grand marais. prévoir des chaussures de marche.

Inscription auprès du Conservatoire d'espaces naturels des Hauts-de-France au [03.22.89.63.96](tel:03.22.89.63.96) ou [reservation@cen-hautsdefrance.org](mailto:reservation@cen-hautsdefrance.org) ou à la mairie d'Escarmain.

# Transfrontalier



## Protocole d'accord

Le 20 mars, le Contrat de rivière Escaut-Lys a convié ses partenaires pour la signature officielle de **leur Protocole d'Accord 2023-2025 !**

Le SyMEA, en la personne de son Président, **Georges FLAMENGT**, a participé à la signature aux côtés des 20 autres partenaires présents ce jour là.

Ce protocole permet de **mettre en avant la collaboration et les futurs projets**, entre tous les organismes Belges et Français, sur le bassin d'action du CREL.



## Inventaire Mulette Épaisse

En mars dernier, le **Parc naturel des Hauts-Pays** a réalisé un inventaire de moule épaisse sur deux tronçons de **la Trouille** (en aval de Villers-sur-Nicole).

C'est une équipe de 12 personnes qui, munies de leur **aquascope** (une sorte de loupe aquatique), ont sondé les fonds du cours d'eau sur 4 km pour la trouver.

La moule épaisse est un **mollusque d'eau douce** similaire à une moule de mer. Cet animal filtreur joue un rôle important dans l'épuration des cours d'eau et l'aération du sédiment superficiel.

Il a une espérance de vie de 20-30 ans en zone tempérée et vit jusqu'à environ 90 ans en Europe du Nord. Cependant, **il est en forte régression** et a déjà disparu d'une grande partie de son aire naturelle de répartition, d'où cet inventaire pour suivre son évolution dans notre région.

Malheureusement, aucune moule n'a été découverte sur ces tronçons cette journée là, mais le Parc naturel des Hauts-Pays a encore un grand linéaire à parcourir pour **espérer en trouver !**



**Cette petite moule existe sur notre territoire, préservons-la !**



# Le bassin en action



Avant

Après

## Le SMAPI entretient le Jard

Une opération d'envergure de **désencombrement** a été menée sur l'aval du canal du Jard par le SMAPI, sur la commune de **Flines-lès-Mortagne**, au cours du mois d'octobre.

Cette intervention avait pour but de **rétablir les écoulements entre la confluence** avec les Vergnes et le clapet de la lame de Rodignies juste à l'amont de l'Escaut.

Cet entretien sur l'aval du canal du Jard a permis d'**abaisser globalement le niveau de la ligne d'eau** sur l'ensemble du secteur, y compris sur les affluents comme l'Hourseau et les courants des Vergnes.

Lors des fortes précipitations, cette opération aura un effet **bénéfique sur les secteurs plus en amont** (étang d'Amaury, commune de Wiers en Belgique), en permettant un meilleur écoulement des eaux et leur évacuation vers l'Escaut.

## Canal Condé-Pommerœul




Après des années d'études et de mise en oeuvre, le chantier du canal arrive à son terme : après son désenvasement et son élargissement, il sera prochainement réouvert à la navigation.

Deux kilomètres de berges ont également été rendues accessibles, avec un enrochement particulier, bordées d'arbres et pourvue de huttes artificielles pour l'observation de la biodiversité.

Les six kilomètres du canal Condé-Pommerœul, s'incluent dans le projet Seine-Escaut qui représente 1 100 kilomètres de réseau à grand gabarit pour relier le bassin de la Seine à celui de l'Escaut.

Cette autoroute fluviale qui traverse la frontière Franco-Belge, prévoit son ouverture prochainement pour faire face au trafic du canal Seine-Nord, annoncé pour 2028.

Photo par Valétudes





## Opération "Stop Mégots" à Le Quesnoy

Le 24 juin prochain, L'association "l'Eco-Quercitain" organise sa deuxième opération "Stop Mégots"

Enfilez vos bottes et vos gants pour nettoyer les abords de Le Quesnoy de ce déchet trop récurrent dans nos villes !

Saviez-vous que **chaque seconde, c'est 1 000 mégots qui sont jetés par terre en France et se retrouvent dans les rivières par les avaloirs**, ou sur nos trottoirs !

Un mégot dégrade 500 L d'eau ! Alors, ayez le bon geste et jetez-les à la poubelle ou prévoyez un cendrier de poche !



## La sécheresse

Après plusieurs semaines sans pluie efficace, les précipitations de mars ont engendré des épisodes de recharge sur les secteurs les plus arrosés, notamment sur le littoral.

Cependant ces pluies ont eu peu d'impact sur l'état des nappes du bassin de l'Escaut. La situation demeure peu satisfaisante sur une grande partie du pays : 75% des niveaux des nappes restent sous les normales mensuelles (58% en mars 2022) avec de nombreux secteurs affichant des niveaux bas à très bas.

A partir d'avril, les épisodes de recharge devraient rester ponctuels et peu intenses, sauf événements pluviométriques exceptionnels. Pour les prochains mois, **la recharge 2022-2023 déficitaire risque d'impacter l'ensemble des nappes**.

La France a connu son hiver le plus sec depuis 1959 avec un triste record de plus longue sécheresse jamais enregistrée soit **32 jours sans véritable pluie**.

L'année dernière, un déficit de pluie en hiver et au printemps, des vagues de chaleur précoce puis une canicule avait particulièrement mis à rude épreuve le territoire. **La sécheresse estivale était intervenue alors que les nappes phréatiques étaient plus remplies qu'actuellement**.

En 2022, l'OFB (**Office Français de la Biodiversité**) a effectué **200 contrôles sur le Nord**. Après une période de sensibilisation, les agents ont procédé à des verbalisations. Ainsi, **13 procédures judiciaires** ont été ouvertes et transmises aux parquets concernés. Consultez les arrêtés sécheresse de la région pour **connaître vos restrictions** en fonction des niveaux de vigilance !

### Quel sont les niveaux de vigilance ?

Vigilance	Vigilance renforcée	Alerte	Alerte renforcée	Crise
Incitation aux économies d'eau	Interdiction d'arroser pelouses et jardins de 11h à 16h, de remplir les piscines privées...	interdiction d'arroser, de nettoyer sa voiture, arrêt des activités nautiques...	Réduction des prélèvement agricole de 50%, renforcement des mesures précédentes	Arrêt des prélèvements non prioritaires



# Au fil de l'Escaut...

## 24 JUIN

Le Quesnoy (59)

### Opération "Stop Mégots"

L'association "l'Eco-Quercitain" organise sa deuxième opération "Stop Mégots"

Prévoir gants, bottes et chasubles  
Gratuit

## 21 JUILLET

ESCARMAIN (59)

### Biodiversité au fil de l'eau

accompagnez le guide du Conservatoire d'espaces naturels des Hauts-de-France et découvrez la faune et la flore de la rivière.

Inscription au 03.22.89.63.96 ou  
[reservation@cen-hautsdefrance.org](mailto:reservation@cen-hautsdefrance.org)

## 30 SEPTEMBRE

CONDE SUR L'ESCAUT (59)

### Plantation de rhizomes de roseaux

Le temps d'une journée, participez aux travaux de gestion écologique d'un site naturel de votre territoire

Gratuit mais inscriptions sur  
[evasion.lenord.fr](http://evasion.lenord.fr)

Rendez-vous au prochain numéro pour d'autres sorties nature!

Retrouvez les dates des sorties et chantiers nature sur:

<https://cen-hautsdefrance.org/agenda>

<https://sage-escaut.fr/agenda/>

Téléchargez le guide des rendez-vous nature 2023 du département du Nord.

Directeur de publication: Georges Flamengt  
Rédaction et coordination: Anne Gozé,  
Audrey Lieval et Marie Parent



avec la participation financière de  
l'Agence de l'Eau Artois-Picardie.

