

# Fiche d'identité Ouvrage n°A1

**Cours d'eau :** ALBANE

**Type et nom de l'ouvrage :** BARRAGE RENTE DE L'ALBANE

**Localisation :- Commune** MAGNY SAINT MEDARD

- Détails

**Plan / Photo :**



**Type d'ouvrage :** Seuil  Vannage  Déversoir  Pont  Busage  Dalot

**Usage initial :** Franchissement  Prise d'eau  Stabilisation du Lit  Autre

**Propriétaire :** Privé  Commune  CG21  Autre  Nom : MERIUS

**Gestion par :** Propriétaire  Autre  Nom :

**Droit d'eau disponible :** Oui  Non

**Etat général :** Bon/Fonctionnel  Moyen à Mauvais  Hors d'usage

**Utilité actuelle :** Oui  Non  Si oui, détails : Irrigation

**Intérêt actuel :** Transport  Economique  Morphologique  Paysager  Culturel

**Manœuvres de l'ouvrage :** Peu de manoeuvrage

**Impact sur la rivière :** Important  Modéré  Faible à nul

**Détails :**

- Plan d'eau en amont : 250m environ,
- Eutrophisation importante des eaux,
- Ouvrages infranchissable par le poisson : chute de 1.5m et digue

## Fiche d'identité Ouvrage n°A2

**Cours d'eau :** ALBANE

**Type et nom de l'ouvrage :** LAVOIR

**Localisation :- Commune** MAGNY SAINT MEDARD

- Détails

**Plan / Photo :**



**Type d'ouvrage :** Seuil  Vannage  Déversoir  Pont  Busage  Dalot

**Usage initial :** Franchissement  Prise d'eau  Stabilisation du Lit  Autre

**Propriétaire :** Privé  Commune  CG21  Autre  Nom :

**Gestion par :** Propriétaire  Autre  Nom :

**Droit d'eau disponible :** Oui  Non

**Etat général :** Bon/Fonctionnel  Moyen à Mauvais  Hors d'usage

**Utilité actuelle :** Oui  Non  Si oui, détails : Lavoir

**Intérêt actuel :** Transport  Economique  Morphologique  Paysager  Culturel

**Manœuvres de l'ouvrage :** Manœuvre du vannage par la commune

**Impact sur la rivière :** Important  Modéré  Faible à nul

**Détails :**

- Effet « Plan d'eau » en amont : 300m environ,
- Eutrophisation importante des eaux dans la retenue amont,
- Franchissabilité piscicole temporairement possible par le bras de dérivation.

## Fiche d'identité Ouvrage n°A3

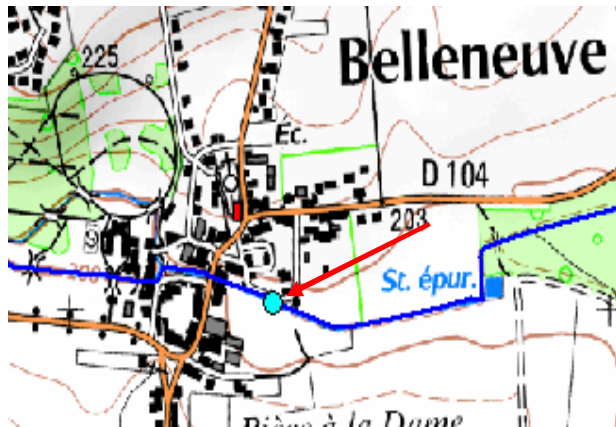
**Cours d'eau :** ALBANE

**Type et nom de l'ouvrage :** LAVOIR

**Localisation :-** Commune BELLENEUVE

- Détails

**Plan / Photo :**



**Type d'ouvrage :** Seuil  Vannage  Déversoir  Pont  Busage  Dalot

**Usage initial :** Franchissement  Prise d'eau  Stabilisation du Lit  Autre

**Propriétaire :** Privé  Commune  CG21  Autre  Nom :

**Gestion par :** Propriétaire  Autre  Nom :

**Droit d'eau disponible :** Oui  Non

**Etat général :** Bon/Fonctionnel  Moyen à Mauvais  Hors d'usage

**Utilité actuelle :** Oui  Non  Si oui, détails : Lavoir

**Intérêt actuel :** Transport  Economique  Morphologique  Paysager  Culturel

**Manœuvres de l'ouvrage :** Manœuvre des vannes par la commune

**Impact sur la rivière :** Important  Modéré  Faible à nul

**Détails :**  
 - Effet « Plan d'eau » en amont : 75 à 100m environ,  
 - Franchissabilité piscicole temporairement possible

## Fiche d'identité Ouvrage n°A4

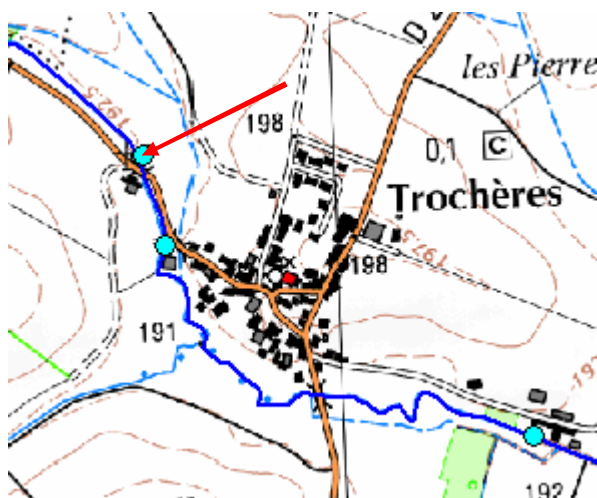
**Cours d'eau :** ALBANE

**Type et nom de l'ouvrage :** MOULIN DU HAUT

**Localisation :-** Commune TROCHERES

- Détails

**Plan / Photo :**



**Type d'ouvrage :** Seuil  Vannage  Déversoir  Pont  Busage  Dalot

**Usage initial :** Franchissement  Prise d'eau  Stabilisation du Lit  Autre

**Propriétaire :** Privé  Commune  CG21  Autre  Nom :

**Gestion par :** Propriétaire  Autre  Nom :

**Droit d'eau disponible :** Oui  Non

**Etat général :** Bon/Fonctionnel  Moyen à Mauvais  Hors d'usage

**Utilité actuelle :** Oui  Non  Si oui, détails :

**Intérêt actuel :** Transport  Economique  Morphologique  Paysager  Culturel

**Manœuvres de l'ouvrage :** Ouvrage fixe. Ouverture possible du vannage de décharge vétuste

**Impact sur la rivière :** Important  Modéré  Faible à nul

**Détails :**

- Effet « Plan d'eau » en amont : 400m environ,
- Eutrophisation des eaux dans la retenue amont,
- Ouvrage infranchissable par le poisson : chute de 0.8m.

## Fiche d'identité Ouvrage n°A5

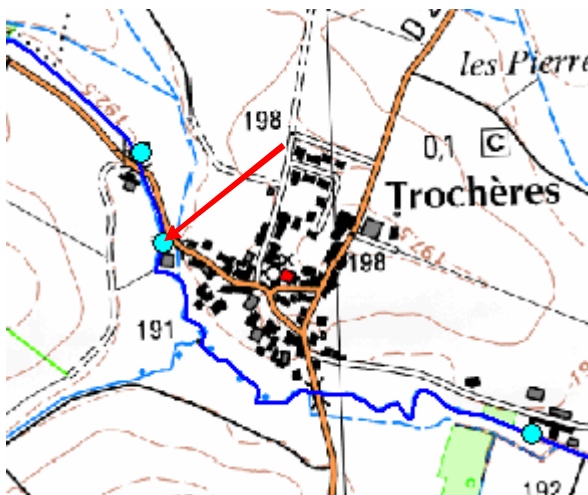
**Cours d'eau :** ALBANE

**Type et nom de l'ouvrage :** SEUIL DE L'ANCIEN LAVOIR

**Localisation :-** Commune TROCHERES

- Détails

**Plan / Photo :**



**Type d'ouvrage :** Seuil  Vannage  Déversoir  Pont  Busage  Dalot

**Usage initial :** Franchissement  Prise d'eau  Stabilisation du Lit  Autre

**Propriétaire :** Privé  Commune  CG21  Autre  Nom :

**Gestion par :** Propriétaire  Autre  Nom : Pas besoin de gestion.

**Droit d'eau disponible :** Oui  Non

**Etat général :** Bon/Fonctionnel  Moyen à Mauvais  Hors d'usage

**Utilité actuelle :** Oui  Non  Si oui, détails :

**Intérêt actuel :** Transport  Economique  Morphologique  Paysager  Culturel

**Manœuvres de l'ouvrage :** Seuil fixe

**Impact sur la rivière :** Important  Modéré  Faible à nul

**Détails :** Léger effet « plan d'eau » en amont (50m environ)

## Fiche d'identité Ouvrage n°A6

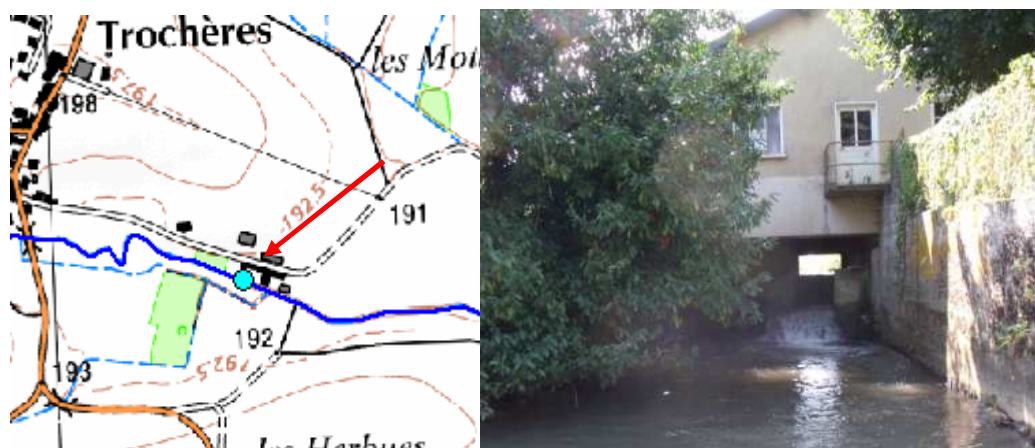
**Cours d'eau :** ALBANE

**Type et nom de l'ouvrage :** MOULIN DU BAS

**Localisation :-** Commune TROCHERES

- Détails

**Plan / Photo :**



**Type d'ouvrage :** Seuil  Vannage  Déversoir  Pont  Busage  Dalot

**Usage initial :** Franchissement  Prise d'eau  Stabilisation du Lit  Autre

**Propriétaire :** Privé  Commune  CG21  Autre  Nom :

**Gestion par :** Propriétaire  Autre  Nom :

**Droit d'eau disponible :** Oui  Non

**Etat général :** Bon/Fonctionnel  Moyen à Mauvais  Hors d'usage

**Utilité actuelle :** Oui  Non  Si oui, détails :

**Intérêt actuel :** Transport  Economique  Morphologique  Paysager  Culturel

**Manœuvres de l'ouvrage :** -

**Impact sur la rivière :** Important  Modéré  Faible à nul

**Détails :**

- Effet « Plan d'eau » en amont : 400m environ,
- Ouvrage infranchissable par le poisson : chute de 1.5m.