



PRÉFET DE LA MARNE  
PRÉFET DE L'AISNE  
PRÉFET DES ARDENNES

N° 71 – 2013 - SAGE

**Arrêté interpréfectoral  
portant approbation  
du schéma d'aménagement et de gestion des eaux (SAGE)  
Aisne-Vesle-Suippe**

Le préfet de la région Champagne-  
Ardenne  
Préfet du département de la Marne

Le préfet du département de l'Aisne  
Chevalier de la Légion d'Honneur

Le préfet du département des  
Ardennes  
Chevalier de l'ordre national du  
Mérite  
Chevalier des Palmes académiques

Vu le code de l'environnement, notamment ses articles L. 212-3 à L. 212-11 et R. 212-26 à R. 212-48 relatifs aux schémas d'aménagement et de gestion des eaux ;

Vu le code de l'environnement, notamment ses articles L. 122-4 à L. 122-12 et R. 122-17 à R. 122-24 relatifs à l'évaluation environnementale des SAGE ;

Vu le décret n° 2007-1213 du 10 août 2007 relatif aux schémas d'aménagement et de gestion des eaux (SAGE) et modifiant le code de l'environnement ;

Vu le schéma directeur d'aménagement et de gestion des eaux (SDAGE) du bassin Seine Normandie approuvé le 20 novembre 2009 ;

Vu l'arrêté interpréfectoral du 16 janvier 2004 fixant le périmètre d'élaboration du schéma d'aménagement et de gestion des eaux Aisne-Vesle-Suippe (SAGE Aisne-Vesle-Suippe) et désignant le préfet de la région Champagne-Ardenne, préfet du département de la Marne, comme préfet coordonnateur pour ce SAGE ;

Vu l'arrêté interpréfectoral du 24 juin 2013 modifiant l'arrêté interpréfectoral du 23 août 2012 relatif à la composition de la CLE du SAGE Aisne Vesle Suippe,

Vu la validation du projet de SAGE Aisne Vesle Suippe par la commission locale de l'eau avant consultation des assemblées et enquête publique en date du 30 mai 2012 ;

Vu l'avis favorable de la commission permanente des programmes et de la prospective du comité de bassin Seine Normandie en date du 6 décembre 2012 ;

Vu l'arrêté interpréfectoral en date du 6 février 2013 prescrivant une enquête publique au titre du code de l'environnement relatif à l'approbation du SAGE Aisne Vesle Suippe ;

Vu le rapport, les conclusions et avis favorables de la commission d'enquête en date du 30 avril 2013 ;

Vu la délibération d'adoption du SAGE Aisne Vesle Suippe prise par la commission locale de l'eau en date du 26 juin 2013 ;

Considérant la nécessité de préserver la ressource en eau et les milieux aquatiques sur le périmètre du SAGE Aisne Vesle Suippe et d'assurer une gestion équilibrée au regard de l'évolution des activités sur ce bassin versant ;

Sur proposition de Messieurs les Secréaires généraux des préfectures de la Marne, des Ardennes et de l'Aisne ;

## ARRÊTENT

### ARTICLE 1

Le schéma d'aménagement et de gestion des eaux Aisne Vesle Suiippe (SAGE) est approuvé sur le territoire des communes incluses pour tout ou partie dans le périmètre dudit SAGE dont la liste est annexée (annexe 1) au présent arrêté. Il est constitué des documents suivants :

- le plan d'aménagement et de gestion durable (PAGD) de la ressource en eau et des milieux aquatiques ;
- le règlement ;
- les annexes cartographiques ;
- la déclaration environnementale.

### ARTICLE 2

Un exemplaire du schéma d'aménagement et de gestion des eaux est transmis aux maires des communes comprises dans le périmètre du SAGE, aux sous préfets de Reims, Châlons en Champagne, Sainte Ménéhould, Épernay, Laon, Soissons, Château Thierry, Rethel et Vouziers, aux présidents des conseils régionaux Champagne-Ardenne et Picardie, aux présidents des conseils généraux de la Marne, de l'Aisne et des Ardennes, aux présidents des chambres d'agriculture de la Marne, de l'Aisne et des Ardennes, aux présidents des chambres de commerces et d'industrie de la Marne, de l'Aisne et des Ardennes, au président du comité de bassin Seine Normandie ainsi qu'au préfet de la région Île de France du Bassin Seine Normandie.

### ARTICLE 3

Un exemplaire du schéma d'aménagement et de gestion des eaux, accompagné de la déclaration prévue à l'article L. 122-10 du code de l'environnement ainsi que du rapport et des conclusions de la commission d'enquête est tenu à la disposition du public dans les directions départementales des territoires de la Marne, de l'Aisne et des Ardennes.

### ARTICLE 4

Le présent arrêté accompagné de la déclaration environnementale (annexe 2) est publié au recueil des actes administratifs respectifs des préfectures de la Marne, de l'Aisne et des Ardennes et sera mis en ligne sur le site désigné par le ministère de l'écologie, de développement durable et de l'énergie : <http://www.gesteau.eaufrance.fr/presentation/sage>

Il sera aussi publié sur le site Internet des services de l'État de la Marne, de l'Aisne et des Ardennes ainsi que sur le site Internet du SIABAVE : <http://www.siabave.fr/cellule-sage/presentation.html>

### ARTICLE 5

Le présent arrêté sera affiché pendant une durée d'un mois dans les mairies situées dans le périmètre du SAGE, dans les sous-préfectures de Reims, Châlons en Champagne, Sainte Ménéhould, Épernay, Laon, Soissons, Château Thierry, Rethel et Vouziers et dans les préfectures de la Marne, de l'Aisne et des Ardennes. L'ensemble de ces formalités sera justifié par les certificats établis par les maires des communes concernées.

### ARTICLE 6

Un avis mentionnant les lieux de consultations ainsi que les adresses des sites Internet où le SAGE peut être consulté est inséré par les soins de la préfecture (DDT-SEEPR) dans un journal publié respectivement dans les départements de la Marne, de l'Aisne et des Ardennes (L'UNION 51 – L'UNION 02 et L'UNION 08).

### ARTICLE 7

Le présent arrêté peut faire l'objet d'un recours contentieux dans un délai de deux mois à compter de sa publication aux recueils des actes administratifs des préfectures de la Marne, de l'Aisne et des Ardennes, devant le tribunal administratif de Châlons en Champagne et de Amiens.

### ARTICLE 8

Les secrétaires généraux des préfectures de la Marne, des Ardennes et de l'Aisne, les directeurs départementaux des territoires de la Marne, de l'Aisne et des Ardennes, les sous-préfets de Reims, Châlons en Champagne, Sainte Ménéhould, Épernay, Laon, Soissons, Château Thierry, Rethel et Vouziers, les maires des communes situées dans le périmètre du SAGE, les directeurs régionaux de l'environnement, de l'aménagement et du logement Champagne Ardenne et Picardie sont chargés, chacun en ce qui le concerne, de l'exécution du présent arrêté qui sera notifié à la présidente de la commission locale de l'eau Aisne Vesle Suiippe ainsi qu'à l'ensemble des membres de la commission.

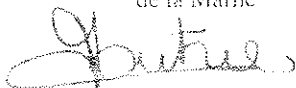
A Châlons en Champagne, le 16 DEC 2013

A Laon, le 16 DEC 2013

A Charleville Mézières, le 16 DEC 2013

Pour le préfet de la Marne  
et par délégation


Le secrétaire général de la préfecture  
de la Marne



Francis SOUTRIC

Pour le préfet de l'Aisne  
et par délégation


Le secrétaire général de la préfecture  
de l'Aisne



Jackie LEROUX-HEURTAUX

Pour le préfet des Ardennes  
et par délégation

La secrétaire générale de la préfecture  
des Ardennes



Eléonore LACROIX

Périmètre des communes du schéma d'aménagement et de gestion des eaux Aisne  
Vesle Suippe

NOM	NOM_CANTON
ARCIS-LE-PONSART	Canton de Fismes
AUBERIVE	Canton de Beine-Nauroy
AUBILLY	Canton de Ville-en-Tardenois
AUMENANCOURT	Canton de Bourgogne
BACONNES	Canton de Verzy
BASLIEUX-LES-FISMES	Canton de Fismes
BAZANCOURT	Canton de Bourgogne
BEAUMONT-SUR-VESLE	Canton de Verzy
BEINE-NAUROY	Canton de Beine-Nauroy
BERMERICOURT	Canton de Bourgogne
BERRU	Canton de Beine-Nauroy
BETHENIVILLE	Canton de Beine-Nauroy
BETHENY	Canton de Reims 2
BEZANNES	Canton de Reims 5
BLIGNY	Canton de Ville-en-Tardenois
BOUILLY	Canton de Ville-en-Tardenois
BOULEUSE	Canton de Ville-en-Tardenois
BOULT-SUR-SUIPPE	Canton de Bourgogne
BOURGOGNE	Canton de Bourgogne
BOUVANCOURT	Canton de Fismes
BOUY	Canton de Suippes
BRANSCOURT	Canton de Ville-en-Tardenois
BREUIL	Canton de Fismes
BRIMONT	Canton de Bourgogne
BROUILLET	Canton de Ville-en-Tardenois
BUSSY-LE-CHATEAU	Canton de Suippes
CAUREL	Canton de Bourgogne
CAUROY-LES-HERMONVILLE	Canton de Bourgogne
CERNAY-LES-REIMS	Canton de Beine-Nauroy
CHALONS-SUR-VESLE	Canton de Fismes
CHAMBRECY	Canton de Ville-en-Tardenois
CHAMERY	Canton de Verzy
CHAMPFLEURY	Canton de Verzy
CHAMPIGNY	Canton de Reims 8
CHAMPLAT-ET-BOUJACOURT	Canton de Chatillon-sur-Marne
CHAUMUZY	Canton de Ville-en-Tardenois
CHENAY	Canton de Fismes
CHIGNY-LES-ROSES	Canton de Verzy
CORMICY	Canton de Bourgogne
CORMONTREUIL	Canton de Reims 7
COULOMMES-LA-MONTAGNE	Canton de Ville-en-Tardenois
COURCELLES-SAPICOURT	Canton de Ville-en-Tardenois
COURCY	Canton de Bourgogne
COURLANDON	Canton de Fismes
COURMAS	Canton de Ville-en-Tardenois
COURTAGNON	Canton de Chatillon-sur-Marne
COURTISOLS	Canton de Marson
COURVILLE	Canton de Fismes

**Périmètre des communes du schéma d'aménagement et de gestion des eaux Aisne  
Vesle Suippe**

CRUGNY	Canton de Fismes
CUPERLY	Canton de Suippes
DAMPIERRE-AU-TEMPLE	Canton de Suippes
DONTRIEN	Canton de Beine-Nauroy
ECUEIL	Canton de Ville-en-Tardenois
EPOYE	Canton de Beine-Nauroy
FAVEROLLES-ET-COEMY	Canton de Ville-en-Tardenois
FISMES	Canton de Fismes
FRESNES-LES-REIMS	Canton de Bourgogne
GERMIGNY	Canton de Ville-en-Tardenois
GUEUX	Canton de Ville-en-Tardenois
HERMONVILLE	Canton de Fismes
HEUTREGIVILLE	Canton de Bourgogne
HOURGES	Canton de Fismes
ISLES-SUR-SUIPPE	Canton de Bourgogne
JANVRY	Canton de Ville-en-Tardenois
JONCHERY-SUR-SUIPPE	Canton de Suippes
JONCHERY-SUR-VESLE	Canton de Fismes
JOUY-LES-REIMS	Canton de Ville-en-Tardenois
LA CHEPPE	Canton de Suippes
LA CROIX-EN-CHAMPAGNE	Canton de Ste-Menehould
LAGERY	Canton de Ville-en-Tardenois
LAVANNES	Canton de Bourgogne
L'EPINE	Canton de Marson
LES MESNEUX	Canton de Ville-en-Tardenois
LES PETITES-LOGES	Canton de Verzy
LHERY	Canton de Ville-en-Tardenois
LIVRY-LOUVERCY	Canton de Suippes
LOIVRE	Canton de Bourgogne
LUDES	Canton de Verzy
MAGNEUX	Canton de Fismes
MAILLY-CHAMPAGNE	Canton de Verzy
MARFAUX	Canton de Ville-en-Tardenois
MERFY	Canton de Bourgogne
MERY-PREMECY	Canton de Ville-en-Tardenois
MONTBRE	Canton de Verzy
MONTIGNY-SUR-VESLE	Canton de Fismes
MONT-SUR-COURVILLE	Canton de Fismes
MOURMELON-LE-GRAND	Canton de Suippes
MOURMELON-LE-PETIT	Canton de Suippes
MUIZON	Canton de Ville-en-Tardenois
NANTEUIL-LA-FORET	Canton de Chatillon-sur-Marne
NOGENT-L'ABBESSE	Canton de Beine-Nauroy
ORMES	Canton de Reims 1
PARGNY-LES-REIMS	Canton de Ville-en-Tardenois
PEVY	Canton de Fismes
POILLY	Canton de Ville-en-Tardenois
POIX	Canton de Marson
POMACLE	Canton de Bourgogne

Périmètre des communes du schéma d'aménagement et de gestion des eaux Aisne  
Vesle Suiippe

PONTFAVERGER-MORONVILLIERS	Canton de Beine-Nauroy
POUILLON	Canton de Bourgogne
POURCY	Canton de Chatillon-sur-Marne
PROSNES	Canton de Beine-Nauroy
PROUILLY	Canton de Fismes
PRUNAY	Canton de Beine-Nauroy
PUISIEULX	Canton de Verzy
REIMS	Canton de Reims
RILLY-LA-MONTAGNE	Canton de Verzy
ROMAIN	Canton de Fismes
ROMIGNY	Canton de Ville-en-Tardenois
ROSNAY	Canton de Ville-en-Tardenois
SACY	Canton de Ville-en-Tardenois
SAINT-BRICE-COURCELLES	Canton de Reims 8
SAINTE-MARIE-A-PY	Canton de Suippes
SAINT-ETIENNE-AU-TEMPLE	Canton de Chalons-en-Champagne 2
SAINT-ETIENNE-SUR-SUIPPE	Canton de Bourgogne
SAINT-EUPHRAISE-ET-CLAIRIZET	Canton de Ville-en-Tardenois
SAINT-GILLES	Canton de Fismes
SAINT-HILAIRE-AU-TEMPLE	Canton de Suippes
SAINT-HILAIRE-LE-GRAND	Canton de Suippes
SAINT-HILAIRE-LE-PETIT	Canton de Beine-Nauroy
SAINT-IMOGES	Canton d'Ay
SAINT-LEONARD	Canton de Reims 7
SAINT-MARTIN-L'HEUREUX	Canton de Beine-Nauroy
SAINT-MASMES	Canton de Beine-Nauroy
SAINT-REMY-SUR-BUSSY	Canton de Givry-en-Argonne
SAINT-SOUPLET-SUR-PY	Canton de Beine-Nauroy
SAINT-THIERRY	Canton de Bourgogne
SARCY	Canton de Ville-en-Tardenois
SAVIGNY-SUR-ARDRES	Canton de Ville-en-Tardenois
SELLES	Canton de Beine-Nauroy
SEPT-SAULX	Canton de Verzy
SERMIERS	Canton de Verzy
SERZY-ET-PRIN	Canton de Ville-en-Tardenois
SILLERY	Canton de Verzy
SOMMEPY-TAHURE	Canton de Ville-sur-Tourbe
SOMME-SUIPPE	Canton de Suippes
SOMME-VESLE	Canton de Marson
SOUAIN-PERTHES-LES-HURLUS	Canton de Suippes
SUIPPES	Canton de Suippes
TAISSY	Canton de Reims 7
THIL	Canton de Bourgogne
THILLOIS	Canton de Reims 1
TILLOY-ET-BELLAY	Canton de Givry-en-Argonne
TINQUEUX	Canton de Reims 1
TRAMERY	Canton de Ville-en-Tardenois
TRESLON	Canton de Ville-en-Tardenois
TRIGNY	Canton de Fismes

**Périmètre des communes du schéma d'aménagement et de gestion des eaux Aisne  
Vesle Suipe**

TROIS-PUITS	Canton de Reims 7
UNCHAIR	Canton de Fismes
VADENAY	Canton de Suippes
VAL-DE-VESLE	Canton de Verzy
VANDEUIL	Canton de Fismes
VAUDESINCOURT	Canton de Beine-Nauroy
VENTELAY	Canton de Fismes
VERZENAY	Canton de Verzy
VERZY	Canton de Verzy
VILLE-DOMMANGE	Canton de Ville-en-Tardenois
VILLE-EN-TARDENOIS	Canton de Ville-en-Tardenois
VILLERS-ALLERAND	Canton de Verzy
VILLERS-AUX-NOEUDS	Canton de Verzy
VILLERS-FRANQUEUX	Canton de Bourgogne
VILLERS-MARMERY	Canton de Verzy
VRIGNY	Canton de Ville-en-Tardenois
WARMERVILLE	Canton de Bourgogne
WITRY-LES-REIMS	Canton de Bourgogne
AGUILCOURT	Canton de Neufchatel-sur-Aisne
AIZELLES	Canton de Craonne
AIZY-JOUY	Canton de Vailly-sur-Aisne
AMIFONTAINE	Canton de Neufchatel-sur-Aisne
ARCY-SAINTE-RESTITUE	Canton de Oulchy-le-Château
AUBIGNY-EN-LAONNOIS	Canton de Craonne
AUGY	Canton de Braine
BAZOUCHES-SUR-VESLES	Canton de Braine
BEAURIEUX	Canton de Craonne
BERRIEUX	Canton de Craonne
BERRY-AU-BAC	Canton de Neufchatel-sur-Aisne
BERTRICOURT	Canton de Neufchatel-sur-Aisne
BLANZY-LES-FISMES	Canton de Braine
BOUFFIGNEREUX	Canton de Neufchatel-sur-Aisne
BOURG-ET-COMIN	Canton de Craonne
BRAINE	Canton de Braine
BRAYE-EN-LAONNOIS	Canton de Craonne
BRENELLE	Canton de Braine
BRUYS	Canton de Braine
CELLES-SUR-AISNE	Canton de Vailly-sur-Aisne
CERSEUIL	Canton de Braine
CHASSEMY	Canton de Braine
CHAUDARDES	Canton de Neufchatel-sur-Aisne
CHAVONNE	Canton de Vailly-sur-Aisne
CHERY-CHARTREUVE	Canton de Braine
CIRY-SALSOGNE	Canton de Braine
CONCEVREUX	Canton de Neufchatel-sur-Aisne
CONDE-SUR-AISNE	Canton de Vailly-sur-Aisne
CONDE-SUR-SUIPPE	Canton de Neufchatel-sur-Aisne
CORBENY	Canton de Craonne
COULONGES-COHAN	Canton de Fère-en-Tardenois

Périmètre des communes du schéma d'aménagement et de gestion des eaux Aisne  
Vesle Suipe

COURCELLES-SUR-VESLES	Canton de Braine
COUVRELLES	Canton de Braine
CRAONNE	Canton de Craonne
CRAONNELLE	Canton de Craonne
CUIRY-HOUSSE	Canton de Oulchy-le-Château
CUIRY-LES-CHAUDARDES	Canton de Craonne
CUISSY-ET-GENY	Canton de Craonne
CYS-LA-COMMUNE	Canton de Braine
DHUIZEL	Canton de Braine
DRAVEGNY	Canton de Fère-en-Tardenois
EVERGNICOURT	Canton de Neufchatel-sur-Aisne
GERNICOURT	Canton de Neufchatel-sur-Aisne
GLENNES	Canton de Braine
GOUDELANCOURT-LES-BERRIEUX	Canton de Craonne
GUIGNICOURT	Canton de Neufchatel-sur-Aisne
GUYENCOURT	Canton de Neufchatel-sur-Aisne
JOUAIGNES	Canton de Braine
JUMIGNY	Canton de Craonne
JUVINCOURT-ET-DAMARY	Canton de Neufchatel-sur-Aisne
LA VILLE-AUX-BOIS-LES-PONTAVERT	Canton de Neufchatel-sur-Aisne
LESGES	Canton de Braine
LHUYS	Canton de Braine
LIME	Canton de Braine
LONGUEVAL-BARBONVAL	Canton de Braine
LOUPEIGNE	Canton de Fère-en-Tardenois
MAIZY	Canton de Neufchatel-sur-Aisne
MAREUIL-EN-DOLE	Canton de Fère-en-Tardenois
MENNEVILLE	Canton de Neufchatel-sur-Aisne
MERVAL	Canton de Braine
MEURIVAL	Canton de Neufchatel-sur-Aisne
MONT-NOTRE-DAME	Canton de Braine
MONT-SAINT-MARTIN	Canton de Braine
MOULINS	Canton de Craonne
MOUSSY-VERNEUIL	Canton de Craonne
MUSCOURT	Canton de Neufchatel-sur-Aisne
NEUFCHATEL-SUR-AISNE	Canton de Neufchatel-sur-Aisne
OEUILLY	Canton de Craonne
ORAINVILLE	Canton de Neufchatel-sur-Aisne
OSTEL	Canton de Vailly-sur-Aisne
OULCHES-LA-VALLEE-FOULON	Canton de Craonne
PAARS	Canton de Braine
PAISSY	Canton de Craonne
PARGNAN	Canton de Craonne
PERLES	Canton de Braine
PIGNICOURT	Canton de Neufchatel-sur-Aisne
PONT-ARCY	Canton de Vailly-sur-Aisne
PONTAVERT	Canton de Neufchatel-sur-Aisne
PRESLES-ET-BOVES	Canton de Braine
PROUVAIS	Canton de Neufchatel-sur-Aisne

**Périmètre des communes du schéma d'aménagement et de gestion des eaux Aisne  
Vesle Suippe**

PROVISEUX-ET-PLESNOY	Canton de Neufchatel-sur-Aisne
QUINCY-SOUS-LE-MONT	Canton de Braine
REVILLON	Canton de Braine
ROUCY	Canton de Neufchatel-sur-Aisne
SAINT-MARD	Canton de Braine
SAINT-THIBAUT	Canton de Braine
SAINT-THOMAS	Canton de Craonne
SANCY-LES-CHEMINOTS	Canton de Vailly-sur-Aisne
SERVAL	Canton de Braine
SOUPIR	Canton de Vailly-sur-Aisne
TANNIERES	Canton de Braine
VAILLY-SUR-AISNE	Canton de Vailly-sur-Aisne
VARISCOURT	Canton de Neufchatel-sur-Aisne
VASSENY	Canton de Braine
VASSOGNE	Canton de Craonne
VAUXCERE	Canton de Braine
VAUXTIN	Canton de Braine
VENDRESSE-BEAULNE	Canton de Craonne
VIEL-ARCY	Canton de Braine
VILLERS-EN-PRAYERES	Canton de Braine
VILLE-SAVOYE	Canton de Braine
ASFELD	Canton d'Asfeld
AUSSONCE	Canton de Juniville
AVAUX	Canton d'Asfeld
BRIENNE-SUR-AISNE	Canton d'Asfeld
CAUROY	Canton de Machault
HAUVINE	Canton de Machault
LA NEUVILLE-EN-TOURNE-A-FUY	Canton de Juniville
MENIL-LEPINOIS	Canton de Juniville
SAINT-CLEMENT-A-ARNES	Canton de Machault
SAINT-ETIENNE-A-ARNES	Canton de Machault
SAINT-PIERRE-A-ARNES	Canton de Machault
VIEUX-LES-ASFELD	Canton d'Asfeld