



PREFECTURE DE LA REGION MIDI-PYRENEES

**ARRETE fixant le périmètre d'élaboration du Schéma d'Aménagement
et de Gestion des Eaux « Vallée de la Garonne »**

Le Préfet de l'Ariège
Chevalier de la Légion d'Honneur
Chevalier de l'Ordre National du Mérite

Le Préfet de la Haute Garonne
Chevalier de la Légion d'Honneur
Officier de l'Ordre National du Mérite

Le Préfet du Gers
Chevalier de l'Ordre National du Mérite

Le Préfet de la Gironde
Officier de la Légion d'Honneur

Le Préfet du Lot-et-Garonne
Chevalier de la Légion d'honneur

Le Préfet des Hautes Pyrénées
Chevalier de la Légion d'honneur

Le Préfet du Tarn et Garonne
Chevalier de la Légion d'honneur
Officier de l'Ordre National du Mérite

Vu le code de l'environnement et notamment ses articles L212-3 et R212-26 à R.212-42 relatif aux schémas d'aménagement et de gestion des eaux (SAGE)

Vu le décret n° 92-1042 du 24 septembre 1992

Vu le décret n° 2005-1329 du 21 octobre 2005 portant sur les publications légales

Vu la consultation des collectivités sur le projet de périmètre du SAGE Vallée de la Garonne

Vu l'arrêté du 6 août 1996 portant approbation du SDAGE Adour Garonne,

Vu l'avis du Conseil régional Aquitaine en date du 22 juin 2006

Vu l'avis du Conseil Général de la Haute-Garonne en date du 7 juin 2006

Vu l'avis du Conseil Général de la Gironde en date du 17 juillet 2006

Vu l'avis du Conseil Général des Hautes-Pyrénées en date du 21 juillet 2006

Vu l'avis du Conseil Général du Lot et Garonne en date du 7 juillet 2006

Vu l'avis des communes du département de l'Ariège concernées par le SAGE

Vu l'avis des communes du département de la Haute Garonne concernées par le SAGE

Vu l'avis des communes du département du Gers concernées par le SAGE

Vu l'avis des communes du département de la Gironde concernées par le SAGE

Vu l'avis des communes du département du Lot et Garonne concernées par le SAGE
Vu l'avis des communes du département des Hautes Pyrénées concernées par le SAGE
Vu l'avis des communes du département du Tarn et Garonne concernées par le SAGE

Vu l'avis de la commission planification en date du 19 septembre 2006
Vu l'avis de la commission planification en date du 21 novembre 2006
Vu l'avis favorable du comité de bassin en date du 8 décembre 2006

Vu la concertation menée le 14 juin 2007 en application de l'avis du comité de bassin

Vu la délibération du Conseil Général de la Haute Garonne n°1-3C du 27 juin 2007
Vu la délibération du Conseil Général de la Haute Garonne n°402-3C du 28 juin 2007

Considérant l'information faite au comité de bassin du 2 juillet 2007 et relative aux conclusions de la concertation menée sur le périmètre du SAGE vallée de la Garonne

Considérant qu'il y a lieu de conserver dans le périmètre du SAGE les communes ayant émis un avis défavorable à leur intégration au périmètre du SAGE mais qui présentent un enjeu en lien avec la Garonne,

Considérant que l'unité hydrographique de référence Girou-Hers Mort peut faire l'objet d'une démarche spécifique de gestion intégrée et que sa gestion et celle de la Garonne ne sont pas interdépendantes,

Considérant que l'unité hydrographique de référence Touch-Saint-Martory a une gestion fortement interdépendante de celle de la Garonne, notamment en terme territoriaux (présence du canal dans le lit majeur et sur les terrasses de Garonne) et hydrauliques (maillage entre le fleuve Garonne, le canal de Saint-Martory, le Touch et la Louge),

Sur proposition de Monsieur le Secrétaire Général de la Préfecture de la Haute-Garonne

Article 1^{er} : Le périmètre d'élaboration du Schéma d'Aménagement et de Gestion des eaux Vallée de la Garonne est constitué du lit majeur de la Garonne et de sa nappe d'accompagnement, des canaux, des terrasses alluviales et des petits bassins versants associés.
Il inclut l'unité hydrographique de référence Touch-Saint Martory et les affluents qui en dépendent.
Il exclut l'unité hydrographique de référence Girou-Hers Mort.

Article 2 : Les 808 communes des départements de l'Ariège, de la Haute-Garonne, du Gers, de la Gironde, du Lot-et-Garonne, des Hautes Pyrénées et du Tarn-et-Garonne désignées en annexe du présent arrêté sont incluses dans le périmètre du SAGE Vallée de la Garonne pour partie ou totalité de leur territoire (liste et carte en annexe).

Article 3 : Le Préfet de la Haute Garonne est chargé du suivi de la procédure d'élaboration du SAGE.

Article 4 : Le présent arrêté sera affiché dans les mairies concernées, le maire atteste de cet affichage.

Un avis est inséré par les soins du Syndicat Mixte d'Etude et d'Aménagement de la Garonne dans deux journaux régionaux ou locaux diffusés dans chacun des 7 départements concernés.

Article 5 : Les Secrétaires Généraux des Préfectures de l'Ariège, de la Haute-Garonne, du Gers, de la Gironde, du Lot-et-Garonne, des Hautes-Pyrénées et du Tarn-et-Garonne, les Maires des communes concernées, sont chargés, chacun en ce qui le concerne, de l'exécution du présent arrêté qui sera publié au recueil des actes administratifs des préfectures des départements concernés.

Le préfet de l'Ariège

Le préfet de la Haute Garonne



Jean-François CARENCO

Le préfet du Gers

Le préfet de la Gironde

Le préfet du Lot-et-Garonne

Le préfet des Hautes Pyrénées

Le préfet du Tarn-et-Garonne

Fait, le 24 SEP. 2007

Signature de l'annexe à l'arrêté interpréfectoral du
fixant le périmètre de SAGE « Vallée de la Garonne »

Le préfet de la Haute Garonne



Jean-François CARENCO

Le préfet du Gers

Le préfet de l'Ariège

Le préfet de la Gironde


Le préfet du Lot-et-Garonne

Le préfet des Hautes Pyrénées

Le préfet du Tarn-et-Garonne

Article 5 : Les Secrétaires Généraux des Préfectures de l'Ariège, de la Haute-Garonne, du Gers, de la Gironde, du Lot-et-Garonne, des Hautes-Pyrénées et du Tarn-et-Garonne, les Maires des communes concernées, sont chargés, chacun en ce qui le concerne, de l'exécution du présent arrêté qui sera publié au recueil des actes administratifs des préfectures des départements concernés.

Le préfet de l'Ariège



Jean-François VALETTE

Le préfet de la Haute Garonne

Le préfet du Gers

Le préfet de la Gironde

Le préfet du Lot-et-Garonne

Le préfet des Hautes Pyrénées

Le préfet du Tarn-et-Garonne


Fait, le 24 SEP. 2007

**Signature de l'annexe à l'arrêté interpréfectoral du
fixant le périmètre de SAGE « Vallée de la Garonne »**

Le préfet de la Haute Garonne

Le préfet de l'Ariège

Le préfet du Gers


Jean-François VALETTE
Le préfet de la Gironde

Le préfet du Lot-et-Garonne

Le préfet des Hautes Pyrénées

Le préfet du Tarn-et-Garonne

Article 5 : Les Secrétaires Généraux des Préfectures de l'Ariège, de la Haute-Garonne, du Gers, de la Gironde, du Lot-et-Garonne, des Hautes-Pyrénées et du Tarn-et-Garonne, les Maires des communes concernées, sont chargés, chacun en ce qui le concerne, de l'exécution du présent arrêté qui sera publié au recueil des actes administratifs des préfectures des départements concernés.

Le préfet de l'Ariège

Le préfet de la Haute Garonne

Le préfet du Gers

Le préfet de la Gironde

Le préfet du Lot-et-Garonne

Le préfet des Hautes Pyrénées



Rémi THUAU

Le préfet du Tarn-et-Garonne

Fait, le 24 SEP. 2007

Signature de l'annexe à l'arrêté interpréfectoral du
fixant le périmètre de SAGE « Vallée de la Garonne »

Le préfet de la Haute Garonne

Le préfet de l'Ariège

Le préfet du Gers

Le préfet de la Gironde

Le préfet du Lot-et-Garonne

Le préfet des Hautes Pyrénées



Rémi THUAU

Le préfet du Tarn-et-Garonne

Article 5 : Les Secrétaires Généraux des Préfectures de l'Ariège, de la Haute-Garonne, du Gers, de la Gironde, du Lot-et-Garonne, des Hautes-Pyrénées et du Tarn-et-Garonne, les Maires des communes concernées, sont chargés, chacun en ce qui le concerne, de l'exécution du présent arrêté qui sera publié au recueil des actes administratifs des préfectures des départements concernés.

Le préfet de l'Ariège

Le préfet de la Haute Garonne

Le préfet du Gers

Le préfet de la Gironde

Le préfet du Lot-et-Garonne

Le préfet des Hautes Pyrénées


Emmanuel BERTHIER

Le préfet du Tarn-et-Garonne

Fait, le 24 SEP. 2007

**Signature de l'annexe à l'arrêté interpréfectoral du
fixant le périmètre de SAGE « Vallée de la Garonne »**

Le préfet de la Haute Garonne

Le préfet de l'Ariège

Le préfet du Gers

Le préfet de la Gironde

Le préfet du Lot-et-Garonne

Le préfet des Hautes Pyrénées



Emmanuel BERTHIER

Le préfet du Tarn-et-Garonne

Article 5 : Les Secrétaires Généraux des Préfectures de l'Ariège, de la Haute-Garonne, du Gers, de la Gironde, du Lot-et-Garonne, des Hautes-Pyrénées et du Tarn-et-Garonne, les Maires des communes concernées, sont chargés, chacun en ce qui le concerne, de l'exécution du présent arrêté qui sera publié au recueil des actes administratifs des préfectures des départements concernés.

Le préfet de l'Ariège

Le préfet de la Haute Garonne

Le préfet du Gers

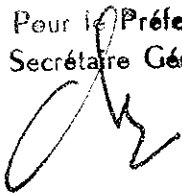
Le préfet de la Gironde

Le préfet du Lot-et-Garonne

Le préfet des Hautes Pyrénées

Le préfet du Tarn-et-Garonne

Pour le Préfet
Le Secrétaire Général,



Alice COSTE

Fait, le 24 SEP. 2007

**Signature de l'annexe à l'arrêté interpréfectoral du
fixant le périmètre de SAGE « Vallée de la Garonne »**

Le préfet de la Haute Garonne

Le préfet de l'Ariège

Le préfet du Gers

Le préfet de la Gironde

Le préfet du Lot-et-Garonne

Le préfet des Hautes Pyrénées

Le préfet du Tarn-et-Garonne

Pour le Préfet
Le Secrétaire Général,



Alice COSTE

Article 5 : Les Secrétaires Généraux des Préfectures de l'Ariège, de la Haute-Garonne, du Gers, de la Gironde, du Lot-et-Garonne, des Hautes-Pyrénées et du Tarn-et-Garonne, les Maires des communes concernées, sont chargés, chacun en ce qui le concerne, de l'exécution du présent arrêté qui sera publié au recueil des actes administratifs des préfectures des départements concernés.

Le préfet de l'Ariège

Le préfet de la Haute Garonne

Le préfet du Gers

Le préfet de la Gironde



Etienne GUYOT

Le préfet du Lot-et-Garonne

Le préfet des Hautes Pyrénées

Le préfet du Tarn-et-Garonne

Fait, le 24 SEP. 2007


**Signature de l'annexe à l'arrêté interpréfectoral du
fixant le périmètre de SAGE « Vallée de la Garonne »**

Le préfet de la Haute Garonne

Le préfet de l'Ariège

Le préfet du Gers

Le préfet de la Gironde



Etienne GUYOT

Le préfet du Lot-et-Garonne

Le préfet des Hautes Pyrénées

Le préfet du Tarn-et-Garonne


Article 5 : Les Secrétaires Généraux des Préfectures de l'Ariège, de la Haute-Garonne, du Gers, de la Gironde, du Lot-et-Garonne, des Hautes-Pyrénées et du Tarn-et-Garonne, les Maires des communes concernées, sont chargés, chacun en ce qui le concerne, de l'exécution du présent arrêté qui sera publié au recueil des actes administratifs des préfectures des départements concernés.

Le préfet de l'Ariège

Le préfet de la Haute Garonne

Le préfet du Gers

Le préfet de la Gironde



A handwritten signature in black ink, consisting of a stylized initial 'A' followed by the name 'Lidyal' written in a cursive script.

Le préfet du Lot-et-Garonne

Le préfet des Hautes Pyrénées

Le préfet du Tarn-et-Garonne

Fait, le 24 SEP. 2007

**Signature de l'annexe à l'arrêté interpréfectoral du
fixant le périmètre de SAGE « Vallée de la Garonne »**

Le préfet de la Haute Garonne

Le préfet de l'Ariège

Le préfet du Gers

Le préfet de la Gironde

A handwritten signature in black ink, consisting of a large, stylized initial 'A' followed by a horizontal line and a small flourish.

Le préfet du Lot-et-Garonne

Le préfet des Hautes Pyrénées

Le préfet du Tarn-et-Garonne

**Annexe à l'arrêté délimitant le périmètre du
SAGE Vallée de la Garonne
Liste des communes**

DEP	Code INSEE	NOM DE LA COMMUNE	Inclusion de la commune dans le périmètre
09	09011	ANTRAS	partielle
09	09094	CERIZOLS	partielle
09	09167	LEZAT-SUR-LEZE	partielle
09	09267	SAINT-LARY	partielle
09	09294	SIEURAS	partielle
09	09342	SAINTE-SUZANNE	partielle
31	31005	ALAN	totale
31	31007	AMBAX	partielle
31	31009	ANTICHAN-DE-FRONTIGNES	totale
31	31010	ANTIGNAC	totale
31	31012	ARBON	totale
31	31013	ARDIEGE	totale
31	31014	ARGUENOS	totale
31	31015	ARGUT-DESSOUS	totale
31	31017	ARLOS	totale
31	31018	ARNAUD-GUILHEM	totale
31	31019	ARTIGUE	totale
31	31020	ASPET	partielle
31	31021	ASPRET-SARRAT	totale
31	31022	AUCAMVILLE	partielle
31	31023	AULON	totale
31	31028	AURIGNAC	totale
31	31030	AUSSEING	partielle
31	31031	AUSSON	totale
31	31032	AUSSONNE	totale
31	31034	AUZAS	totale
31	31035	AUZEVILLE-TOLOSANE	partielle
31	31039	BACHAS	totale
31	31040	BACHOS	partielle
31	31041	BAGIRY	partielle
31	31042	BAGNERES-DE-LUCHON	partielle
31	31045	BARBAZAN	totale
31	31046	BAREN	totale
31	31047	BAX	partielle
31	31050	BEAUCHALOT	totale
31	31051	BEAUFORT	totale
31	31056	BEAUZELLE	totale
31	31062	BELLESSERRE	totale
31	31063	BENQUE	totale
31	31064	BENQUE-DESSOUS-ET-DESSUS	totale
31	31065	BERAT	totale
31	31067	BEZINS-GARRAUX	totale
31	31068	BILLIERE	totale
31	31069	BLAGNAC	totale
31	31071	BOIS-DE-LA-PIERRE	totale
31	31075	BONREPOS-SUR-AUSSONNELLE	totale
31	31076	BORDES-DE-RIVIERE	totale
31	31081	BOURG-D'OUAIL	partielle
31	31083	BOUSSAN	totale
31	31084	BOUSSENS	totale
31	31085	BOUTX	partielle
31	31086	BOUZIN	totale
31	31087	BRAGAYRAC	partielle
31	31088	BRAX	totale
31	31089	BRETX	partielle
31	31090	BRIGNEMONT	partielle

DEP	Code INSEE	NOM DE LA COMMUNE	Inclusion de la commune dans le périmètre
31	31092	BURGALAYS	totale
31	31093	LE BURGAUD	totale
31	31095	CABANAC-CAZAUX	totale
31	31096	CABANAC-SEGUENVILLE	partielle
31	31098	CADOURS	partielle
31	31101	CAMBERNARD	totale
31	31103	CANENS	partielle
31	31104	CAPENS	totale
31	31107	CARBONNE	partielle
31	31108	CARDEILHAC	partielle
31	31109	CASSAGNABERE-TOURNAS	totale
31	31111	CASTAGNAC	partielle
31	31115	CASTELGAILLARD	partielle
31	31118	CASTELNAU-D'ESTRETEFONDS	partielle
31	31119	CASTELNAU-PICAMPEAU	totale
31	31121	CASTERA-VIGNOLES	partielle
31	31122	CASTIES-LABRANDE	totale
31	31123	CASTILLON-DE-LARBOUST	partielle
31	31124	CASTILLON-DE-SAINT-MARTORY	totale
31	31125	CATHERVIELLE	totale
31	31126	CAUBIAC	partielle
31	31127	CAUBOUS	partielle
31	31129	CAZARIL-LASPENES	totale
31	31131	CAZAUNOUS	totale
31	31132	CAZAUX-LAYRISSE	totale
31	31133	CAZEAX-DE-LARBOUST	totale
31	31134	CAZENEUVE-MONTAUT	totale
31	31135	CAZERES	partielle
31	31138	CHARLAS	partielle
31	31139	CHAUM	totale
31	31140	CHEIN-DESSUS	partielle
31	31141	CIADOUX	partielle
31	31142	CIER-DE-LUCHON	partielle
31	31143	CIER-DE-RIVIERE	totale
31	31144	CIERP-GAUD	partielle
31	31146	CIRES	totale
31	31147	CLARAC	totale
31	31149	COLOMIERS	totale
31	31150	CORNEBARRIEU	totale
31	31152	COUEILLES	partielle
31	31153	COULADERE	partielle
31	31155	COURET	partielle
31	31156	COX	partielle
31	31157	CUGNAUX	totale
31	31158	CUGURON	totale
31	31159	LE CUING	totale
31	31160	DAUX	partielle
31	31164	DRUDAS	totale
31	31166	EMPEAUX	partielle
31	31167	ENCAUSSE-LES-THERMES	totale
31	31168	EOUX	totale
31	31170	ESCANECRABE	partielle
31	31172	ESPARRON	totale
31	31174	ESTADENS	partielle
31	31175	ESTANCARBON	totale
31	31176	ESTENOS	totale
31	31177	EUP	totale
31	31178	FABAS	totale
31	31181	LE FAUGA	partielle
31	31182	FENOUILLET	totale
31	31183	FIGAROL	partielle
31	31186	FONBEAUZARD	partielle

DEP	Code INSEE	NOM DE LA COMMUNE	Inclusion de la commune dans le périmètre
31	31187	FONSORBES	totale
31	31188	FONTENILLES	totale
31	31189	FORGUES	partielle
31	31190	FOS	totale
31	31193	LE FOUSSERET	totale
31	31196	FRANCON	totale
31	31197	FRANQUEVIELLE	partielle
31	31198	LE FRECHET	totale
31	31199	FRONSAC	totale
31	31200	FRONTIGNAN-DE-COMMINGES	totale
31	31202	FRONTON	partielle
31	31203	FROUZINS	totale
31	31204	FUSTIGNAC	totale
31	31205	GAGNAC-SUR-GARONNE	totale
31	31207	GALIE	totale
31	31208	GANTIES	partielle
31	31213	GARIN	partielle
31	31217	GENOS	totale
31	31219	GENSAC-SUR-GARONNE	partielle
31	31221	GOUAUX-DE-LARBOUST	partielle
31	31222	GOUAUX-DE-LUCHON	totale
31	31224	GOURDAN-POLIGNAN	totale
31	31229	GRATENS	totale
31	31232	GRENADE	totale
31	31234	LE GRES	partielle
31	31235	GURAN	totale
31	31236	HERRAN	partielle
31	31238	HUOS	totale
31	31241	IZAUT-DE-L'HOTEL	totale
31	31242	JURVIELLE	partielle
31	31244	JUZET-DE-LUCHON	totale
31	31245	JUZET-D'IZAUT	totale
31	31246	LABARTHE-INARD	totale
31	31247	LABARTHE-RIVIERE	totale
31	31250	LABASTIDE-CLERMONT	totale
31	31251	LABASTIDE-PAUMES	totale
31	31253	LABASTIDETTE	totale
31	31255	LABROQUERE	totale
31	31258	LACAUGNE	totale
31	31260	LAFFITE-TOUPIERE	totale
31	31261	LAFITTE-VIGORDANE	totale
31	31265	LAGRAULET-SAINT-NICOLAS	totale
31	31266	LAHAGE	partielle
31	31268	LALOURET-LAFFITEAU	totale
31	31269	LAMASQUERE	totale
31	31270	LANDORTHE	totale
31	31272	LAPEYRERE	partielle
31	31274	LARCAN	totale
31	31275	LAREOLE	partielle
31	31276	LARROQUE	partielle
31	31277	LASSERRE	partielle
31	31278	LATOUE	totale
31	31280	LATRAPE	partielle
31	31281	LAUNAC	totale
31	31282	LAUNAGUET	partielle
31	31283	LAUTIGNAC	totale
31	31286	LAVELANET-DE-COMMINGES	totale
31	31287	LAVERNOSE-LACASSE	totale
31	31290	LEGE	partielle
31	31291	LEGUEVIN	totale
31	31292	LESCUNS	totale
31	31293	LESPINASSE	totale

DEP	Code INSEE	NOM DE LA COMMUNE	Inclusion de la commune dans le périmètre
31	31294	LESPITEAU	totale
31	31295	LESPUGUE	partielle
31	31296	LESTELLE-DE-SAINT-MARTORY	totale
31	31297	LEVIGNAC	partielle
31	31298	LEZ	totale
31	31299	LHERM	totale
31	31301	LILHAC	partielle
31	31302	LODES	partielle
31	31303	LONGAGES	totale
31	31305	LOUDET	partielle
31	31306	LOURDE	totale
31	31308	LUSCAN	partielle
31	31309	LUSSAN-ADEILHAC	totale
31	31312	MAILHOLAS	partielle
31	31313	MALVEZIE	totale
31	31314	MANCIOUX	totale
31	31316	MARIGNAC	totale
31	31317	MARIGNAC-LASCLARES	totale
31	31318	MARIGNAC-LASPEYRES	totale
31	31320	MARQUEFAVE	totale
31	31323	MARTRES-DE-RIVIERE	totale
31	31324	MARTRES-TOLOSANE	totale
31	31327	MAURAN	totale
31	31334	MAUZAC	partielle
31	31335	MAYREGNE	partielle
31	31336	MAZERES-SUR-SALAT	partielle
31	31337	MELLES	partielle
31	31339	MERENVIELLE	partielle
31	31340	MERVILLA	partielle
31	31341	MERVILLE	totale
31	31342	MILHAS	partielle
31	31344	MIRAMONT-DE-COMMINGES	totale
31	31348	MONCAUP	totale
31	31349	MONDAVEZAN	totale
31	31351	MONDONVILLE	totale
31	31356	MONTAIGUT-SUR-SAVE	partielle
31	31359	MONTASTRUC-SAVES	partielle
31	31360	MONTAUBAN-DE-LUCHON	totale
31	31361	MONTAUT	partielle
31	31367	MONTCLAR-DE-COMMINGES	totale
31	31369	MONT-DE-GALIE	totale
31	31370	MONTEGUT-BOURJAC	totale
31	31372	MONTESPAN	partielle
31	31378	MONTGAILLARD-SUR-SAVE	partielle
31	31379	MONTGAZIN	partielle
31	31382	MONTGRAS	partielle
31	31386	MONTOULIEU-SAINT-BERNARD	totale
31	31387	MONTOUSSIN	totale
31	31390	MONTREJEAU	partielle
31	31391	MONTSAUNES	partielle
31	31394	MOUSTAJON	totale
31	31395	MURET	partielle
31	31399	NOE	totale
31	31403	ONDES	totale
31	31404	OO	partielle
31	31405	ORE	totale
31	31406	PALAMINY	totale
31	31408	PAYSSOUS	totale
31	31411	PECHBUSQUE	partielle
31	31413	PELLEPORT	totale
31	31414	PEYRISSAS	totale
31	31415	PEYROUZET	totale

DEP	Code INSEE	NOM DE LA COMMUNE	Inclusion de la commune dans le périmètre
31	31416	PEYSSIES	totale
31	31417	PIBRAC	totale
31	31419	LE PIN-MURELET	partielle
31	31420	PINSAGUEL	partielle
31	31421	PINS-JUSTARET	partielle
31	31422	PLAGNE	totale
31	31423	PLAGNOLE	partielle
31	31424	PLAISANCE-DU-TOUCH	totale
31	31426	POINTIS-DE-RIVIERE	totale
31	31427	POINTIS-INARD	totale
31	31428	POLASTRON	totale
31	31430	PONLAT-TAILLEBOURG	totale
31	31431	PORTET-D'ASPET	partielle
31	31432	PORTET-DE-LUCHON	partielle
31	31433	PORTET-SUR-GARONNE	partielle
31	31434	POUBEAU	totale
31	31435	POUCHARRAMET	totale
31	31436	POUY-DE-TOUGES	totale
31	31440	PROUPIARY	totale
31	31444	PUYSSEGUR	totale
31	31446	RAMONVILLE-SAINT-AGNE	partielle
31	31447	RAZECUEILLE	totale
31	31449	REGADES	totale
31	31452	RIEUCAZE	totale
31	31454	RIEUMES	totale
31	31455	RIEUX	partielle
31	31456	RIOLAS	partielle
31	31457	ROQUEFORT-SUR-GARONNE	partielle
31	31458	ROQUES	totale
31	31460	ROQUETTES	partielle
31	31464	SABONNERES	partielle
31	31465	SACOURVIELLE	totale
31	31466	SAIGUEDE	totale
31	31467	SAINT-ALBAN	partielle
31	31468	SAINT-ANDRE	totale
31	31469	SAINT-ARAILLE	totale
31	31470	SAINT-AVENTIN	totale
31	31471	SAINT-BEAT	totale
31	31472	SAINT-BERTRAND-DE-COMMINGES	partielle
31	31473	SAINT-CEZERT	totale
31	31474	SAINT-CHRISTAUD	partielle
31	31475	SAINT-CLAR-DE-RIVIERE	totale
31	31476	SAINT-ELIX-LE-CHATEAU	totale
31	31477	SAINT-ELIX-SEGLAN	totale
31	31481	SAINTE-FOY-DE-PEYROLIERES	totale
31	31482	SAINT-FRAJOU	partielle
31	31483	SAINT-GAUDENS	totale
31	31486	SAINT-HILAIRE	totale
31	31487	SAINT-IGNAN	totale
31	31490	SAINT-JORY	partielle
31	31492	SAINT-JULIEN SUR GARONNE	totale
31	31493	SAINT-LARY-BOUJEAN	totale
31	31499	SAINT-LYS	totale
31	31500	SAINT-MAMET	totale
31	31502	SAINT-MARCET	totale
31	31503	SAINT-MARTORY	totale
31	31504	SAINT-MEDARD	totale
31	31505	SAINT-MICHEL	partielle
31	31507	SAINT-PAUL-SUR-SAVE	partielle
31	31508	SAINT-PAUL-D'OEUIL	partielle
31	31509	SAINT-PE-D'ARDET	totale
31	31513	SAINT-PLANCARD	partielle

DEP	Code INSEE	NOM DE LA COMMUNE	Inclusion de la commune dans le périmètre
31	31515	SAINT-RUSTICE	partielle
31	31516	SAINT-SAUVEUR	partielle
31	31518	SAINT-THOMAS	partielle
31	31520	SAJAS	partielle
31	31522	SALERM	partielle
31	31523	SALIES-DU-SALAT	partielle
31	31524	SALLES-ET-PRATVIEL	totale
31	31525	SALLES-SUR-GARONNE	totale
31	31526	LA SALVETAT-SAINT-GILLES	totale
31	31528	SAMAN	partielle
31	31529	SAMOUILLAN	totale
31	31530	SANA	totale
31	31532	SARREMEZAN	partielle
31	31533	SAUBENS	partielle
31	31535	SAUVETERRE-DE-COMMINGES	totale
31	31536	SAUX-ET-POMAREDE	totale
31	31537	SAVARTHES	totale
31	31538	SAVERES	totale
31	31539	SEDEILHAC	partielle
31	31541	SEILH	totale
31	31542	SEILHAN	totale
31	31543	SENARENS	totale
31	31544	SENGOUAGNET	totale
31	31545	SEPX	totale
31	31547	SEYSSES	totale
31	31548	SIGNAC	partielle
31	31549	SODE	totale
31	31550	SOUEICH	totale
31	31552	TERREBASSE	totale
31	31553	THIL	partielle
31	31555	TOULOUSE	partielle
31	31556	LES TOURREILLES	totale
31	31557	TOURNEFEUILLE	totale
31	31559	TREBONS-DE-LUCHON	totale
31	31564	VALCABRÈRE	totale
31	31565	VALENTINE	totale
31	31575	VIEILLE-TOULOUSE	totale
31	31578	VIGOULET-AUZIL	partielle
31	31585	VILLENEUVE-DE-RIVIERE	totale
31	31586	VILLENEUVE-LECUSSAN	partielle
31	31588	VILLENEUVE-TOLOSANE	totale
31	31590	BINOS	partielle
31	31592	LARRA	totale
31	31593	CAZAC	totale
32	32016	AURADE	partielle
32	32084	CASTERON	partielle
32	32120	ENCAUSSE	partielle
32	32131	FLAMARENS	partielle
32	32139	GAUDONVILLE	partielle
32	32146	GIMBREDE	partielle
32	32160	L'ISLE-JOURDAIN	partielle
32	32210	LIAS	partielle
32	32248	MAUROUX	partielle
32	32289	MONTPEZAT	partielle
32	32313	PESSOULENS	partielle
32	32334	PUJAUDRAN	partielle
32	32358	SAINT-ANTOINE	partielle
32	32429	SEMPESSERRE	partielle
33	33002	AILLAS	totale
33	33007	ARBANATS	totale
33	33008	ARBIS	totale
33	33017	AUBIAC	totale

DEP	Code INSEE	NOM DE LA COMMUNE	Inclusion de la commune dans le périmètre
33	33021	AUROS	totale
33	33023	AYGUEMORTE-LES-GRAVES	totale
33	33025	BAIGNEAUX	partielle
33	33027	BARIE	totale
33	33029	LE BARP	partielle
33	33030	BARSAC	partielle
33	33031	BASSANNE	totale
33	33033	BAURECH	totale
33	33036	BAZAS	partielle
33	33037	BEAUTIRAN	totale
33	33040	BEGUEY	totale
33	33043	BELLEBAT	partielle
33	33048	BERTHEZ	totale
33	33050	BIEUJAC	totale
33	33053	BIRAC	partielle
33	33054	BLAIGNAC	totale
33	33061	BONNETAN	partielle
33	33066	BOURDELLES	totale
33	33072	BRANNENS	totale
33	33074	BROUQUEYRAN	totale
33	33077	CABANAC-ET-VILLAGRAINS	totale
33	33080	CADAUJAC	totale
33	33081	CADILLAC	totale
33	33084	CAMBES	totale
33	33085	CAMBLANES-ET-MEYNAC	totale
33	33092	CANTOIS	partielle
33	33093	CAPIAN	totale
33	33098	CARDAN	totale
33	33099	CARIGNAN-DE-BORDEAUX	partielle
33	33102	CASSEUIL	partielle
33	33106	CASTETS-EN-DORTHE	totale
33	33107	CASTILLON-DE-CASTETS	totale
33	33109	CASTRES-GIRONDE	totale
33	33111	CAUDROT	totale
33	33113	CAUVIGNAC	partielle
33	33116	CAZATS	totale
33	33118	CENAC	totale
33	33120	CERONS	totale
33	33122	CESTAS	partielle
33	33130	COIMERES	totale
33	33137	COURS-LES-BAINS	partielle
33	33140	CREON	partielle
33	33144	CUDOS	partielle
33	33152	DONZAC	totale
33	33156	ESCOUSSANS	totale
33	33164	FARGUES	partielle
33	33165	FARGUES-SAINT-HILAIRE	partielle
33	33169	FLOUDES	totale
33	33170	FONTET	totale
33	33171	FOSSES-ET-BALEYSSAC	partielle
33	33176	GABARNAC	totale
33	33178	GAJAC	totale
33	33180	GANS	totale
33	33187	GIRONDE-SUR-DROPT	partielle
33	33189	GORNAC	partielle
33	33195	GRIGNOLS	partielle
33	33197	GUILLOS	partielle
33	33201	HAUX	totale
33	33204	HURE	totale
33	33205	ILLATS	partielle
33	33206	ISLE-SAINT-GEORGES	totale
33	33212	LABESCAU	totale

DEF	Code INSEE	NOM DE LA COMMUNE	Inclusion de la commune dans le périmètre
33	33213	LA BREDE	totale
33	33215	LADAUX	totale
33	33216	LADOS	totale
33	33221	LAMOTHE-LANDERRON	totale
33	33225	LANDIRAS	partielle
33	33226	LANGOIRAN	totale
33	33227	LANGON	totale
33	33231	LAROQUE	totale
33	33234	LATRESNE	partielle
33	33235	LAVAZAN	partielle
33	33237	LEOGEATS	partielle
33	33238	LEOGNAN	partielle
33	33241	LESTIAC-SUR-GARONNE	totale
33	33244	LIGNAN-DE-BAZAS	partielle
33	33245	LIGNAN-DE-BORDEAUX	totale
33	33252	LOUPES	partielle
33	33253	LOUPIAC	totale
33	33254	LOUPIAC-DE-LA-REOLE	totale
33	33263	MADIRAC	totale
33	33270	MARIMBAULT	partielle
33	33274	MARTILLAC	totale
33	33276	MASSEILLES	partielle
33	33279	MAZERES	totale
33	33287	MONGAUZY	totale
33	33288	MONPRIMBLANC	totale
33	33291	MONTAGODIN	partielle
33	33292	MONTIGNAC	partielle
33	33299	MOURENS	totale
OK 33	33305	LE NIZAN	partielle
33	33306	NOAILLAC	totale
33	33308	OMET	totale
33	33311	PAILLET	totale
OK 33	33323	LE PIAN-SUR-GARONNE	totale
33	33327	PODENSAC	totale
33	33331	PONDAURAT	totale
33	33334	PORTETS	totale
33	33337	PREIGNAC	partielle
33	33343	PUJOLS-SUR-CIRON	partielle
33	33346	PUYBARBAN	totale
33	33349	QUINSAC	totale
OK 33	33352	LA REOLE	partielle
33	33355	RIONS	totale
33	33357	ROAILLAN	partielle
33	33363	SADIRAC	partielle
33	33367	SAINT-ANDRE-DU-BOIS	partielle
33	33381	SAINT-CAPRAIS-DE-BORDEAUX	totale
33	33391	SAINT-COME	totale
33	33392	SAINTE-CROIX-DU-MONT	totale
33	33403	SAINTE-FOY-LA-LONGUE	partielle
33	33404	SAINTE-GEMME	partielle
33	33408	SAINT-GENES-DE-LOMBAUD	totale
33	33411	SAINT-GERMAIN-DE-GRAVE	totale
33	33418	SAINT-HILAIRE-DE-LA-NOAILLE	partielle
33	33432	SAINT-LOUBERT	totale
33	33435	SAINT-MACAIRE	totale
33	33438	SAINT-MAIXANT	totale
33	33440	SAINT-MARTIAL	partielle
33	33444	SAINT-MARTIN-DE-SESCAS	totale
33	33448	SAINT-MEDARD-D'EYRANS	totale
33	33452	SAINT-MICHEL-DE-RIEUFRET	totale
33	33453	SAINT-MICHEL-DE-LAPUJADE	totale
33	33454	SAINT-MORILLON	totale

DEP	Code INSEE	NOM DE LA COMMUNE	Inclusion de la commune dans le périmètre
33	33457	SAINT-PARDON-DE-CONQUES	totale
33	33463	SAINT-PIERRE-D'AURILLAC	totale
33	33464	SAINT-PIERRE-DE-BAT	partielle
33	33465	SAINT-PIERRE-DE-MONS	totale
33	33474	SAINT-SELVE	totale
33	33479	SAINT-SEVE	partielle
33	33491	SAINT-VIVIEN-DE-MONSEGUR	partielle
33	33496	SALLEBOEUF	partielle
33	33501	SAUCATS	totale
33	33504	SAUTERNES	partielle
33	33505	LA SAUVE	partielle
33	33507	SAUVIAC	partielle
33	33508	SAVIGNAC	totale
33	33510	SEMENS	totale
33	33511	SENDETS	partielle
33	33512	SIGALENS	totale
33	33515	SOULIGNAC	totale
33	33518	TABANAC	totale
33	33523	TARGON	partielle
33	33533	TOULENNE	totale
33	33534	LE TOURNE	totale
33	33543	VERDELAIS	totale
33	33549	VILLENAVE-DE-RIONS	totale
33	33550	VILLENAVE-D'ORNON	partielle
33	33552	VIRELADE	totale
47	47001	AGEN	totale
47	47002	AGME	totale
47	47004	AIGUILLON	partielle
47	47008	AMBRUS	totale
47	47012	ANZEX	partielle
47	47014	ARMILLAC	partielle
47	47015	ASTAFFORT	partielle
47	47016	AUBIAC	totale
47	47019	BAJAMONT	totale
47	47022	BAZENS	partielle
47	47023	BEUGAS	partielle
47	47024	BEAUPUY	totale
47	47028	BIRAC-SUR-TREC	totale
47	47031	BOE	totale
47	47032	BON-ENCONTRE	totale
47	47040	BRAX	totale
47	47041	BRUCH	partielle
47	47042	BRUGNAC	totale
47	47043	BUZET-SUR-BAISE	totale
47	47046	CALONGES	totale
47	47047	CAMBES	partielle
47	47048	CANCON	partielle
47	47051	CASTELCULIER	totale
47	47052	CASTELJALOUX	partielle
47	47053	CASTELLA	partielle
47	47054	CASTELMORON-SUR-LOT	partielle
47	47056	CASTELNAU-SUR-GUPIE	totale
47	47058	CAUBEYRES	totale
47	47059	CAUBON-SAINT-SAUVEUR	partielle
47	47060	CAUDECOSTE	partielle
47	47061	CAUMONT-SUR-GARONNE	partielle
47	47065	CLAIRAC	partielle
47	47066	CLERMONT-DESSOUS	totale
47	47067	CLERMONT-SOUBIRAN	partielle
47	47068	COCUMONT	partielle
47	47069	COLAYRAC-SAINT-CIRQ	totale
47	47071	COULX	totale

DEP	Code INSEE	NOM DE LA COMMUNE	Inclusion de la commune dans le périmètre
47	47073	COURS	partielle
47	47074	COUTHURES-SUR-GARONNE	totale
47	47075	LA CROIX-BLANCHE	totale
47	47076	CUQ	partielle
47	47078	DAMAZAN	totale
47	47081	DOLMAYRAC	partielle
47	47088	ESCASSEFORT	totale
47	47091	ESTILLAC	totale
47	47092	FALS	partielle
47	47093	FARGUES-SUR-OURBISE	partielle
47	47094	FAUGUEROLLES	totale
47	47095	FAUILLET	totale
47	47097	FEUGAROLLES	partielle
47	47099	FONGRAVE	partielle
47	47100	FOULAYRONNES	totale
47	47101	FOURQUES-SUR-GARONNE	partielle
47	47104	FREGIMONT	partielle
47	47108	GAUJAC	totale
47	47110	GONTAUD-DE-NOGARET	totale
47	47112	GRATELOUP SAINT GAYMARD	totale
47	47113	GRAYSSAS	partielle
47	47118	HAUTESVIGNES	totale
47	47120	JUSIX	totale
47	47121	LABASTIDE-CASTEL-AMOUROUX	partielle
47	47122	LABRETONIE	totale
47	47125	LACEPEDE	partielle
47	47126	LACHAPELLE	partielle
47	47128	LAFOX	totale
47	47130	LAGRUERE	totale
47	47131	LAGUPIE	totale
47	47133	LAMONTJOIE	partielle
47	47135	LAPARADE	partielle
47	47136	LAPERCHE	partielle
47	47137	LAPLUME	partielle
47	47138	LAROQUE-TIMBAUT	partielle
47	47140	LAUGNAC	totale
47	47145	LAYRAC	partielle
47	47147	LEVIGNAC-DE-GUYENNE	partielle
47	47148	LEYRITZ-MONCASSIN	partielle
47	47150	LONGUEVILLE	totale
47	47152	LOUGRATTE	partielle
47	47154	LUSIGNAN-PETIT	totale
47	47155	MADAILLAN	totale
47	47156	MARCELLUS	partielle
47	47157	MARMANDE	partielle
47	47158	MARMONT-PACHAS	partielle
47	47159	LE MAS-D'AGENAIS	partielle
47	47163	MAUVEZIN SUR GUIPIE	totale
47	47165	MEILHAN-SUR-GARONNE	totale
47	47169	MOIRAX	totale
47	47170	MONBAHUS	partielle
47	47171	MONBALEN	partielle
47	47172	MONCAUT	partielle
47	47173	MONCLAR	partielle
47	47176	MONGAILLARD	partielle
47	47177	MONHEURT	totale
47	47180	MONTAGNAC-SUR-AUVIGNON	partielle
47	47182	MONTASTRUC	totale
47	47186	MONTESQUIEU	partielle
47	47187	MONTETON	partielle
47	47188	MONTIGNAC-DE-LAUZUN	partielle
47	47189	MONTIGNAC-TOUPINERIE	partielle

DEP	Code INSEE	NOM DE LA COMMUNE	Inclusion de la commune dans le périmètre
47	47190	MONTPEZAT	partielle
47	47191	MONTPOUILLAN	partielle
47	47192	MONVIEL	partielle
47	47193	MOULINET	totale
47	47196	NICOLE	partielle
47	47201	LE PASSAGE	totale
47	47204	PEYRIERE	partielle
47	47206	PINEL-HAUTERIVE	partielle
47	47207	POMPIEY	partielle
47	47209	PONT-DU-CASSE	totale
47	47210	PORT-SAINTE-MARIE	partielle
47	47213	PRAYSSAS	partielle
47	47214	PUCH-D'AGENAIS	totale
47	47216	PUYMICLAN	totale
47	47217	PUYMIROL	partielle
47	47220	RAZIMET	totale
47	47222	LA REUNION	partielle
47	47224	ROMESTAING	partielle
47	47225	ROQUEFORT	totale
47	47231	SAINT-AVIT	totale
47	47232	SAINT-BARTHELEMY-D'AGENAIS	totale
47	47233	SAINTE-BAZEILLE	totale
47	47234	SAINT-CAPRAIS-DE-LERM	partielle
47	47237	SAINTE-COLOMBE-DE-VILLENEUVE	partielle
47	47238	SAINTE-COLOMBE-EN-BRUILHOIS	totale
47	47239	SAINT-ETIENNE-DE-FOUGERES	partielle
47	47244	SAINTE-GEMME-MARTAILLAC	partielle
47	47245	SAINT-GERAUD	partielle
47	47246	SAINT-HILAIRE-DE-LUSIGNAN	totale
47	47248	SAINT-JEAN-DE-THURAC	totale
47	47249	SAINT-LAURENT	totale
47	47250	SAINT-LEGER	totale
47	47251	SAINT-LEON	totale
47	47257	SAINT-MARTIN-PETIT	totale
47	47259	SAINT-MAURICE-DE-LESTAPEL	partielle
47	47262	SAINT-NICOLAS-DE-LA-BALERME	totale
47	47263	SAINT-PARDOUX-DU-BREUIL	totale
47	47265	SAINT-PASTOUR	partielle
47	47267	SAINT-PIERRE-DE-BUZET	totale
47	47269	SAINT-PIERRE-DE-CLAIRAC	partielle
47	47273	SAINT-ROBERT	partielle
47	47274	SAINT-ROMAIN-LE-NOBLE	partielle
47	47277	SAINT-SAUVEUR-DE-MEILHAN	totale
47	47279	SAINT-SIXTE	totale
47	47281	SAINT-URCISSE	partielle
47	47282	SAINT-VINCENT-DE-LAMONTJOIE	partielle
47	47288	SAUVAGNAS	partielle
47	47293	SAUVETERRE-SAINT-DENIS	totale
47	47296	SEGALAS	partielle
47	47297	SEMBAS	partielle
47	47298	SENESTIS	totale
47	47300	SERIGNAC-SUR-GARONNE	totale
47	47301	SEYCHES	partielle
47	47304	TAILLEBOURG	totale
47	47308	THOUARS-SUR-GARONNE	totale
47	47309	TOMBEBOEUF	partielle
47	47310	TONNEINS	totale
47	47313	TOURTRES	totale
47	47316	VARES	totale
47	47317	VERTEUIL-D'AGENAIS	totale
47	47318	VIANNE	partielle
47	47319	VILLEBRAMAR	totale

DEP	Code INSEE	NOM DE LA COMMUNE	Inclusion de la commune dans le périmètre
47	47320	VILLEFRANCHE-DU-QUEYRAN	totale
47	47325	VILLETON	totale
47	47326	VIRAZEIL	totale
47	47327	XAINTRAILLES	partielle
65	65012	ANLA	partielle
65	65051	AVENTIGNAN	partielle
65	65053	AVEUX	partielle
65	65064	BAREILLES	partielle
65	65087	BERTREN	partielle
65	65099	BORDERES-LOURON	partielle
65	65139	CAZARILH	partielle
65	65141	CAZAUX-FRECHET-ANERAN-CAMORS	partielle
65	65158	ESBAREICH	partielle
65	65159	ESCALA	partielle
65	65175	FERRERE	partielle
65	65186	GAUDENT	partielle
65	65194	GENEREST	partielle
65	65199	GERM	partielle
65	65229	ILHEU	partielle
65	65230	IZAOURT	partielle
65	65258	LANNEMEZAN	partielle
65	65282	LOUDENVIELLE	partielle
65	65283	LOUDERVIELLE	partielle
65	65287	LOURES-BAROUSSE	partielle
65	65305	MAULEON-BAROUSSE	partielle
65	65307	MAZERES-DE-NESTE	partielle
65	65317	MONT	partielle
65	65363	PINAS	partielle
65	65382	SACOUE	partielle
65	65389	SAINTE-LAURENT-DE-NESTE	partielle
65	65391	SAINTE-MARIE	totale
65	65394	SAINTE-PAUL	partielle
65	65398	SALECHAN	totale
65	65402	SAMURAN	partielle
65	65407	SARP	partielle
65	65427	SIRADAN	partielle
65	65431	SOST	partielle
65	65441	THEBE	partielle
65	65444	TIBIRAN-JAUNAC	partielle
65	65453	TROUBAT	partielle
65	65455	TUZAGUET	partielle
65	65482	CANTAOUS	partielle
82	82003	ANGEVILLE	totale
82	82004	ASQUES	totale
82	82005	AUCAMVILLE	totale
82	82008	AUVILLAR	partielle
82	82009	BALIGNAC	totale
82	82010	BARDIGUES	partielle
82	82012	LES BARTHES	partielle
82	82013	BEAUMONT-DE-LOMAGNE	partielle
82	82014	BEAUPUY	totale
82	82015	BELBESE	partielle
82	82017	BESSENS	partielle
82	82019	BOUDOU	totale
82	82020	BOUILLAC	totale
82	82023	BOURRET	partielle
82	82028	CANALS	partielle
82	82030	CASTELFERRUS	totale
82	82031	CASTELMAYRAN	totale
82	82033	CASTELSARRASIN	totale
82	82034	CASTERA-BOUZET	totale
82	82035	CAUMONT	totale

DEP	Code INSEE	NOM DE LA COMMUNE	Inclusion de la commune dans le périmètre
82	82036	LE CAUSE	partielle
82	82043	COMBEROUGER	totale
82	82045	CORDES-TOLOSANNES	partielle
82	82046	COUTURES	totale
82	82047	CUMONT	partielle
82	82048	DIEUPENTALE	partielle
82	82049	DONZAC	totale
82	82050	DUNES	partielle
82	82051	DURFORT-LACAPELETTE	partielle
82	82052	ESCATALENS	totale
82	82053	ESCAZEAUX	partielle
82	82054	ESPALAIS	totale
82	82055	ESPARSAC	partielle
82	82058	FAJOLLES	totale
82	82059	FAUDOAS	partielle
82	82062	FINHAN	totale
82	82063	GARGANVILLAR	partielle
82	82064	GARIES	partielle
82	82065	GASQUES	partielle
82	82067	GENSAC	totale
82	82070	GLATENS	partielle
82	82072	GOLFECH	totale
82	82073	GOUDOURVILLE	partielle
82	82075	GRISOLLES	partielle
82	82080	LABASTIDE-DU-TEMPLE	partielle
82	82083	LACHAPELLE	partielle
82	82085	LACOURT-SAINT-PIERRE	partielle
82	82086	LAFITTE	partielle
82	82089	LAMAGISTERE	totale
82	82091	LAMOTHE-CUMONT	partielle
82	82093	LARRAZET	partielle
82	82096	LA VILLE-DIEU-DU-TEMPLE	partielle
82	82097	LAVIT	totale
82	82101	MALAUSE	totale
82	82102	MANSONVILLE	partielle
82	82104	MARSAC	partielle
82	82105	MAS-GRENIER	totale
82	82107	MAUMUSSON	totale
82	82109	MERLES	totale
82	82112	MOISSAC	partielle
82	82114	MONBEQUI	totale
82	82118	MONTAIN	partielle
82	82123	MONTBARTIER	partielle
82	82124	MONTBETON	partielle
82	82125	MONTECH	partielle
82	82127	MONTESQUIEU	partielle
82	82129	MONTGAILLARD	totale
82	82138	PERVILLE	partielle
82	82139	LE PIN	totale
82	82141	POMMEVIC	totale
82	82142	POMPIGNAN	partielle
82	82143	POUPAS	partielle
82	82146	PUYGAILLARD-DE-LOMAGNE	totale
82	82152	SAINT-AIGNAN	totale
82	82156	SAINT-ARROUMEX	totale
82	82158	SAINT-CIRICE	partielle
82	82163	SAINT-JEAN-DU-BOUZET	totale
82	82165	SAINT-LOUP	partielle
82	82166	SAINT-MICHEL	totale
82	82169	SAINT-NICOLAS-DE-LA-GRAVE	totale
82	82170	SAINT-PAUL-D'ESPIS	partielle
82	82171	SAINT-PORQUIER	totale

DEP	Code INSEE	NOM DE LA COMMUNE	Inclusion de la commune dans le périmètre
82	82173	SAINT-SARDOS	totale
82	82175	SAINT-VINCENT-LESPINASSE	partielle
82	82178	SAVENES	totale
82	82180	SERIGNAC	partielle
82	82181	SISTELS	partielle
82	82186	VALENCE	totale
82	82190	VERDUN-SUR-GARONNE	totale
82	82193	VIGUERON	partielle