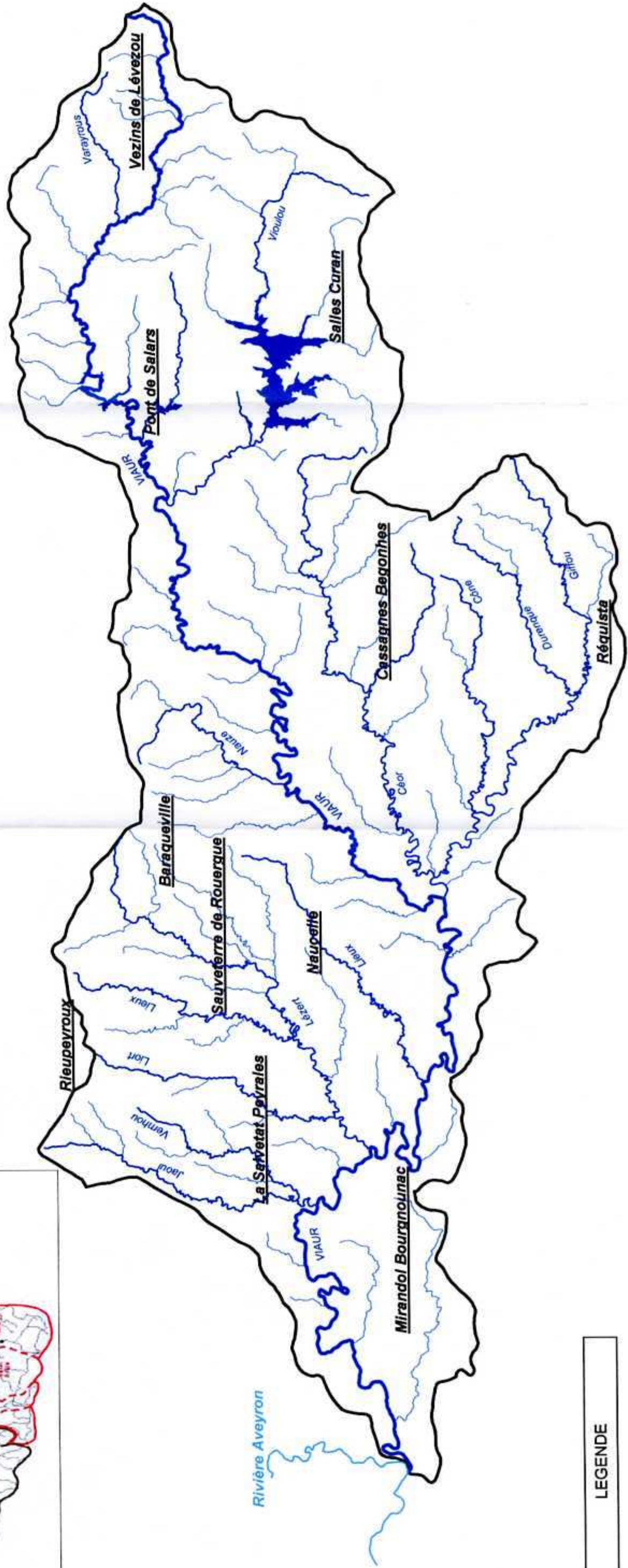
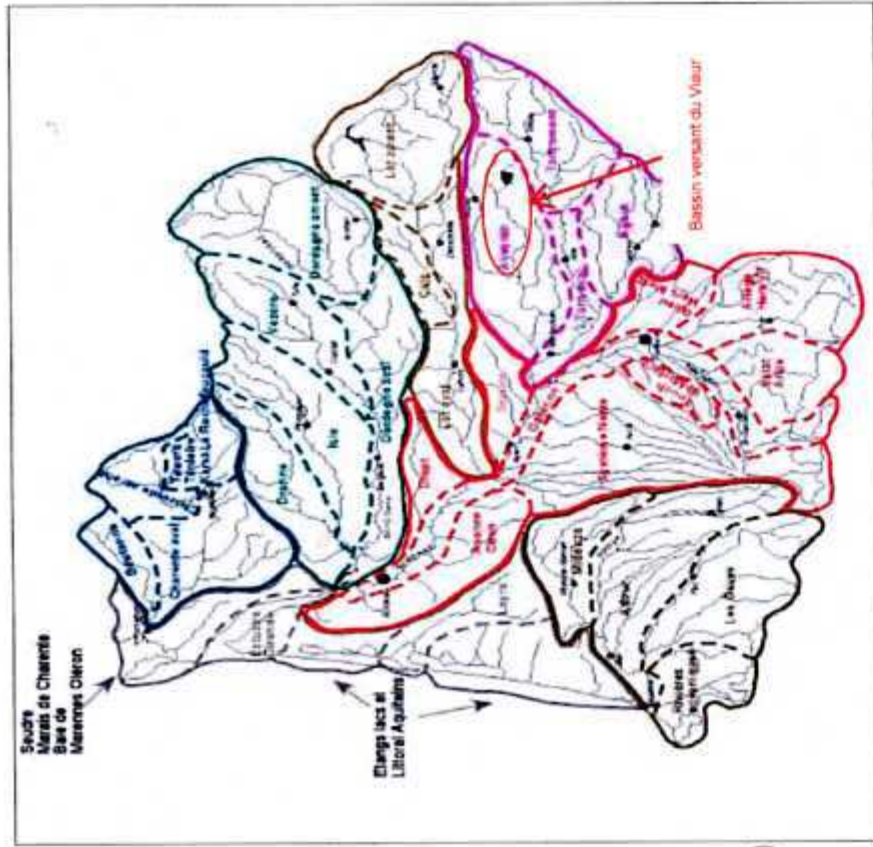


SOMMAIRE

1. Situation Géographique
2. Evolution de la participation des collectivités
3. Le Syndicat Mixte du Bassin Versant du Viazur
4. Situation réglementaire
5. Réseau hydrographique
6. Evolution des Populations communales
7. Le contexte agricole
8. Les points de suivi de la qualité des eaux
9. Objectifs et dérogations à l'horizon 2015
10. La qualité physicochimique actuelle
11. Etat des masses d'eau (Etat des lieux DCE)
12. La qualité hydro biologique
13. Qualité des eaux de baignade
14. Les Stations d'épurations
15. Les Services Publics d'Assainissement Non Collectif
16. L'activité agricole
17. Estimation quantitative des ressources
18. Les aménagements hydroélectriques
19. Le complexe du Pouget
20. Les prélèvements pour AEP
21. les collinaires et petits barrages
22. les travaux de restauration et d'entretien des berges
23. Les chaussées du Viazur
24. Les chaussées du Giffou et du Cône
25. Les milieux remarquables
26. Les régions naturelles
27. Les campings du bassin versant du Viazur
28. La Valorisation de nos rivières
29. Les pays du bassin versant du Viazur



LE BASSIN VERSANT DU VIAUR



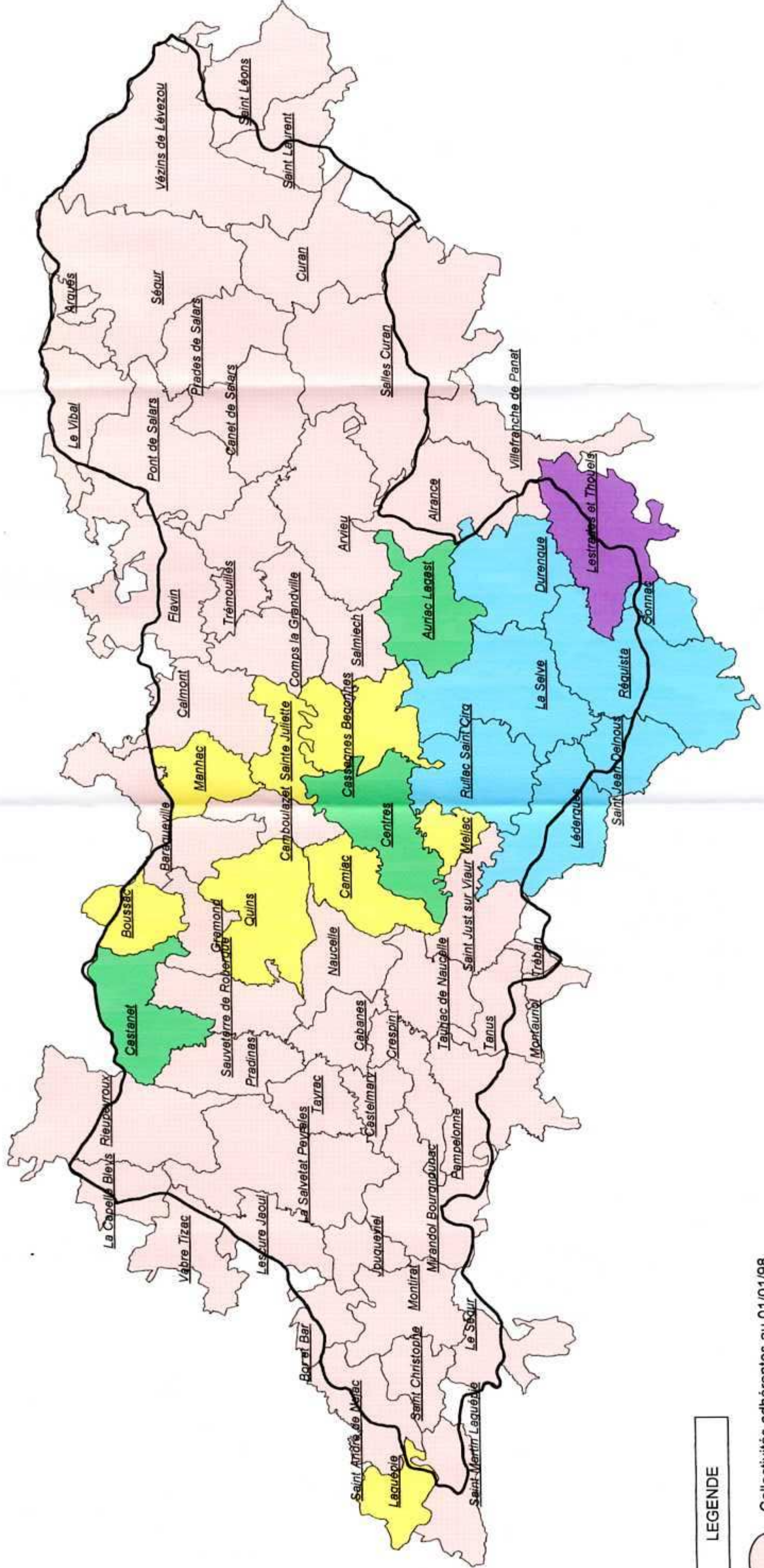
LEGENDE

△ Limites Géographiques du Bassin Versant

△ Limites Communales



EVOLUTION DE LA PARTICIPATION DES COMMUNES



LEGENDE

- Collectivités adhérentes au 01/01/98
- Adhésions supplémentaires au 01/10/99
- Adhésions supplémentaires au 01/04/00
- Adhésions supplémentaires au 11/09/00
- Adhésion supplémentaires au 01/01/05

- Limites Géographiques du Bassin Versant
- Limites Communales

Echelle 1 / 320 000

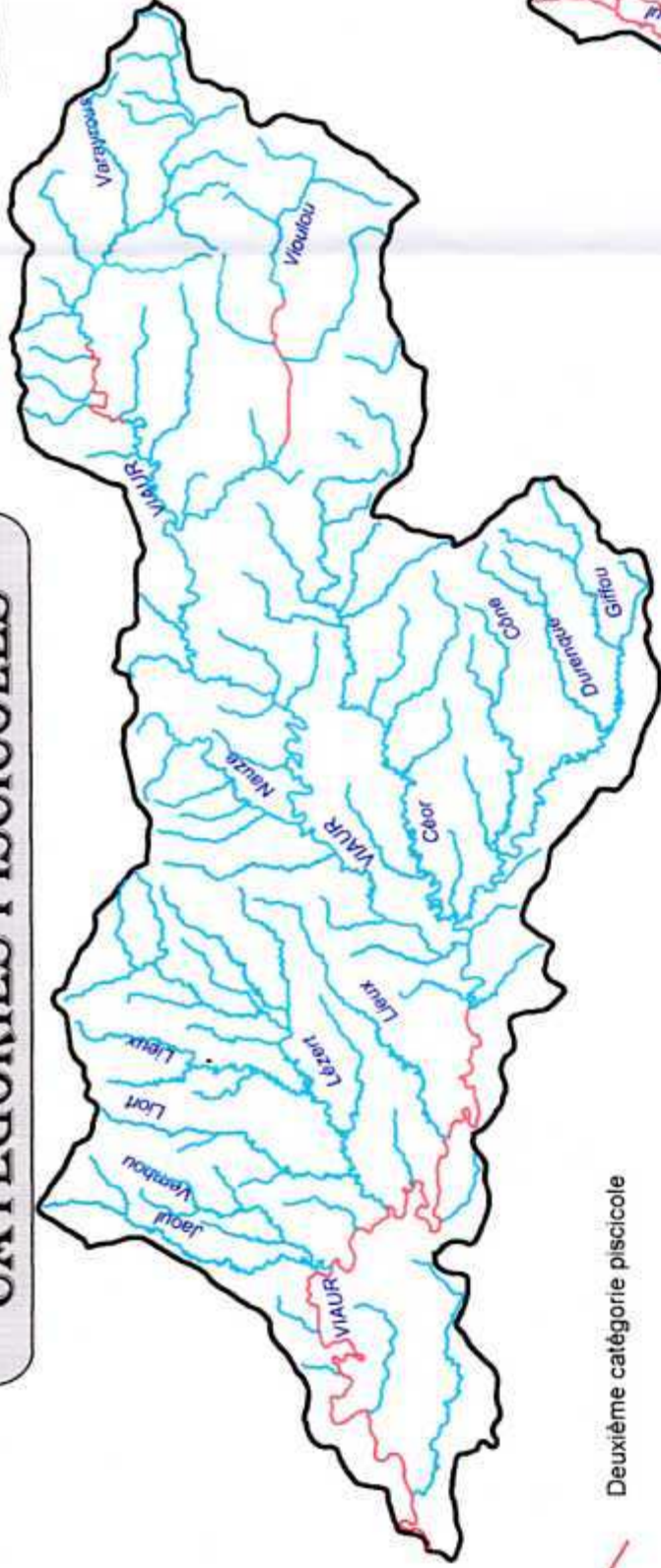


SITUATION REGLEMENTAIRE

CATEGORIES PISCICOLES

CLASSEMENT RIVIERE RESERVEE

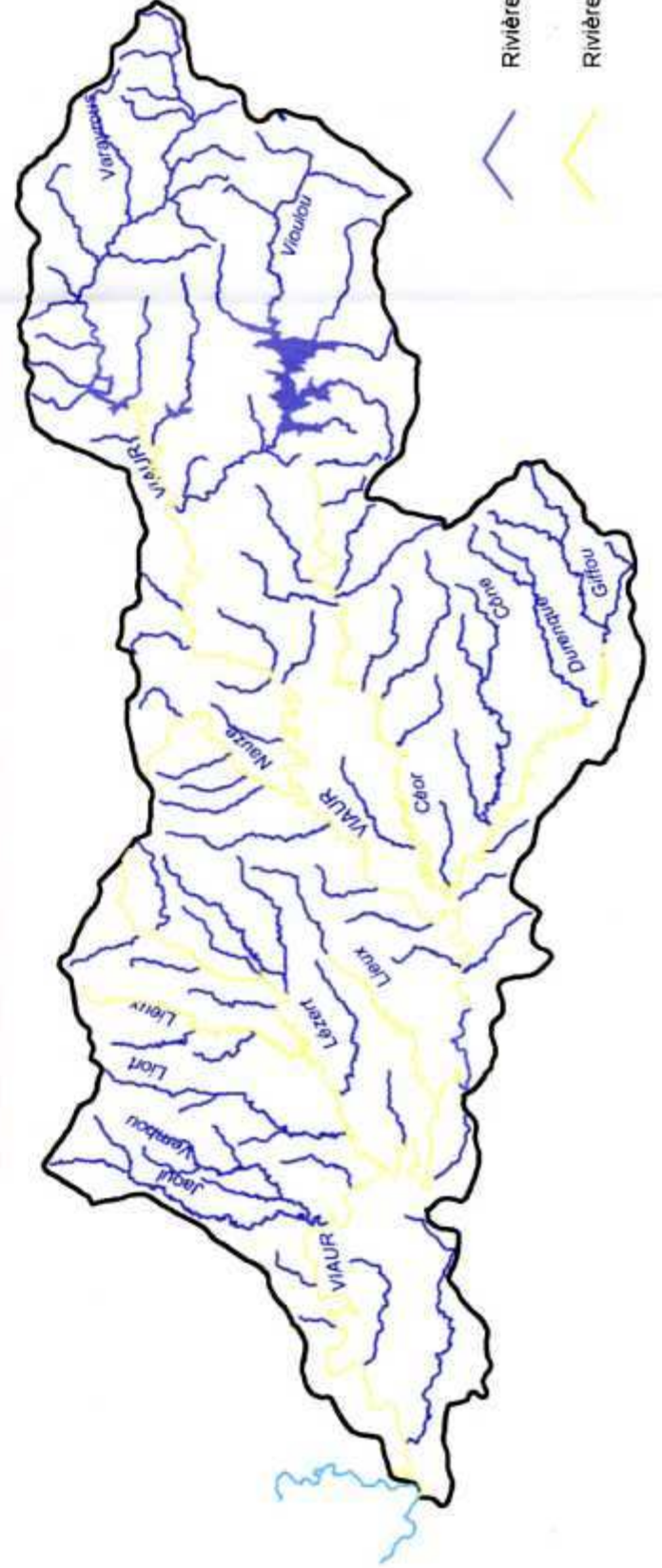
CLASSEMENT MIGRATEURS



- Deuxième catégorie piscicole
- Première catégorie piscicole



- Rivière réservée
- Rivière non réservée



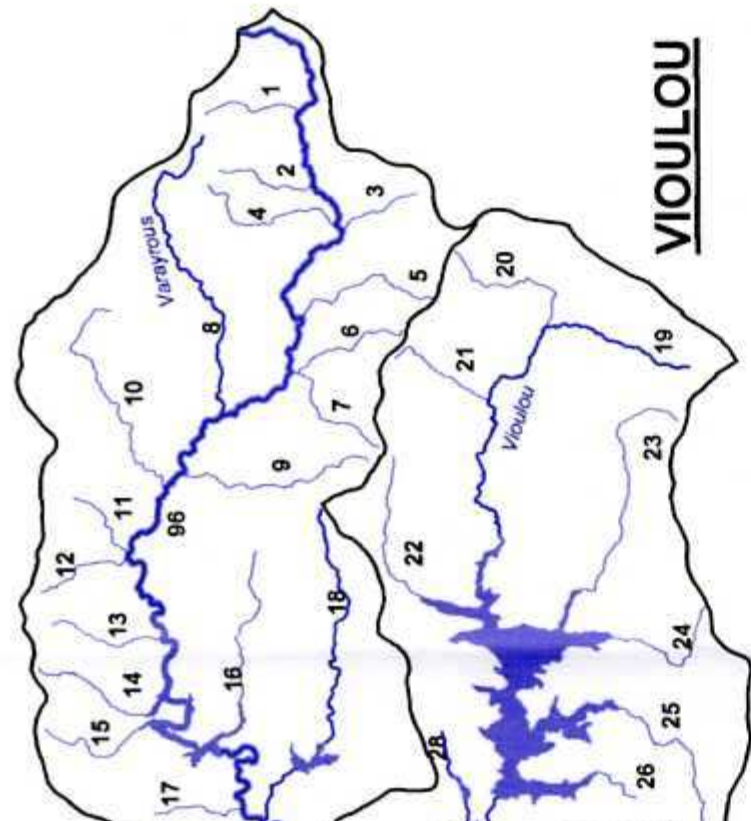
- Rivière non classée (programme migrateurs)
- Rivière classée (programme migrateurs)

Echelle 1 / 400 000



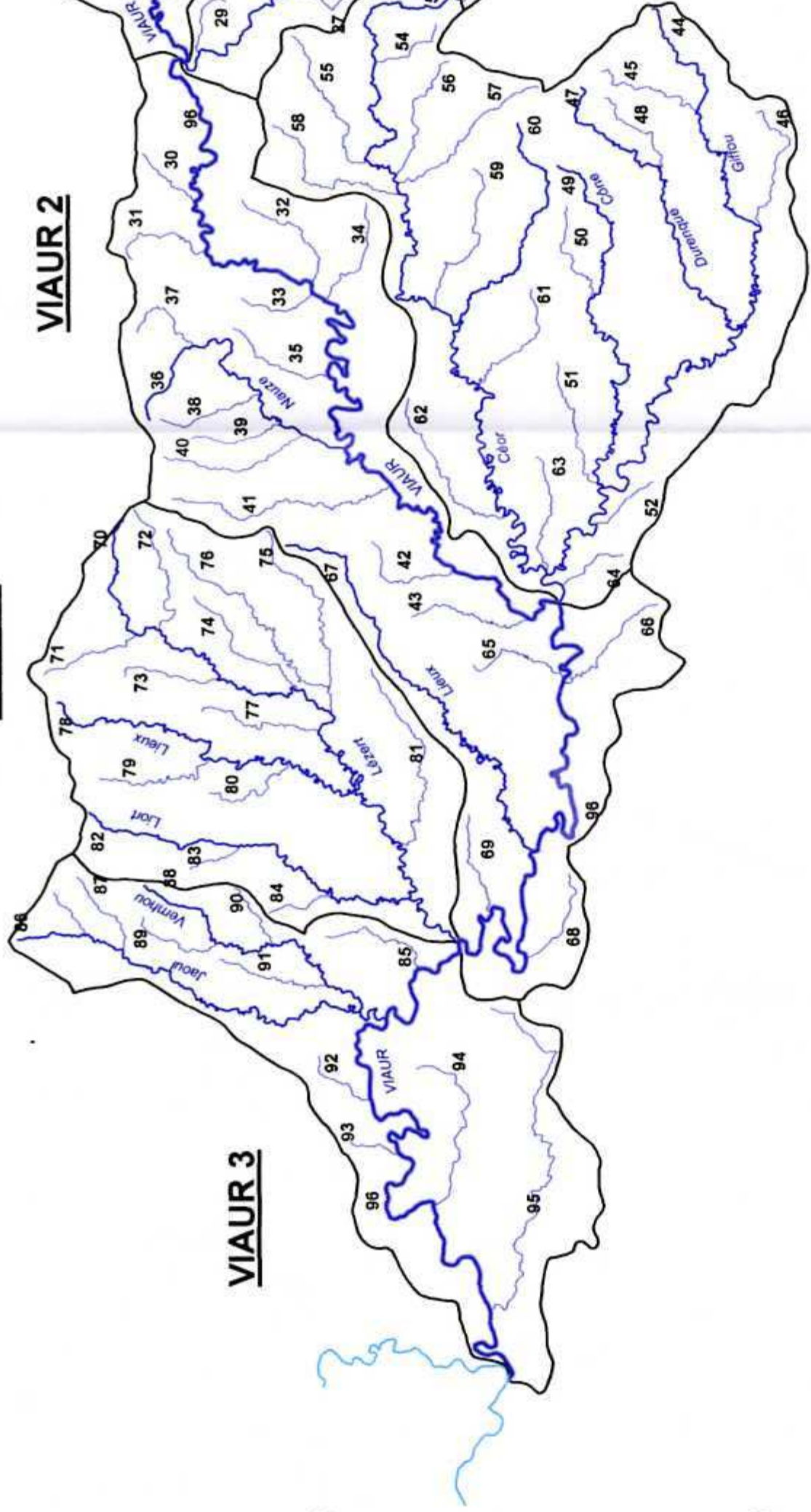
RÉSEAU HYDROGRAPHIQUE

VIAUR 1



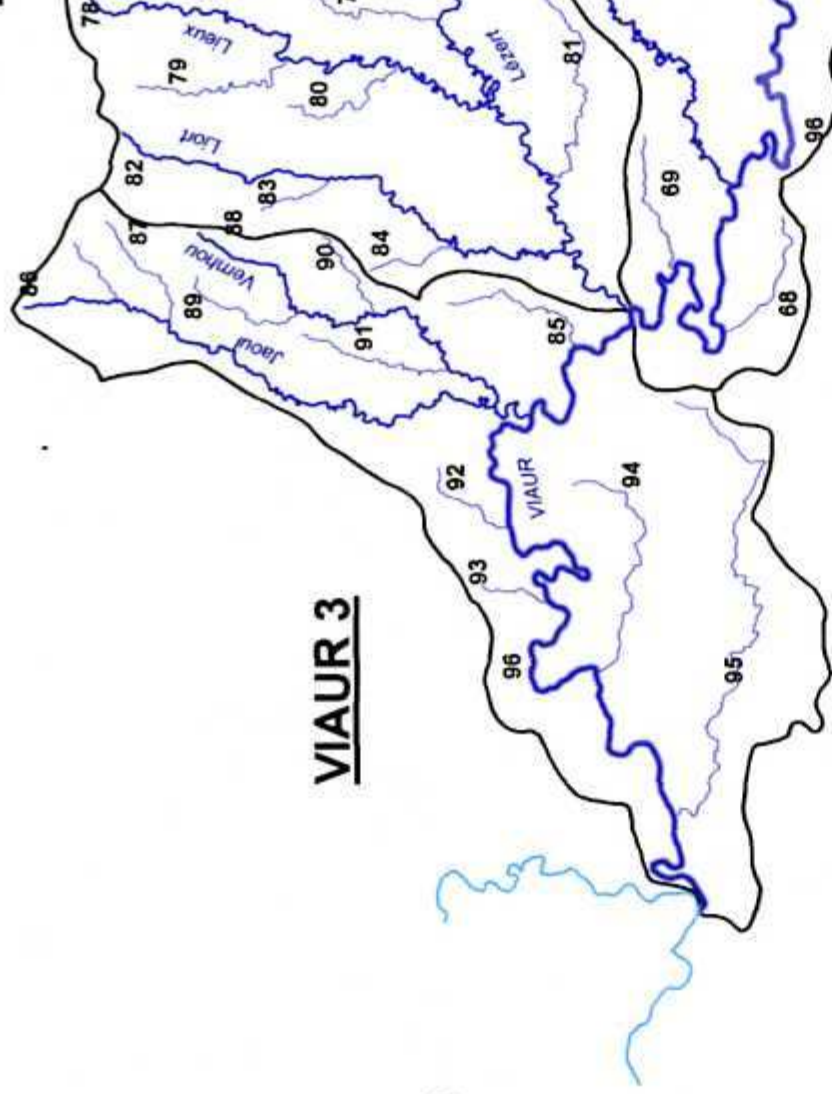
VIOULOU

VIAUR 2



LEZERT

VIAUR 3



Echelle 1 / 230 000

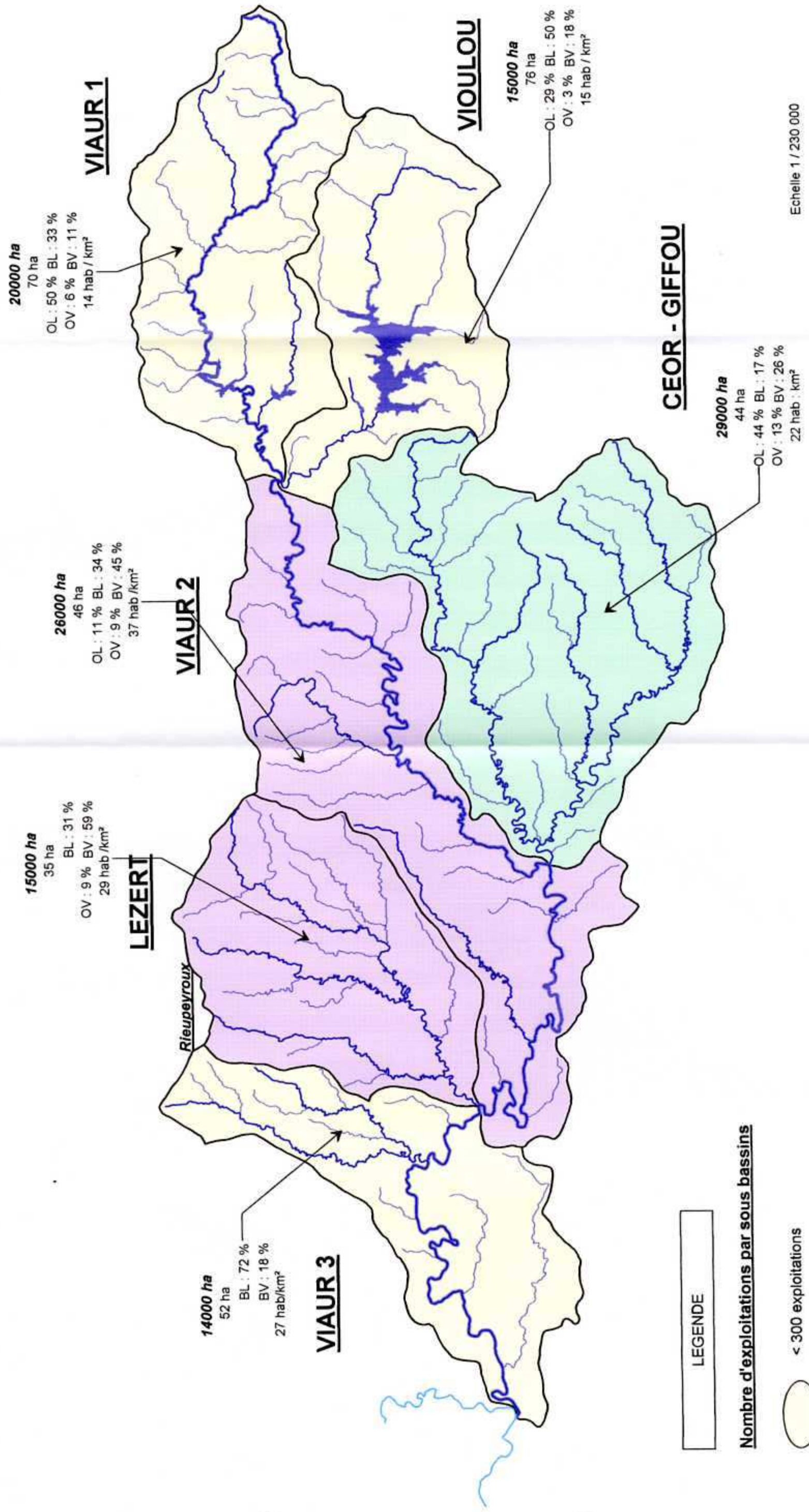


Copyright IGN - DDAF, MISE 12 - 09/99

CEOR - GIFFOU

1 Ru de la Caze	13 Ru de la Brauge	25 Rieurtord du lac	37 Ru de Ceignac	49 Cône	57 Ru de Lagast	73 Ru de la Bécade	85 Ru de l'Hermin
2 Ru de Boutaric	14 Ru des Pesquiés	26 Ru du Roucan	38 Ru d'Angalie	50 Ru de Bertrand	58 Ru d'Ayssenettes	74 Ru de merdialou	86 Jaoul
3 Ru des Pradines	15 Ru de la Franquèze	27 Ru de Calières	39 Ru de Bagar	51 Ru de Comillou	59 L'Hunargues	75 Ru le Montrou	87 Ru du Bourgnounet
4 Rieurtord du Viaur	16 Ru de Cadousse	28 Ru de la Gourde	40 Ru de Malrieu de la Nauge	52 Ru de la Gasconie	60 Glandou	76 Ru de Vayre	88 Vernhou
5 Ru de Bouteille	17 Ru des Catous	29 Ru du Portal	41 Ru de Congorbes	53 Céor	61 Ru de Longue Vernhe	77 Mergou	89 Ru de Pradials
6 Ru de Pauplanche	18 Bage	30 Ru des Carbornières	42 Ru de Lecous	54 Merlanson	62 L'Hume	78 Lieux	90 Ru de Negue Saume
7 Ru de Lacan	19 Vioulou	31 Ru de Cayrac	43 Ru de Vernhas	55 Ru de Clauzelles	63 Ru de Gintou	79 Ru de Fréjalieu	91 Rioucos
8 Varayrous	20 Ru des Douzes	32 Ru de Cantaranne	44 Giffou	56 Ru de Rousters	64 Rieussac	80 Ru de Bourret	92 Ru de Planèzes
9 Bouzou	21 Ru de Martiels	33 Ru des Agoutes	45 Nédouze	67 Lieux du Viaur	65 Ru d'Espériols	81 L'Escudelle	93 Ru de la Grave
10 Ru d'Estiache	22 Ru de sauganne	34 Ru de Violette	46 Ru du Fraysse	68 Ru de Liaumiés	66 Ru de Durmes	82 Liort	94 Ru de Lizert
11 Ru de Clauxernes	23 Ru de Cornes	35 Ru de Goutinesque	47 Durenque	69 Ru de Pourcasses	71 Ru de Marsende	83 Ru de Puech Méja	95 Ru de Candour
12 Ru des Gardies	24 Ru de Juillac	36 Nauge	48 Jabru	70 Lézert	72 Ru de Couffignal	84 Ru de Longueserre	96 VIAUR

LE CONTEXTE AGRICOLE



LEGENDE

Nombre d'exploitations par sous bassins

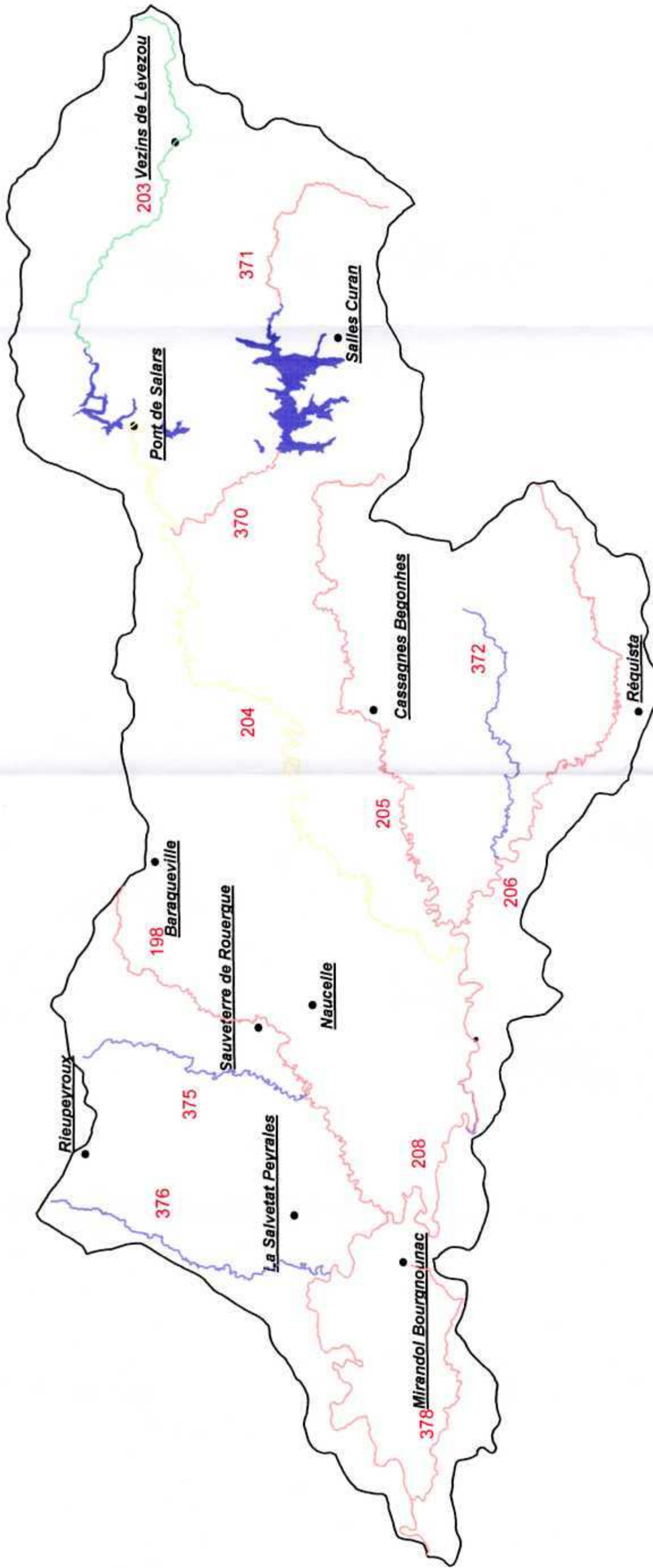
- < 300 exploitations
- 300 < < 560 exploitations
- 560 < exploitations

Echelle 1 / 230 000



Copyright IGN - DDAF, MISE 12 - 07/99

OBJECTIFS ET DÉROGATIONS À L'HORIZON 2015 (VALIDATION CT DU 16/01/07)



LEGENDE

Maintien du Bon Etat

Atteinte du Bon Etat en 2015

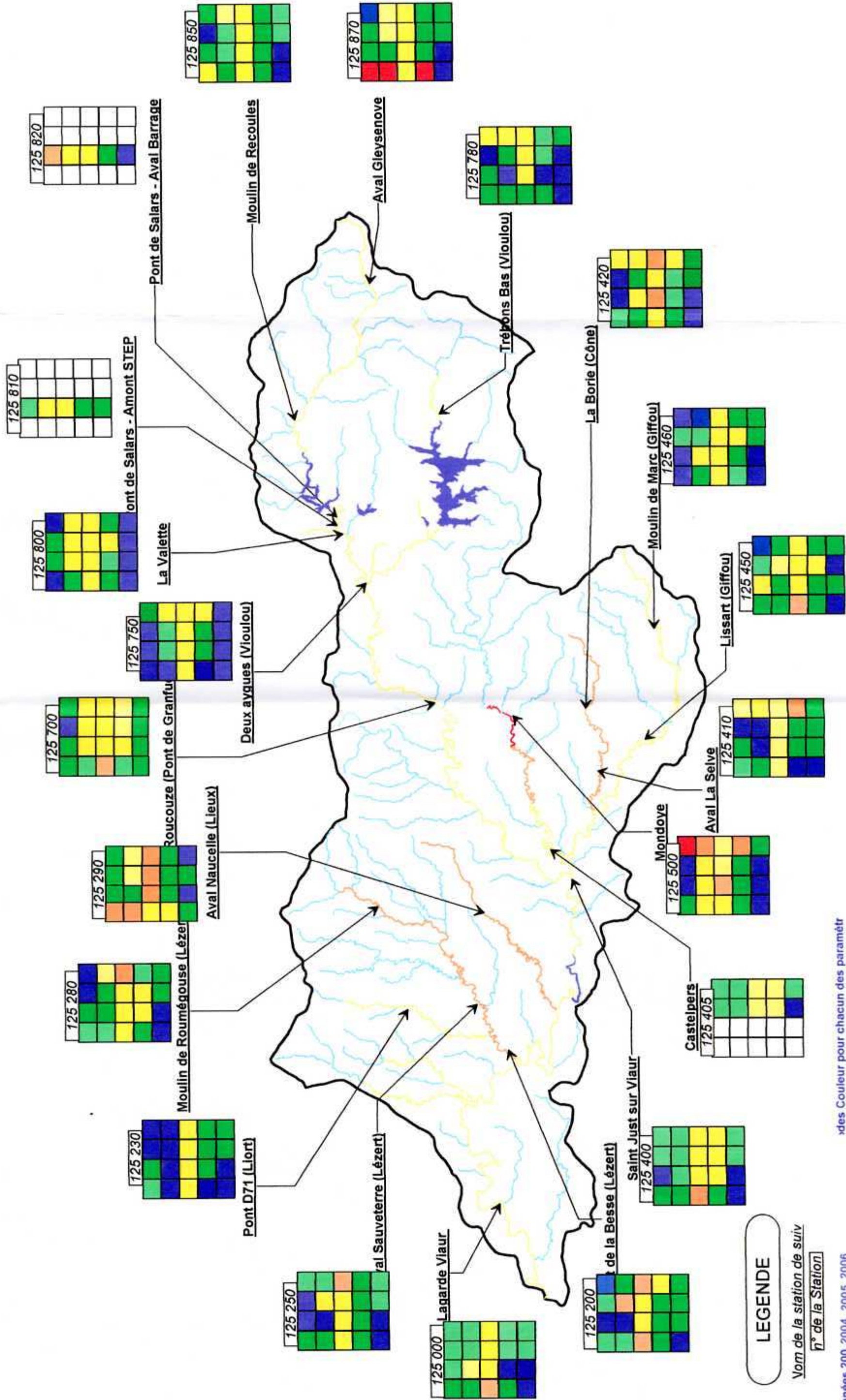
Dérogation : atteinte du Bon Etat en 2021

MEFM



QUALITE PHYSICOCHIMIQUE - DONNÉES 2003 - 2004 - 2005 - 2006

10



LEGENDE

Vom de la station de suiv
n° de la Station

Données 200 2004 2005 2006

Matières Organiques	
Matières Azotées	
Nitrates	
Phosphore Total	
Matières En Suspension	

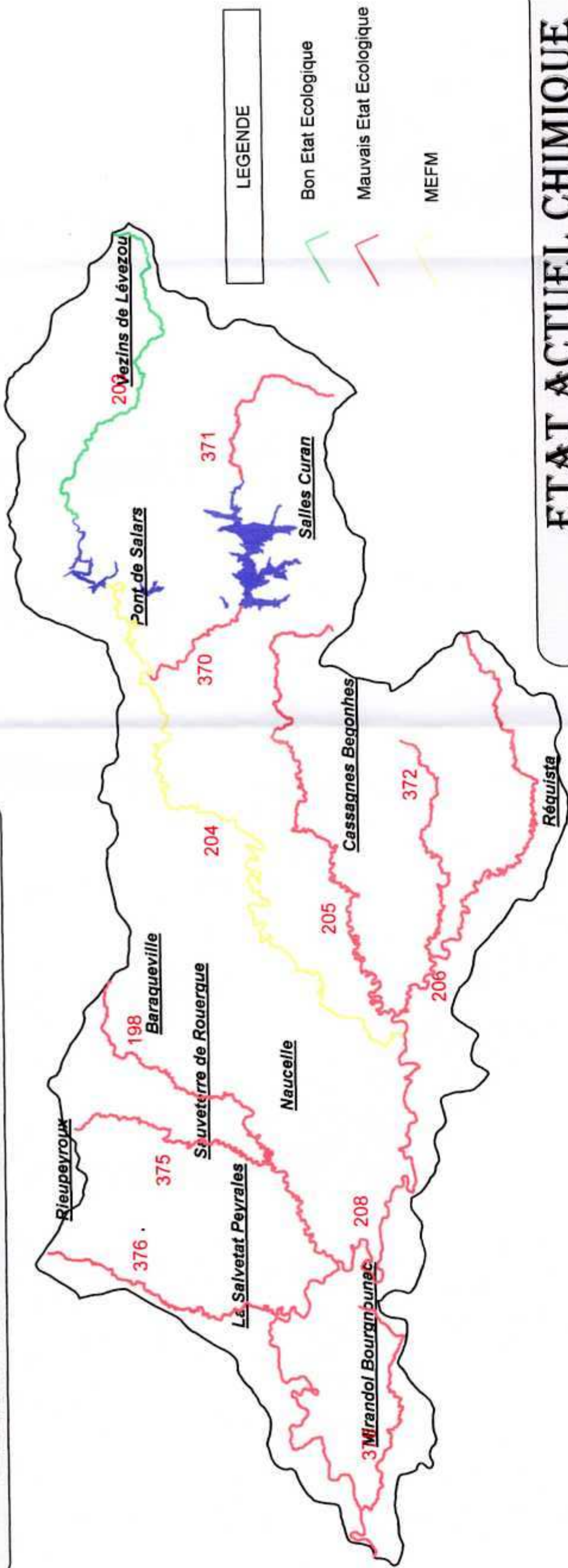
Codes Couleur pour chacun des paramètres

- Qualité Très bonne
- Qualité Bonne
- Qualité Passable
- Qualité Mauvaise
- Qualité très Mauvais



Copyright IGN BD Carto

ETAT ACTUEL ECOLOGIQUE



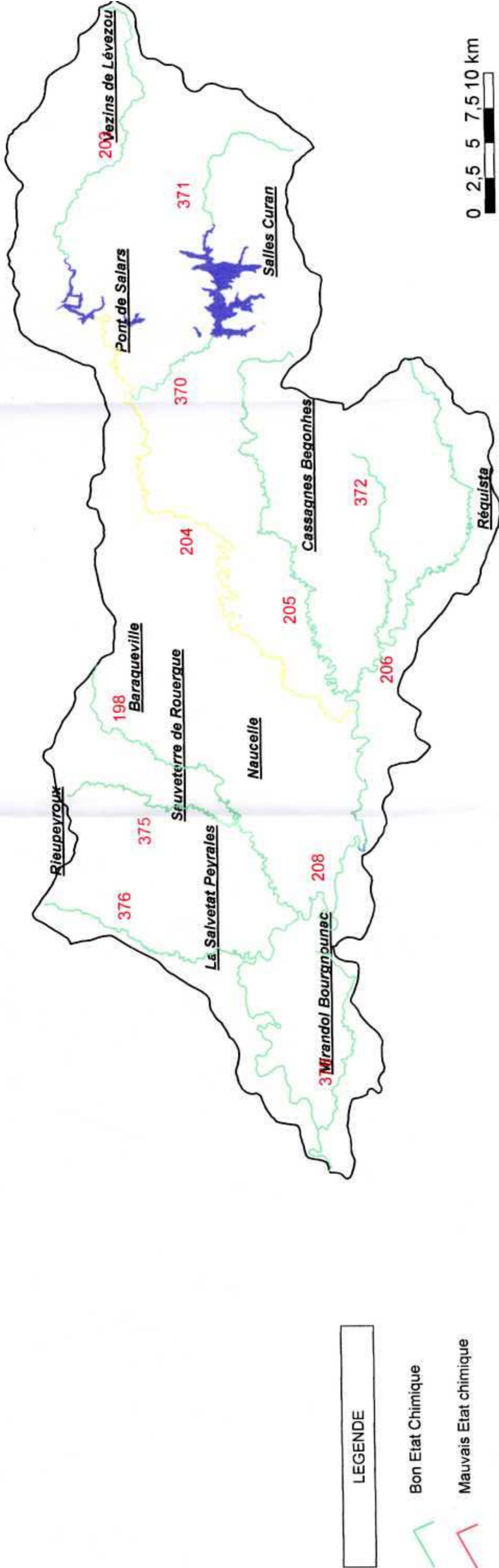
LEGENDE

Bon Etat Ecologique

Mauvais Etat Ecologique

MEFM

ETAT ACTUEL CHIMIQUE



LEGENDE

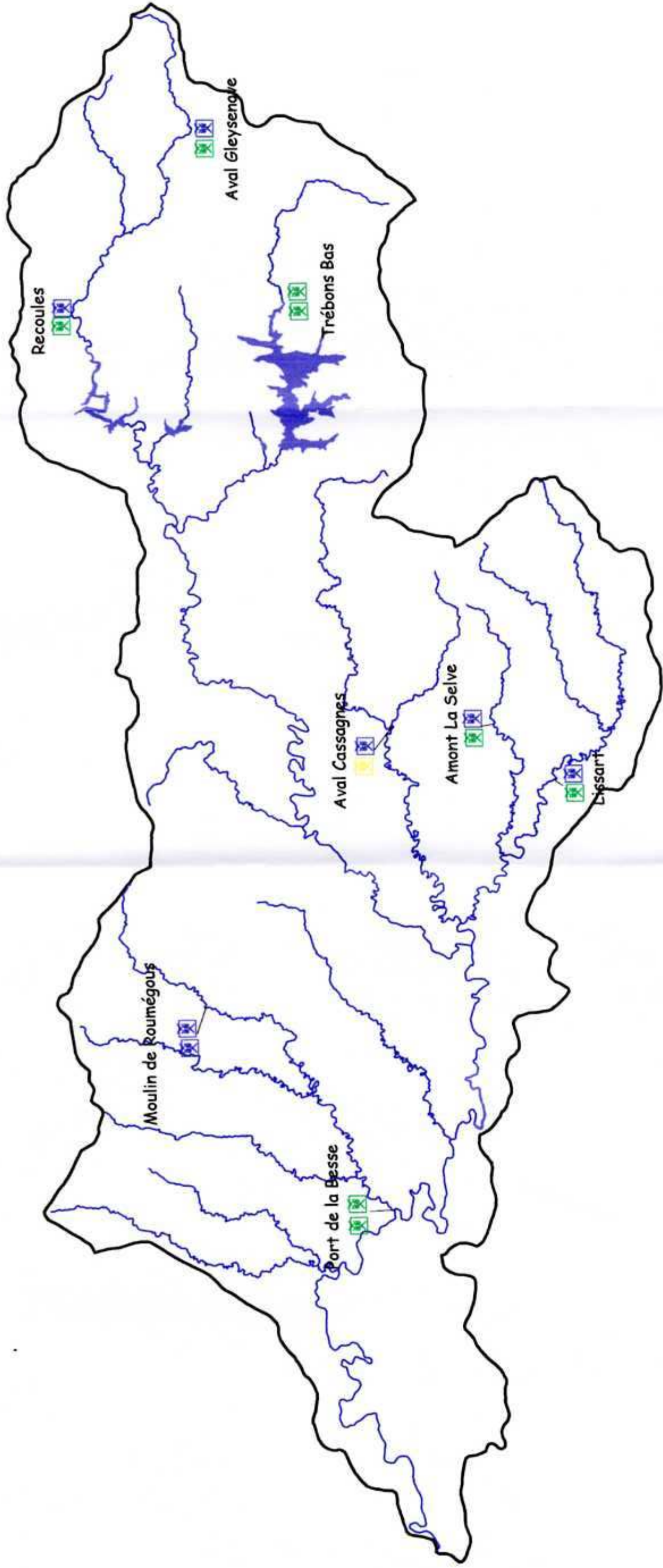
Bon Etat Chimique

Mauvais Etat chimique






MEFM



QUALITÉ HYDROBIOLOGIQUE (DONNÉES 2003 - 2005)



LEGENDE

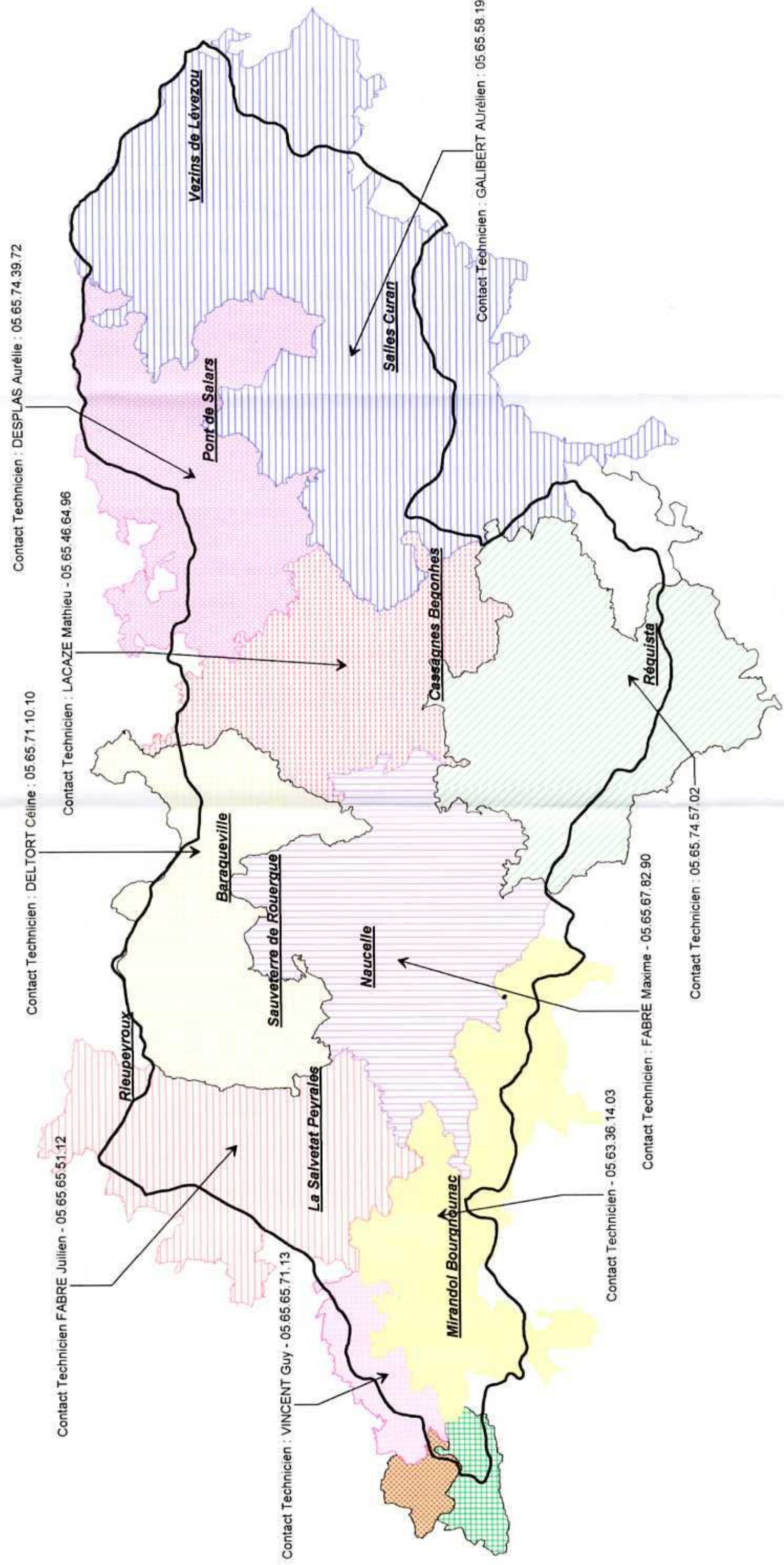
-  Qualité de IBGN Excellente
-  Qualité de IBGN Bonne
-  Qualité de IBGN passable
-  Qualité de IBGN Médiocre
-  Qualité de IBGN Très mauvaise

Echelle 1 / 230 000



Copyright IGN - DDAF, MISE 12 - 09/99

LES SERVICES PUBLICS D'ASSAINISSEMENT NON COLLECTIF

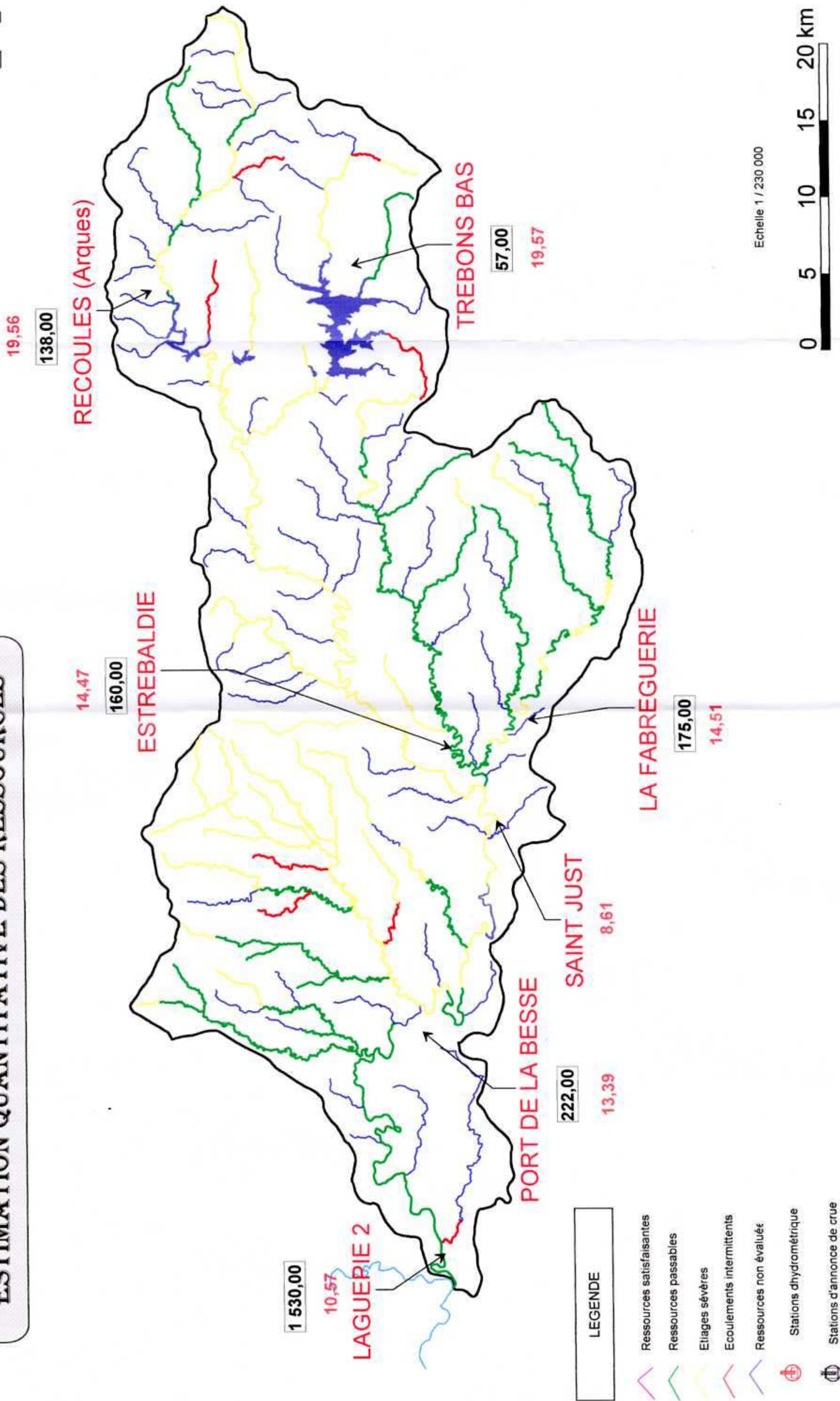


Echelle 1 / 230 000

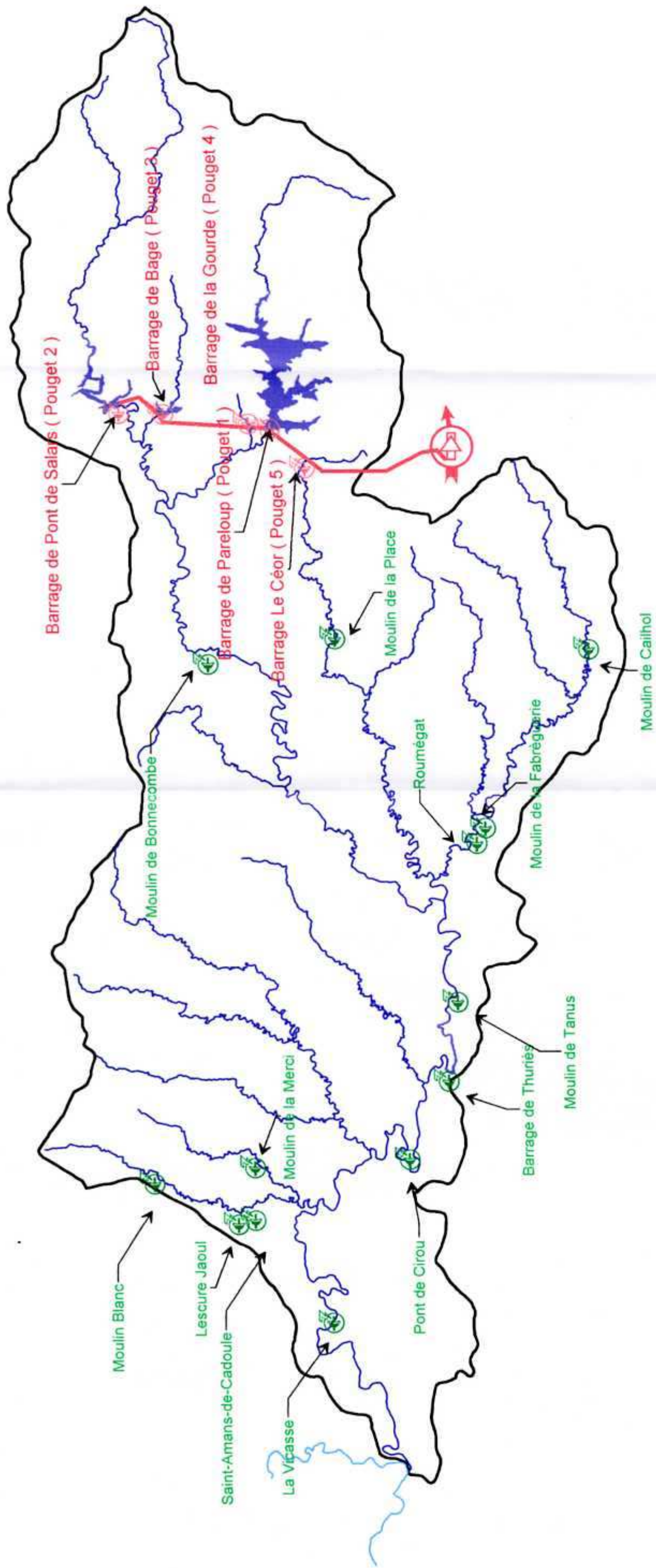


Copyright IGN - DDAF, MISE 12 - 07/99





ESTIMATION QUANTITATIVE DES RESSOURCES



LES AMENAGEMENTS HYDROÉLECTRIQUES



LEGENDE

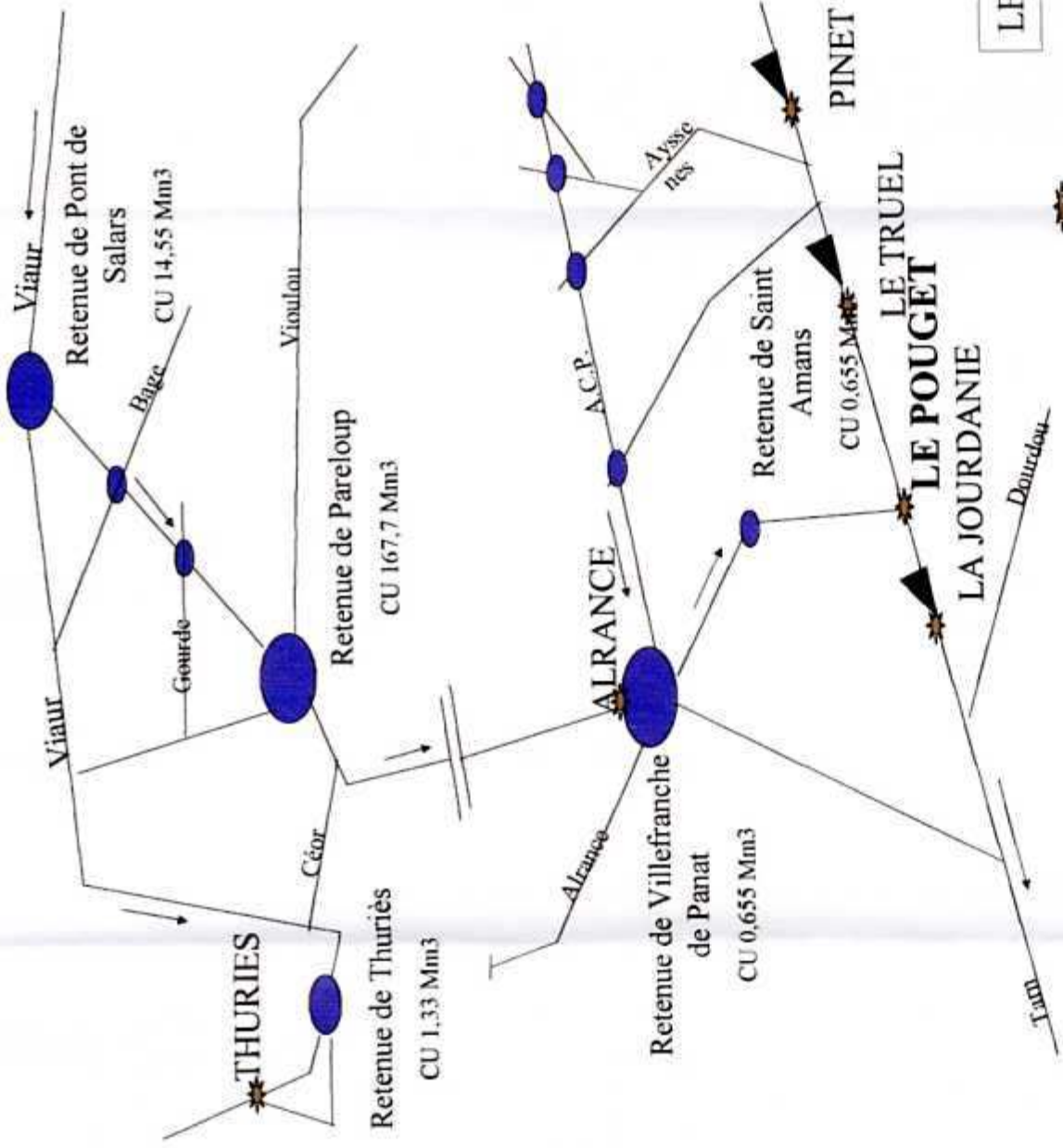
-  Barrages hydroélectriques : Complexe du POUGET
-  Barrages hydroélectriques
-  Transfert Hydraulique
-  Limites Géographiques du Bassin Versant

Echelle 1 / 230 000



Copyright IGN - DDAF, MISE 12 - 07/99

LE COMPLEXE DU POUGET

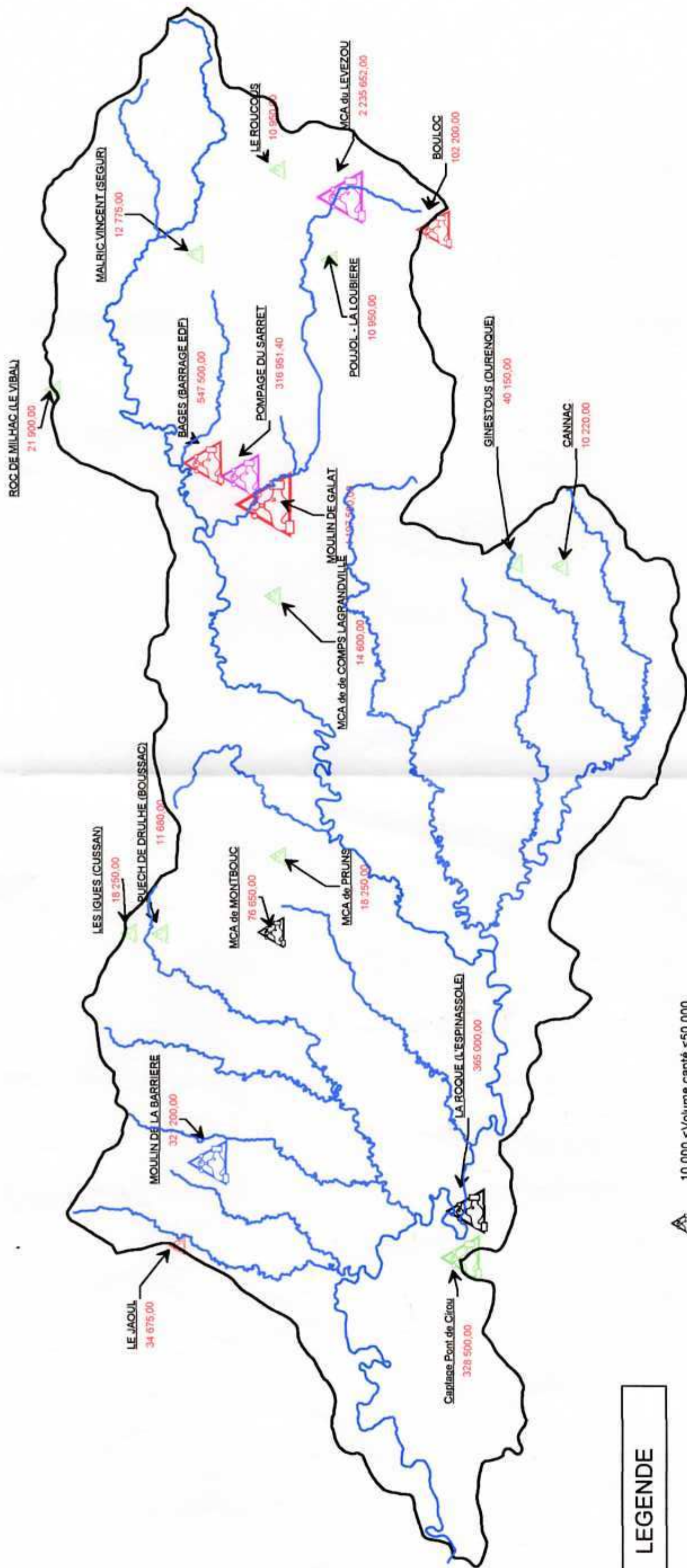


LEGENDE

- Usine hydroélectrique
- Retenue
- Cours d'eau ou conduite forcée

Source EDF

PRELEVEMENTS POUR AEP



LEGENDE

Nom du captage

Volume annuel capté (en m3)



Ville de Rodez

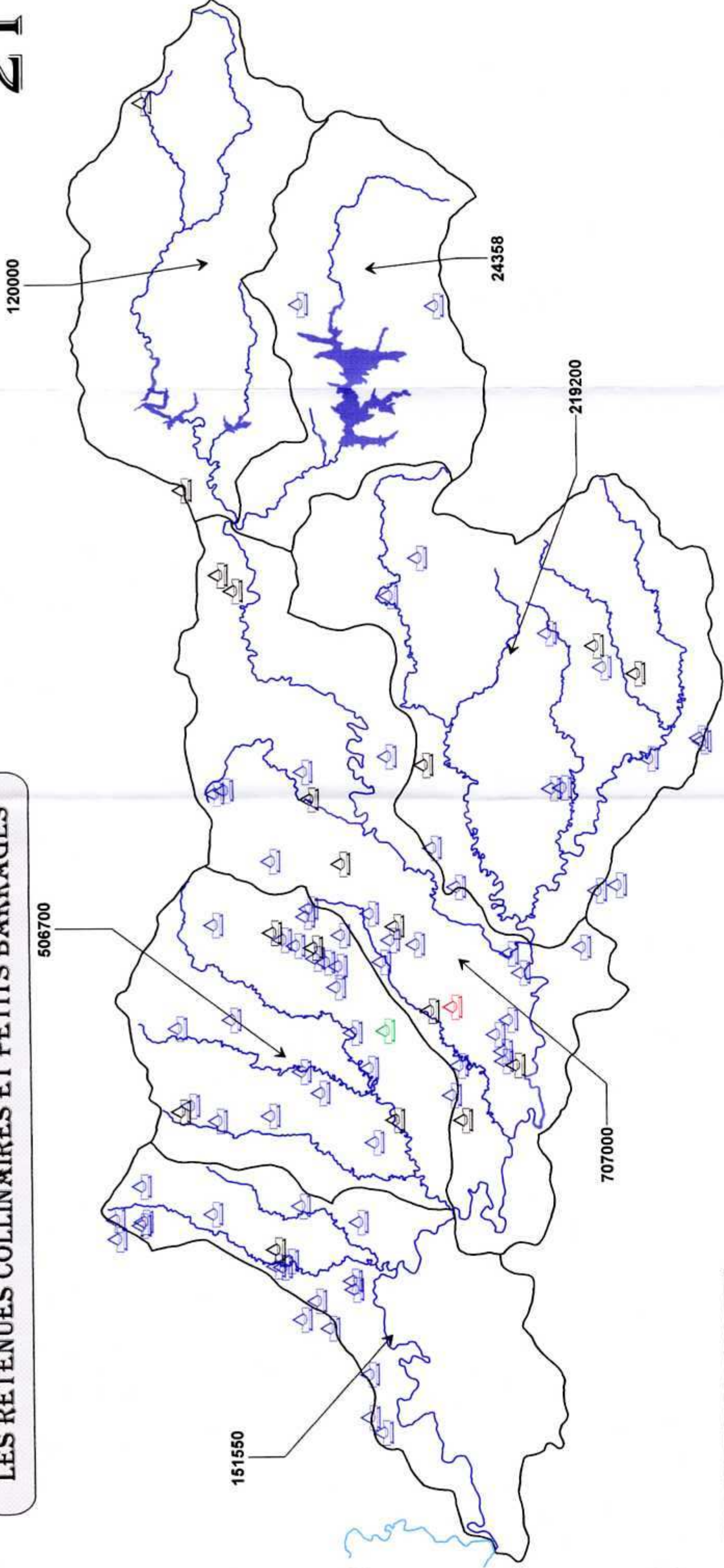


SIAEP du Ségala



- 10 000 < Volume capté < 50 000
- 50 000 < Volume annuel capté < 100 000
- 100 000 < Volume annuel capté < 250 000
- 250 000 < Volume annuel capté < 1 000 000
- 1 000 000 < Volume annuel capté < 3 000 000
- 3 000 000 < Volume annuel capté

LES RETENUES COLLINAIRES ET PETITS BARRAGES







LEGENDE

Retenues collinaires :

Chiffre : Volume stocké sur le sous bassin (m3)

Volumes stocké (m3):

-  < 20 000 m3
-  100 000 < <180 000
-  20 000 < <100 000
-  > 180 000

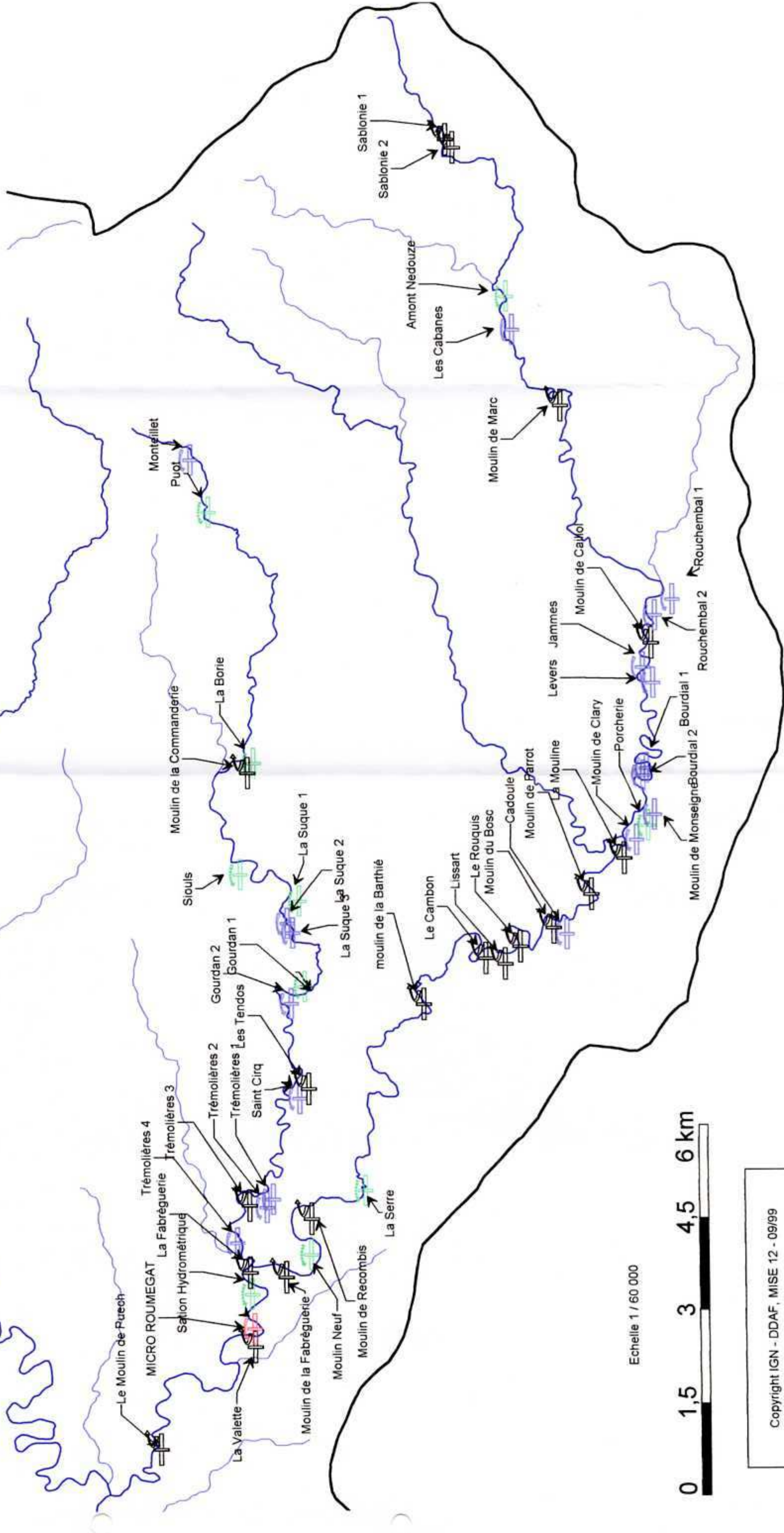
Echelle 1 / 210 000



LES CHAUSSÉES DU GIFFOU ET DU CÔNE

LEGENDE

-  Obstacles franchissables naturellement
-  Obstacles Franchissable : équipé d'une passe à poisson
-  Obstacles franchissable temporairement
-  Obstacles infranchissable
-  Franchissabilité inconnue

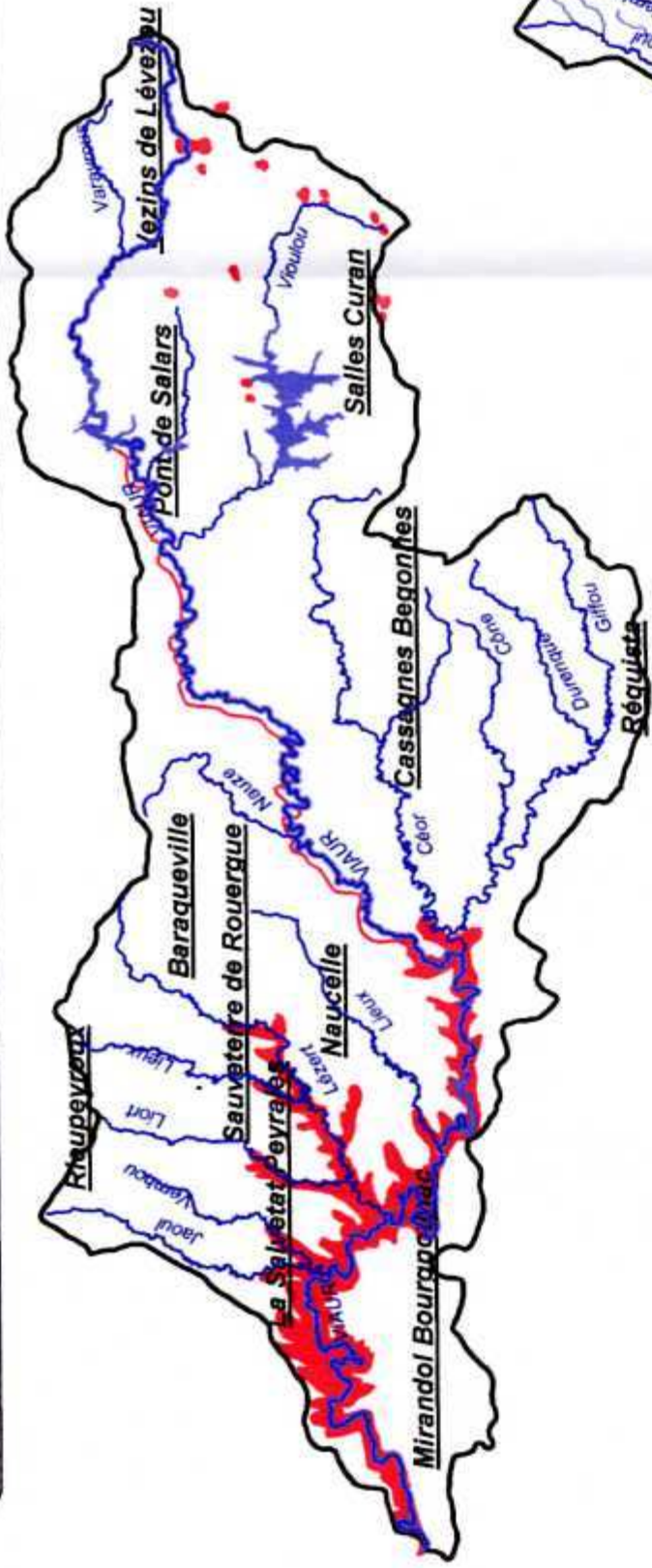


Echelle 1 / 60 000

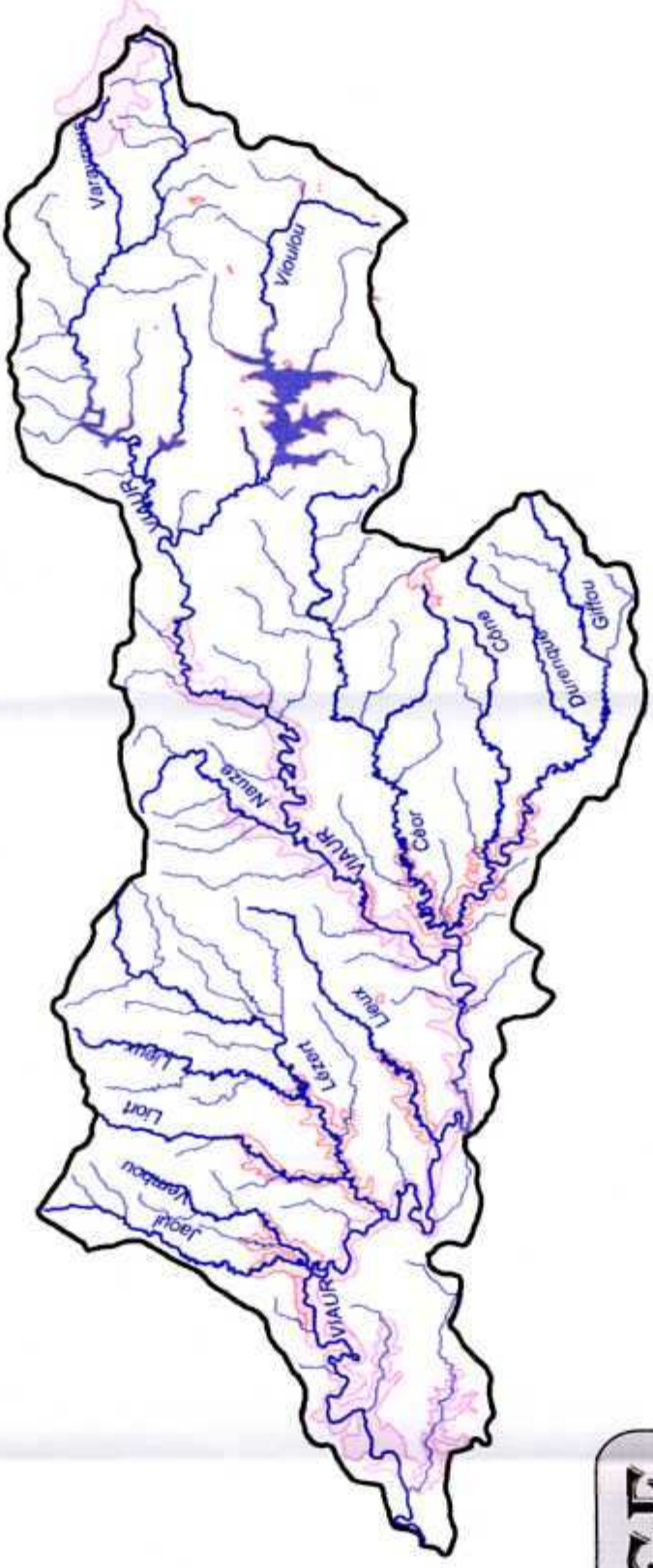




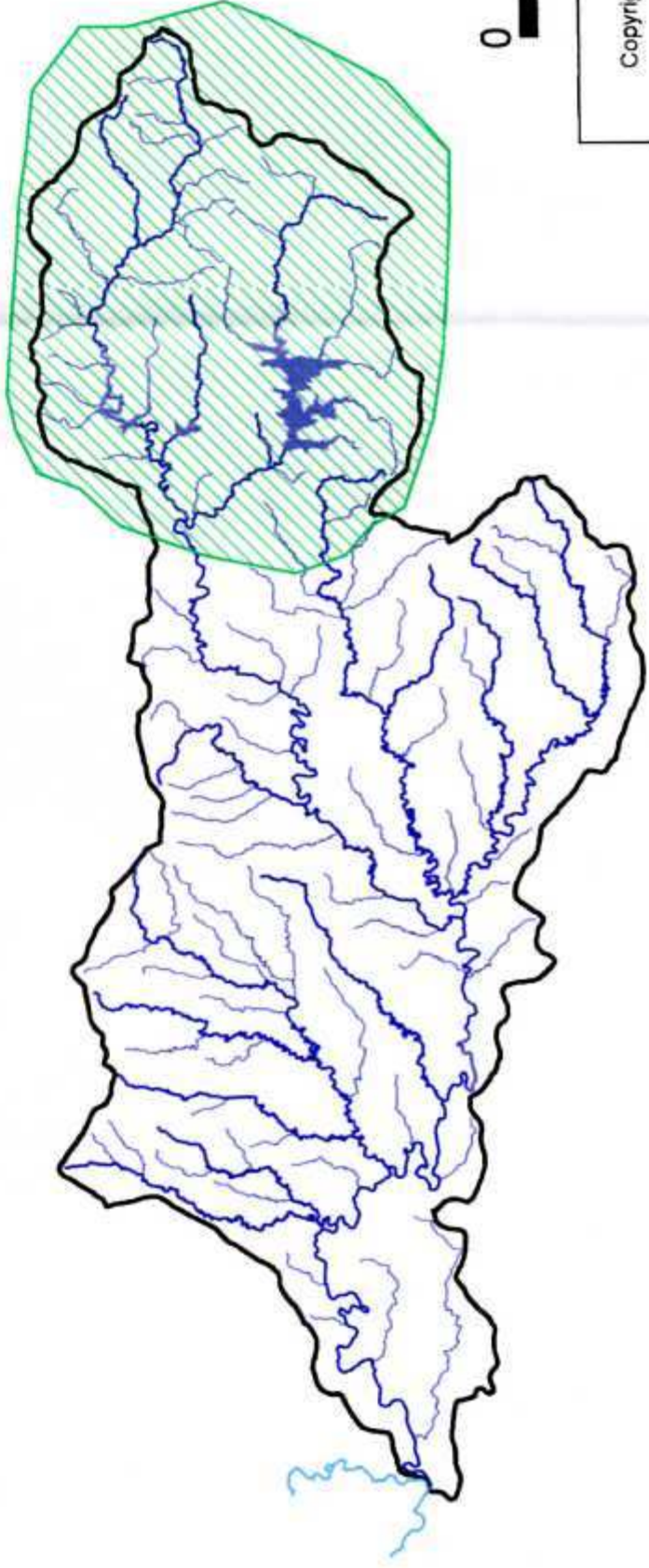
ZONES PROPOSEES POUR LE DIRECTIVE HABITAT







ZNIEFF



ZONES VERTES DU SDAGE



LEGENDE

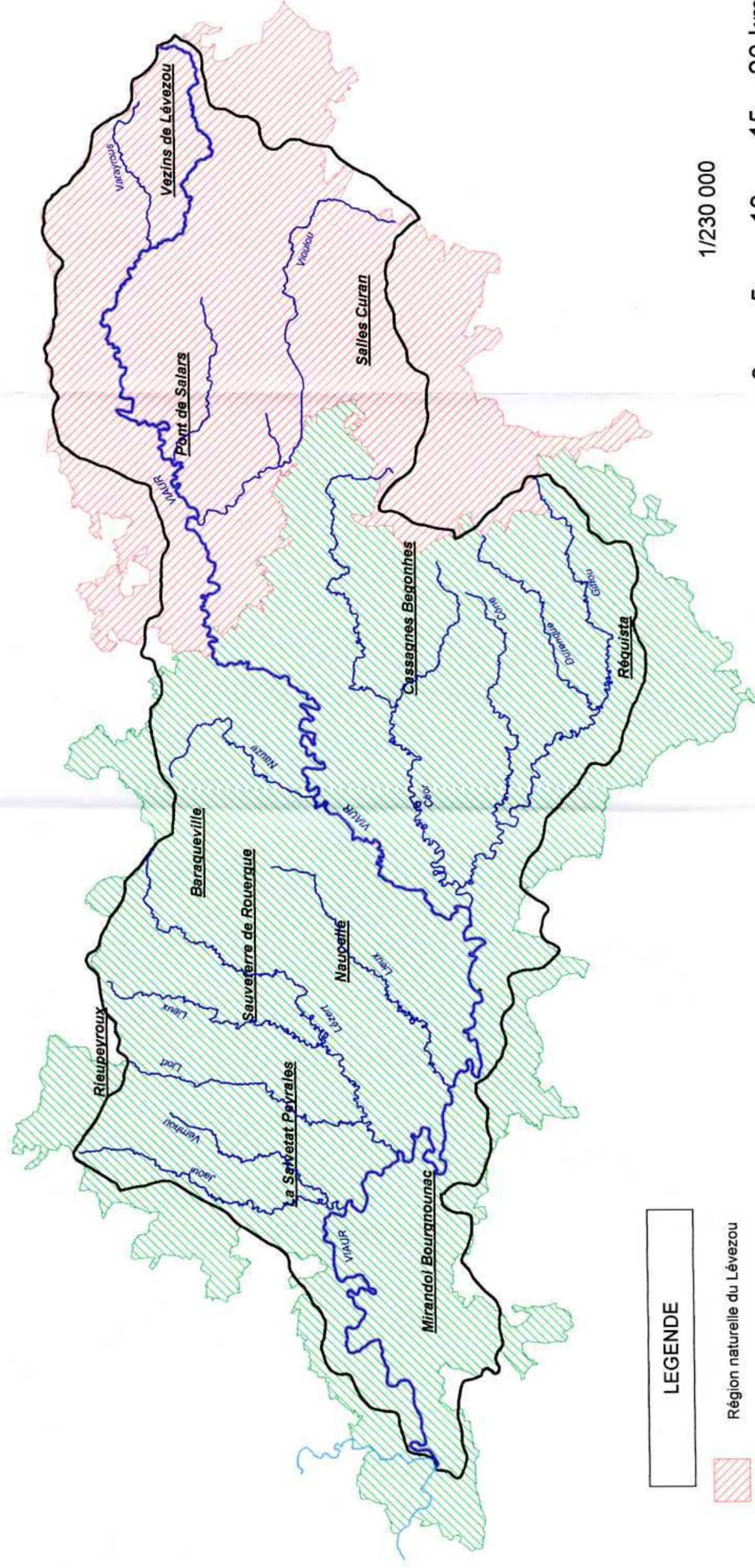
-  Zones proposées pour la directive habitat
-  ZNIEFF de niveau 2
-  ZNIEFF de niveau 1
-  Zones vertes du SDAGE

Echelle 1 / 400 000







Copyright IGN - DDAF, MISE 12 - 10/00

LES GRANDES REGIONS NATURELLES



LEGENDE

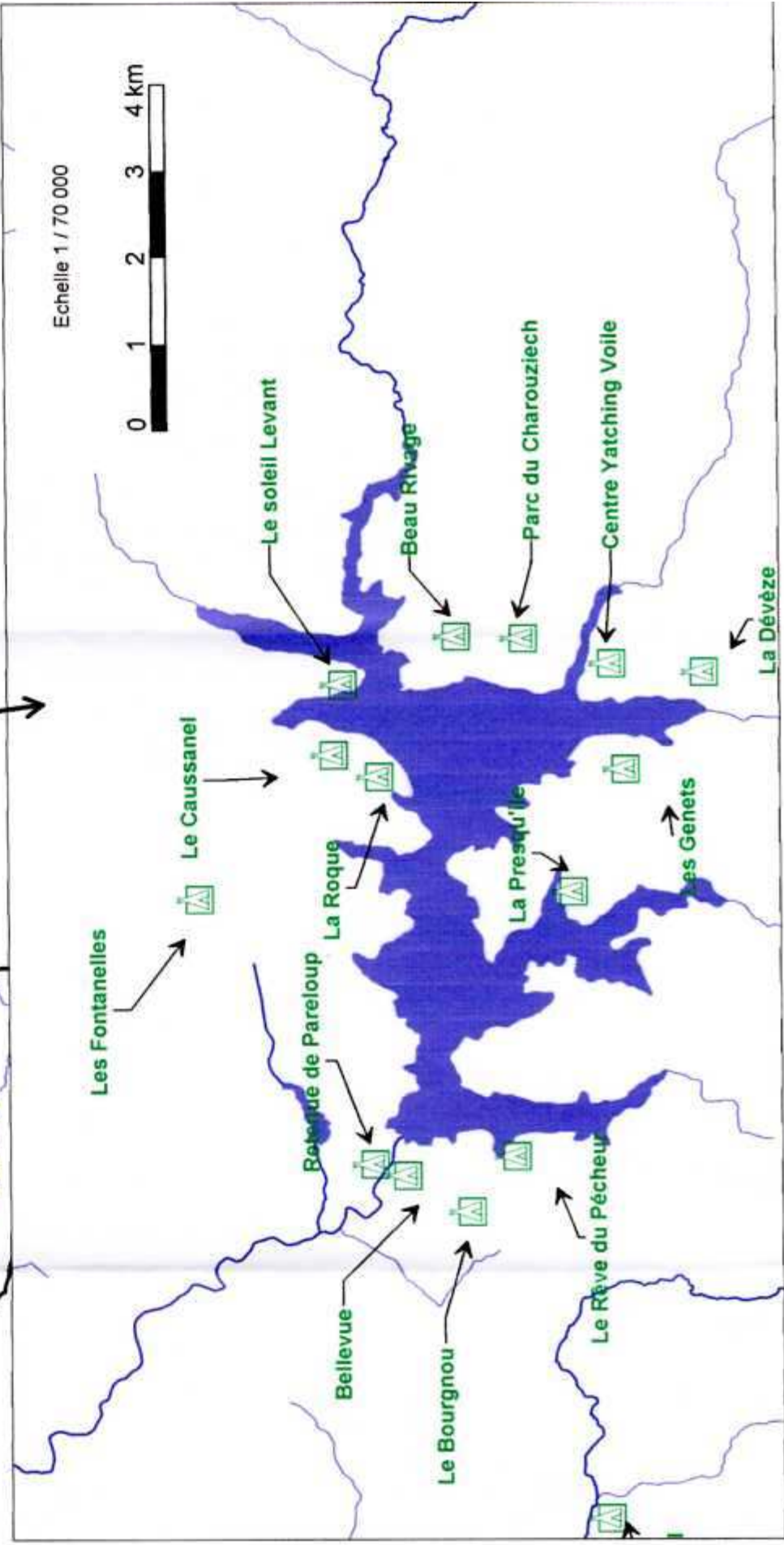
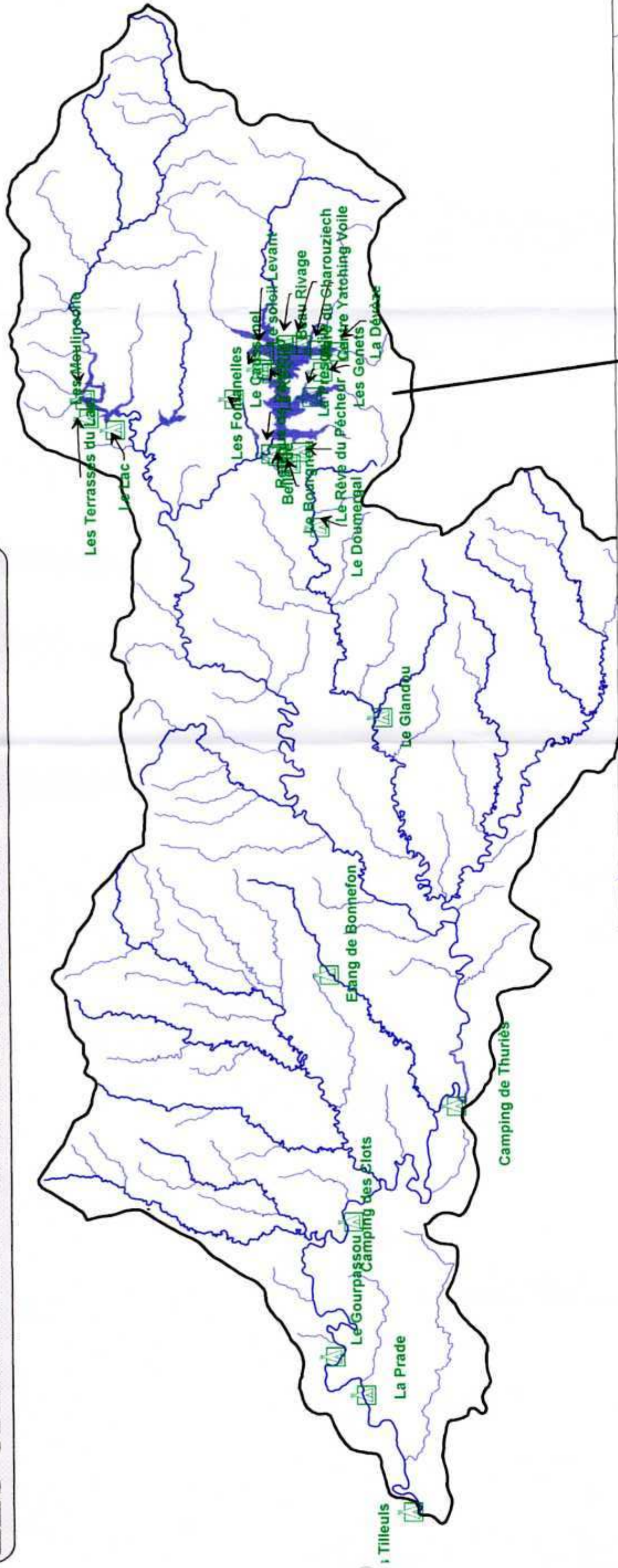
-  Région naturelle du Lézou
-  Région naturelle du Ségala
-  Limites géographiques du bassin versant
-  Limites communales

1/230 000



Copyright IGN, DDAF-MISE 12 - 09/99

LES CAMPINGS DU BASSIN VERSANT DU VIAUR



Echelle 1 / 70 000

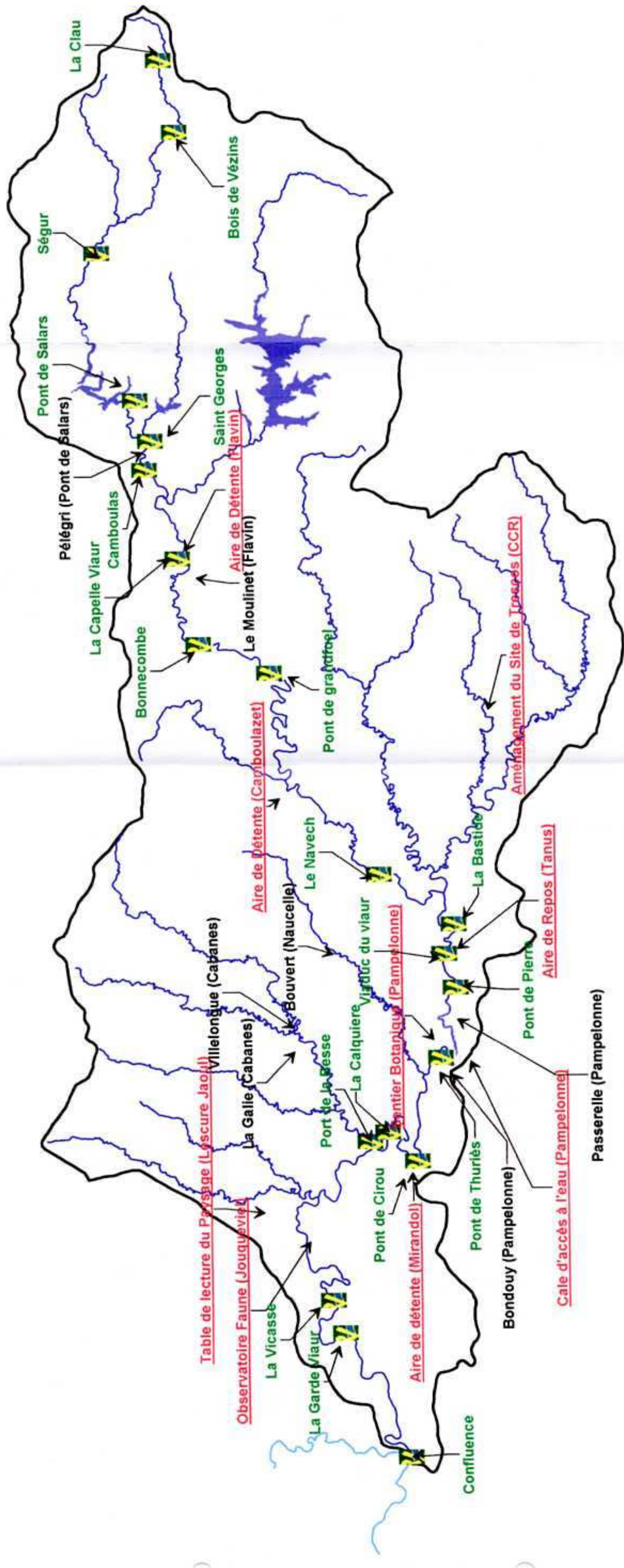


Echelle 1 / 230 000






Copyright IGN - DDAF, MISE 12 - 07/99

LA VALORISATION DE NOS RIVIÈRES



LEGENDE

-  Panneaux d'interprétation sur les pont
-  Aménagements divers
-  Passage à gué



LES PAYS CONCERNÉS PAR LE BASSIN VERSANT DU VIAUR

