










 Périmètre du S.A.G.E.
 Frontière franco-belge

RÉSEAU HYDROGRAPHIQUE
 Canaux et rivières canalisées
 Principaux cours d'eau

- MASSE EAU SOUTERRAINE SABLE TERTIAIRE
-  Sable du Landénien des Flandres
- MASSE EAU SOUTERRAINE DE LA CRAIE
-  1004 Craie de l'Artois et de la vallée de la Lys
 -  1001 Craie de l'Audomarois
 -  1006 Craie de la vallée de la Canche amont
 -  1005 Craie de la vallée de la Canche aval
 -  1003 Craie de la vallée de la Deûle
 -  1007 Craie des vallées de la Scarpe et de la Sensée
- MASSE EAU SOUTERRAINE CALCAIRE
-  Calcaire carbonifère de Roubaix-Tourcoing