



Fleuve le plus propre d'Europe, fleuve aux 8 espèces de poissons migrateurs, rivière espérance, la Dordogne ne manque d'aucun qualificatif pour soutenir sa réputation.

Un torrent, une rivière, un fleuve, ses paysages sont divers, son cours est chargé d'une histoire originale où les hommes ont laissé de nombreuses empreintes, grottes, châteaux. Il fut tout à la fois une frontière entre la France et l'Angleterre, mais également un lien, un trait d'union entre le Massif Central et la façade atlantique.

Nous côtoyons un fleuve exceptionnel qui fait notre fierté. Le contrat de rivière Haute Dordogne a été signé par tous les partenaires de la partie haute du fleuve. Par là même ils ont affirmé collectivement leur volonté de prendre leur part de travail dans l'ambitieux projet qui est de préserver et de restaurer l'ensemble du fleuve.

La Dordogne nous fait vivre. Elle a parfois souffert. Il est de notre responsabilité de tout mettre en oeuvre pour résorber les séquelles de l'activité humaine, pour mettre cette Haute Dordogne en situation de continuer à soutenir nos activités sociales et économiques tout en préservant son environnement.

C'est une démarche collective et cette première lettre du comité de rivière veut rappeler les enjeux que nous nous sommes fixés. Pendant 5 ans nous allons pouvoir travailler ensemble avec cet objectif ambitieux de reconquérir un fleuve probablement mal préservé vers ses sources. Avec les études engagées dans le cadre du contrat de rivière, nous avons pris conscience de nos responsabilités et à travers le contrat nous avons décidé de les assumer.

Je conclurai en réaffirmant la nécessité d'une démarche collective où chacun, chaque corporation, chaque collectivité, chaque individu prendra toutes ses responsabilités pour mettre en oeuvre les actions du contrat qui relèvent de son domaine de compétence.

Dans un tel projet, il est vain d'imaginer que la dynamique d'un seul partenaire suffirait à la réussite.

Merci encore à tous d'avoir contribué à mettre en place ce contrat et souhaitons nous tous bon courage dans cette belle opération de reconquête d'un fleuve.

Jean Yves GOUTTEBEL

Président du Comité de Rivière

Vice Président du Conseil Général du Puy de Dôme

La Dordogne : un torrent, une rivière, un fleuve

La Dordogne prend sa source au Puy de Sancy, le plus haut sommet du massif central (1885 m) et elle s'écoule sur 475 km de long. Le débit moyen annuel de la Dordogne à sa confluence avec la Garonne (380 m³/s) en fait le cinquième fleuve de France. Dans le bassin versant coulent 5300 km de cours d'eau (supérieurs à 15 km).

Son bassin versant s'étend sur environ 24500 km². Il concerne les régions Auvergne, Limousin, Midi-Pyrénées et Aquitaine, les départements du Puy de Dôme, du Cantal, de la Corrèze, du Lot, de la Dordogne, de la Gironde mais également la Creuse, la Haute Vienne, la Charente Maritime, la Charente, le Lot et Garonne. La population est en hiver d'un million d'habitants.

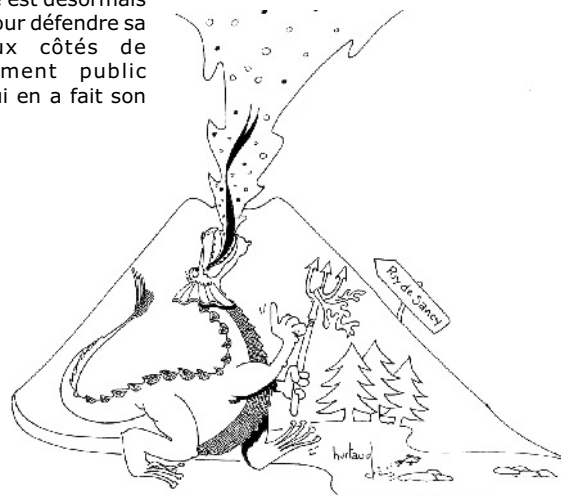
La Dordogne et ses affluents constituent un support majeur du développement économique avec 19 usages de l'eau identifiés parmi lesquels le thermalisme, l'alimentation en eau potable, la pisciculture, la pêche professionnelle, la pêche de loisir, la chasse, l'irrigation, la baignade, le canoë (c'est l'un des cours d'eau les plus fréquentés de France), la navigation, etc...

La Dordogne est aussi l'un des premiers bassins de France pour la production hydroélectrique et 15 des 25 barrages de la Haute Dordogne, sont situés sur le territoire du contrat.

La Dordogne abrite 33 espèces de poissons, dont fait exceptionnel, 8 espèces de poissons migrateurs, l'esturgeon européen aujourd'hui en voie de disparition, le saumon en voie de réintroduction, la truite de mer, la lamproie marine, la lamproie fluviatile, la grande alose, la fausse alose, l'anguille.

Enfin la Dordogne hébergeait et héberge certainement encore le fameux Coulobre, un dragon qui attaqua et happait bateliers, pêcheurs ou vierges, passant sur la Dordogne jusqu'au jour où Saint-Front, appelé à l'aide par les habitants épouvantés, le tua d'un coup d'épée. Le Coulobre a un corps de serpent, une tête de dragon, une énorme queue, des pattes puissantes qui lui permettent d'enjamber la rivière. Il se dit qu'à l'image de son homologue du Pavin il serait originaire du Sancy.

Le Coulobre est désormais de retour pour défendre sa rivière aux côtés de l'établissement public EPIDOR, qui en a fait son emblème.



Les dragons naissent dans les volcans ...

Les signataires du contrat de rivière Haute-Dordogne

Un contrat de rivière est une démarche contractuelle où les signataires s'engagent à joindre leurs efforts pour mettre en place les actions jugées les plus à même de régler les problèmes identifiés dans le secteur concerné. Les signataires (l'Etat, les Conseils Régionaux, les Conseils Généraux etc.) sont des partenaires institutionnels qui ont dans leur mandat la possibilité d'engager des actions dans le domaine de la gestion de l'eau. Mais, la mise en œuvre des actions du contrat de rivière dépend de l'ensemble des partenaires concernés, le public comme le privé, les groupements comme les individus. A titre d'exemple, la mise en place d'une passe à poissons sur un barrage de statut privé dépendra bien évidemment de son seul propriétaire.



20 juin 2003 : les jeunes du collège de Murat-le-Quaire accueillent les signataires du contrat aux sources de la Dordogne

Le Comité de rivière, l'instance de concertation

Mis en place par le préfet du Puy de Dôme, le comité de rivière regroupe les principales composantes de la population intéressées par la mise en œuvre du contrat. Présidé par Jean-Yves GOUTTEBEL, il accueille en son sein les représentants des associations et institutions, au total 104 personnes.

Pour faciliter le travail, il a mis en place une représentation restreinte : le Bureau du Comité de rivière et pour élargir le débat, le comité de rivière a créé 4 commissions ouvertes sur les thèmes : qualité des eaux, dynamique fluviale, milieux, espèces et paysages et développement touristique. Le comité de rivière appuie ses activités sur une animation réalisée par l'Etablissement Public EPIDOR qui a mandaté pour cela une animatrice, Viviane BATTU.

L'objectif de cette animation n'est pas de se substituer aux maîtres d'ouvrage pour mettre en œuvre les actions mais au contraire, de s'assurer par un accompagnement technique, administratif et financier que les points de blocage qui pourraient empêcher une action prévue de se mettre en œuvre pourront être levés dans les meilleures conditions.

NDLR. La dernière réunion s'est tenue à Mauriac le 15 janvier 2004 en présence de Bernard Cazeau, Président d'EPIDOR, Vincent Descoeur, Président du Conseil général du Cantal et Gérard Leymonie, Maire de Mauriac.

Les dossiers phares du Contrat de rivière

Les thèmes abordés sur la Haute Dordogne concernent la qualité des eaux, la dynamique fluviale et l'entretien des cours d'eau, le milieu et les espèces, la mise en valeur touristique, l'animation et le suivi du contrat de rivière.

Mais le contrat de rivière Haute Dordogne est porteur de sujets phares qui en font la spécificité. Parmi eux la lutte contre l'eutrophisation, la maîtrise des effluents fromagers et la reconquête paysagère des sources de la Dordogne.

L'eutrophisation

Eutrophe veut dire : "qui nourrit bien", riche en quelque sorte mais cette richesse peut, lorsqu'elle s'amplifie, avoir un certain nombre d'inconvénients : développement excessif de végétation, diminution de l'oxygène disponible pour la faune aquatique, présence d'algues toxiques, diminution de la transparence de l'eau.

Cet enrichissement provient le plus souvent des activités humaines : rejets de stations d'épuration, rejets directs, transfert d'éléments minéraux issus de la fertilisation, rejets d'effluents issus de l'activité agricole ou agro-alimentaire.

Une étude réalisée en 1992 par le laboratoire des Ponts et Chaussées de Clermont-Ferrand a montré que la retenue de Bort-les-Orgues se trouvait dans un état d'eutrophisation important et que ce phénomène s'accélérait. Si le phénomène se développe, nous pourrions être amenés à limiter la pratique de certains usages : baignade, loisirs nautiques ou alimentation en eau potable. C'est pourquoi la lutte contre l'eutrophisation de Bort les Orgues est devenue dans le contrat de rivière une véritable priorité.

Pour limiter ce processus, il est indispensable de limiter les apports de phosphore qui arrivent dans les retenues. Les principaux apports en phosphore identifiés par l'étude sont issus des rejets de l'épuration des eaux du Mont Dore, de la Bourboule et de Murat le Quaire (le plus important centre urbain) ainsi que des rejets de l'activité fromagère. Le St Nectaire, le Cantal, le Salers, le Bleu d'Auvergne, la Fourme d'Ambert sont en effet des produits de qualité mais qui nécessitent le traitement d'une grande quantité de lait. Ce traitement aboutit à la production d'eau polluée. Il faut en effet 2000 litres d'eau pour 100 l de Saint Nectaire et très chargée en phosphore.

Deux actions ont été engagées dès 2003 dans le cadre du contrat. L'une porte sur l'épuration des eaux de la Haute Dordogne, en collaboration avec le SIVOM Haute Dordogne et les communes concernées. L'autre engagée avec les producteurs fromagers, leurs syndicats et leurs unions vise à mieux maîtriser à la fois les quantités produites et la qualité du rejet.



Barrage de Bort-les-Orgues

La reconquête du paysage des sources


Les sources de la Dordogne souffrent à l'heure actuelle de nombreux maux. Tout d'abord l'oubli. Bien heureux qui se promenant sur le massif du Sancy identifiera facilement les sources de la Dordogne. Viennent-elles de la jonction de la Dore et de la Dogne, ou sont-elles situées plus bas ? Ce secteur a été très largement transformé pour faciliter le développement de l'activité du ski de piste. Le cours de la rivière a ainsi été déporté, parfois enterré et ce massif a progressivement vu disparaître toute préoccupation pour un endroit



pourtant emblématique : les sources d'un des fleuves les plus réputés d'Europe.

Conscient de cette réalité, les gestionnaires du domaine skiable, les communes, et le département ont décidé de s'engager sur un vaste projet de réhabilitation. L'objectif final est de faire reconnaître dans le Massif du Sancy la présence des sources de la Dordogne, d'améliorer l'aspect paysager et de bien identifier la rivière, de sa source, dans sa

Sous l'aile du dragon



Millelaches ou mille vasques ? Après le Parc des Volcans, des Grands Causses, Périgord limousin, on annonce en Limousin la création du nouveau parc naturel régional de Millelaches pour début 2004. Pensant qu'il s'agissait de protéger les bovins, le Coulobre s'est inquiété mais fut vite rassuré en apprenant qu'il s'agissait en fait de protéger une des plus belles réserves en eau de France. Concernée par quatre parcs régionaux, la Dordogne justifie une fois de plus son statut de fleuve exceptionnel.

Eteignez vos lumières. Deux projets de micro-centrales seraient en cours de réflexion sur la Santoire et Chavanon. Le Coulobre est conscient que l'hydroélectricité est une énergie propre et renouvelable mais il sait aussi que la Dordogne contribue déjà beaucoup à la production nationale d'électricité et qu'elle en souffre. Il a été contacté par les truites du cru qui, quoiqu'il arrive, souhaitent conserver un débit suffisant et surtout leurs capacités de migrations à la montée comme à la descente, sans pour autant passer dans les turbines.


Sur le territoire, une faune exceptionnelle

Sur le territoire du contrat, vit une faune et une flore tout à fait exceptionnelles. Dans chaque numéro de la lettre du comité, nous présenterons une de ces espèces.

Aujourd'hui : le mouflon (Ovis musimon)

Ce superbe animal aux cornes caractéristiques vit dans le Massif du Sancy. Il est originaire de Corse et a été introduit en 1956. La population atteint aujourd'hui environ 400 animaux. Un plan de chasse permet un prélèvement annuel de 80 animaux.

Animal très puissant, il vit en troupeaux, guidés par un mâle et se déplace très facilement dans les terrains escarpés. Il se nourrit de feuilles et d'herbes. La saison des amours se déroule à la fin de l'automne et donne lieu à des combats entre mâles. Le mouflon vit très vieux et atteint souvent 20 ans.



L'inquiétude du Coulobre : le mouflon à la réputation d'être un animal assez sale qui remplit les pâtures de ses excréments, ce que supportent mal les chamois plus délicats. En plus il s'accouple parfois avec des moutons domestiques !!

La Crégut. Parmi les joyaux du haut bassin de la Dordogne, le lac naturel de la Crégut, d'origine glaciaire et situé dans le Cantal, tient une belle place. Ce lac offre des paysages superbes et une atmosphère pleine de mystère. Le Coulobre qui croit se souvenir que ce site abrite lui aussi un dragon regrette un peu que ce lac souffre de l'activité hydroélectrique qui s'est développée sur le bassin de la Rhue.

Du surf sur les éboulis. Le Coulobre a un instant cru que le Puy-de-Sancy s'effondrait ou que le volcan se réveillait. Il s'agissait en fait d'un glissement de terrain, survenu au lieu-dit les "Egravats" (ça ne s'invente pas !), suite aux très fortes pluies. Les chalets construits dans cette zone à risque en tremblent encore, le Coulobre aussi.

Préparez vos patins. Comme chaque année, la Pêche sur la glace au lac de Guéry sera ouverte à partir du 28 février. Le Coulobre adore cette activité qui lui rappelle que la Dordogne est jumelée avec la rivière Jacques Cartier au Québec, où la pêche sous et sur glace est un sport national. Attention tout de même au réchauffement de la planète avant de s'engager sur la glace pensez à téléphoner à la météo.

Eau sec ! Une enseigne de la grande distribution envisage d'embouteiller de l'eau de source pompée dans la Banne d'Ordanche. Les Coulobres des communes environnantes se demandent s'il leur restera assez d'eau pour éteindre leur soif et en laisser couler un peu sous les ponts. Réussir à mettre le Sancy en bouteille, voilà un défi prêt à se réaliser...

Le territoire du contrat de rivière Haute Dordogne

Que de jolis noms de rivières

Si vous connaissez l'origine ou l'explication du nom d'un ou plusieurs cours d'eau situés sur le territoire du contrat, envoyez cette explication à l'animatrice, la signification sera publiée dans une prochaine lettre du comité.



- Barricade, 12 km
- Beautourne, 11 km
- Bonjon, 19 km
- Burandou, 11 km
- Clidane, 23 km
- Cornes, 11 km
- Dognon, 26 km
- Dordogne, 60 km
- Eau du bourg, 9 km
- Etoile, 22 km
- Feyt, 16 km
- Gabacut, 19 km
- Gagne, 14 km
- Grande Rhue, 57 km
- Grolle, 21 km
- Jarrige, 7 km
- Lys, 17 km
- Méouzette, 24 km
- Mortagne, 17 km
- Neuffonds, 21 km
- Panouille, 10 km
- Petite Rhue, 37 km
- Plantades, 9 km
- Ramade, 54 km
- Rigaud, 12 km
- Santoire, 41 km
- Tarentaine, 35 km
- Véronne, 20 km

QUELQUES CHIFFRES

Le territoire du contrat de rivière Haute Dordogne s'étend sur 4 départements, il représente 1931 km² soit environ 8% de la surface du bassin hydrographique de la Dordogne.

Superficie : 1 931 km².

Population : 51 514 habitants.

Commune la plus peuplée : Bort les Orgues (3534 hab.)

Commune la moins peuplée : La Godivelle (27 hab.)

Nombre de communes : 91

Départements : Puy de Dôme, Cantal, Creuse et Corrèze.

Régions : Auvergne et Limousin.

Géologie : volcanique à l'est, métamorphique et granitique à l'ouest.

EPIDOR - Etablissement Public Territorial du Bassin de la Dordogne
BP 22, 15 200 Mauriac
04.71.68.01.94
epidor.hd@eptb-dordogne.fr

Animatrice du contrat de rivière :
Viviane BATTU
V.battu@eptb-dordogne.fr

Permanence à la mairie du Mont Dore le premier mardi de chaque mois
(10-12h, 14-16h)

Toute l'information concernant EPIDOR sur le www.eptb-dordogne.fr



EPIDOR
la rivière solidaire

EPIDOR est un établissement public qui regroupe les six départements traversés par la Dordogne (63, 15, 19, 46, 24, 33). Son but : favoriser un développement coordonné et durable du bassin de la Dordogne.

L'établissement est administré par les conseillers généraux membres et il est aujourd'hui présidé par Bernard Cazeau, Sénateur de la Dordogne et Président du Conseil général de la Dordogne. Il regroupe des spécialistes de la gestion de l'eau.

Il a reçu le mandat de favoriser la concertation, de renforcer les partenariats et d'offrir un service de conseil et d'accompagnement technique et scientifique ouvert à tous.