









Carte n°6 : L'entretien des cours d'eau

Légende



-  Cours d'eau
-  Bassin versant de l'Yser
-  Communes du SAGE
-  Limites de département
-  Frontière

Entretien courant Faucardement

-  1 fois par an
-  2 fois par an
-  tous les deux ans

Modifications du lit





-  Rectification
-  Reprofilage

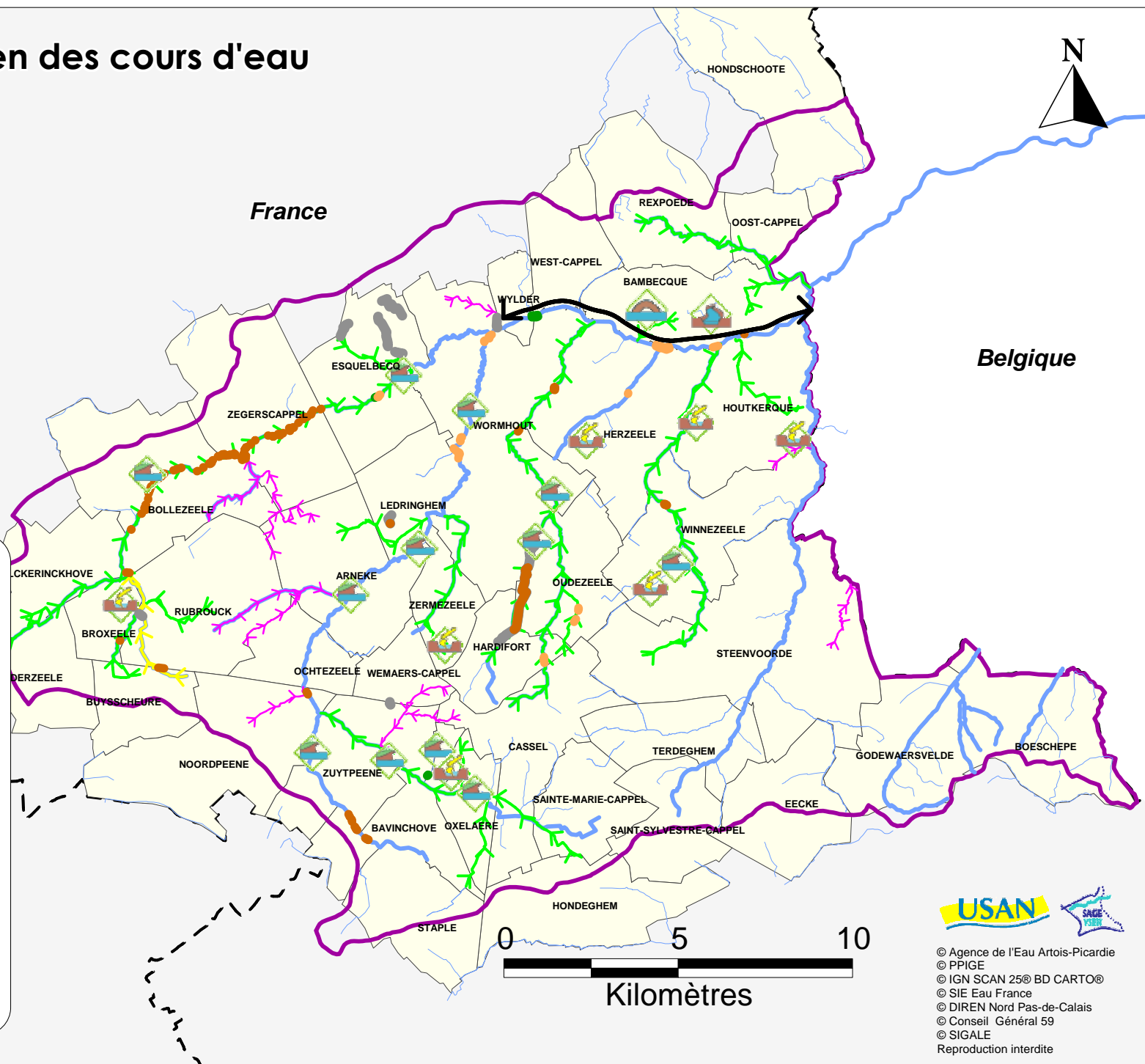
Travaux réalisés (2000 - 2008)

-  Désenvasement
- Défense de berges**
-  Tressage végétal (15)
-  Tunage (100)
-  Végétal vivant (6)

Prévision de travaux

signalement par les communes

-  Défense de berges
-  Désenvasement



© Agence de l'Eau Artois-Picardie
 © PPIGE
 © IGN SCAN 25® BD CARTO®
 © SIE Eau France
 © DIREN Nord Pas-de-Calais
 © Conseil Général 59
 © SIGALE
 Reproduction interdite