

Jun 06

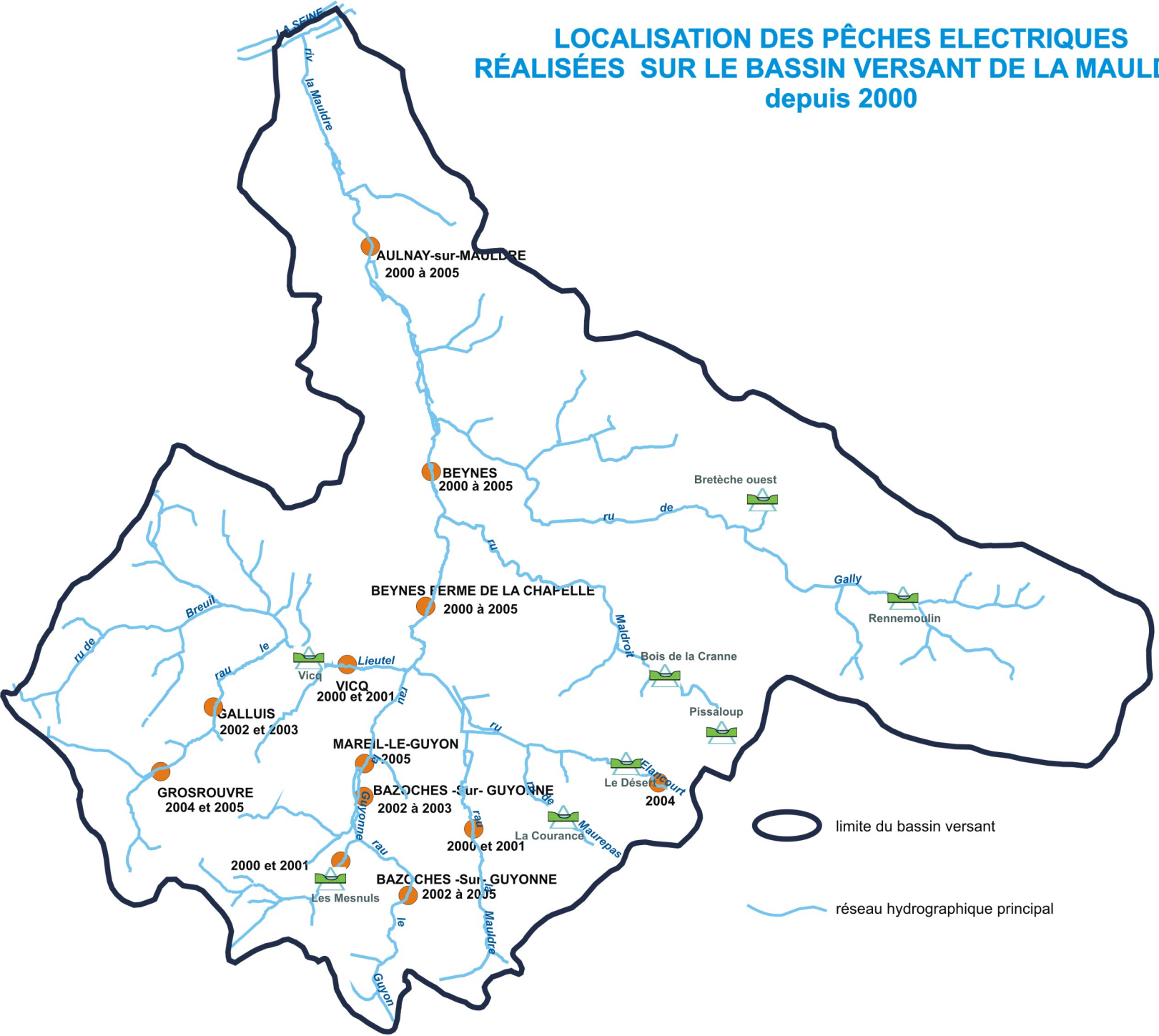
PRESENTATION DES STATIONS DE PECHEES ELECTRIQUES SUR LE BASSIN VERSANT DE LA MAULDRE



CO.BA.H.M.A.



COmité du **B**assin Hydrographique de la **M**auldre et de ses **A**ffluents
Domaine de Mme Elisabeth
73 avenue de Paris
78 000 VERSAILLES

LOCALISATION DES PÊCHES ELECTRIQUES RÉALISÉES SUR LE BASSIN VERSANT DE LA MAULDRE depuis 2000




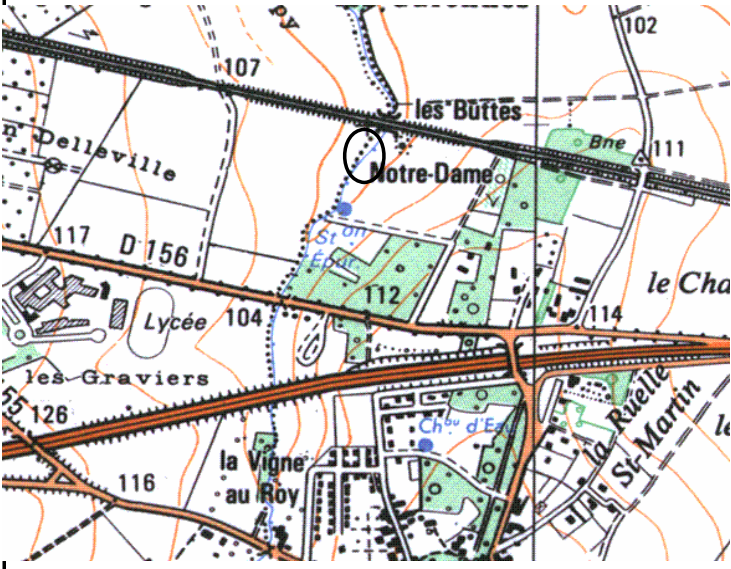
STATION BHP 0378####1

Le Lieutel à Grosrouvre

LOCALISATION		Localisation / Département			
Agence de bassin	: Seine - Normandie				
Département	: Yvelines				
Commune	: Grosrouvre				
Lieu-dit	: Les Aubris				
Localisation	:				
Cours d'eau	: Lieutel	Principales caractéristiques de la station			
Affluent de	: Mauldre				
Catégorie piscicole	: Première catégorie				
Localisation IGN				Longitude	:
				Latitude	:
Délégation Régionale de Compiègne 3, rue Sainte Marie		Abscisse	: 558,200 Km		
62000 COMPIEGNE		Ordonnée	: 2421,130 Km		
		Code hydrographique	: H3038000		
		Point Kilométrique aval	:		
		Altitude	: 125 m		
		Distance à la source	: 3,5 Km		
		Pente IGN	: 9.0 pm		
		Longueur de la station	: 60 m		
		Largeur du lit mineur	: 2.00 m		
		Bassin Versant			
		topographique	: 18 km ²		
		Niveau typologique			
		théorique	:		
		Police de l'eau	: Agriculture		
		Police de la pêche	:		


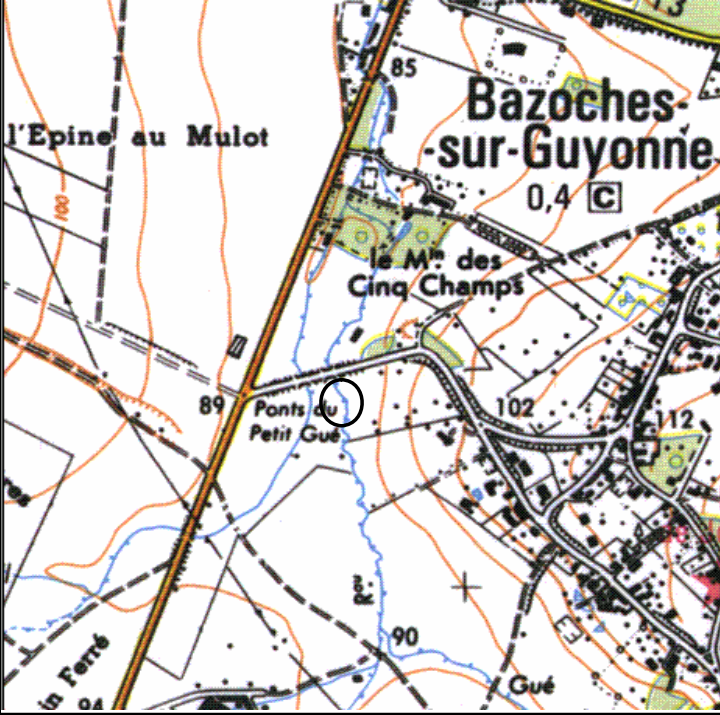
STATION BHP 0378XX28

Le Lieutel à Galluis

LOCALISATION		Localisation / Département	
Agence de bassin	: Seine - Normandie		
Département	: Yvelines		
Commune	: Galluis		
Lieu-dit	: Les buttes Notre Dame		
Localisation	:		
Cours d'eau	: Lieutel		
Affluent de	: Mauldre		
Catégorie piscicole	: Première catégorie	<h3>Principales caractéristiques de la station</h3>	
<h3>Localisation IGN</h3> 		Longitude : Latitude : Abscisse : 560.000 Km Ordonnée : 2423.200 Km	
Délégation Régionale de Compiègne 3, rue Sainte Marie		Code hydrographique : H3038000 Point Kilométrique aval : Altitude : 98 m Distance à la source : 7 Km Pente IGN : 5.0 pm	
		Longueur de la station : 60 m Largeur du lit mineur : 1.50 m Bassin Versant topographique : 23 km ² Niveau typologique théorique :	
60200 COMPIEGNE		Police de l'eau : DDAF Police de la pêche :	



STATION BHP 0378XX26

La Guyonne à Bazoches/Guyonne

LOCALISATION		Localisation / Département	
Agence de bassin	: Seine - Normandie		
Département	: Yvelines		
Commune	: Bazoches-sur-guyonne		
Lieu-dit	: Pont du petit gué		
Localisation	:		
Cours d'eau	: Guyonne		
Affluent de	: Mauldre		
Catégorie piscicole	: Première catégorie	<h3>Principales caractéristiques de la station</h3>	
<h3>Localisation IGN</h3>		Longitude : Latitude : Abscisse : 563.780 Km Ordonnée : 2419.600 Km	
		Code hydrographique : H3039100 Point Kilométrique aval : Altitude : 88 m Distance à la source : 6 Km Pente IGN : 4.0 pm	
Délégation Régionale de Compiègne 3, rue Sainte Marie		Longueur de la station : 60 m Largeur du lit mineur : 2.50 m Bassin Versant topographique : 25 km ² Niveau typologique théorique : Police de l'eau : DDAF Police de la pêche :	
60200 COMPIEGNE			


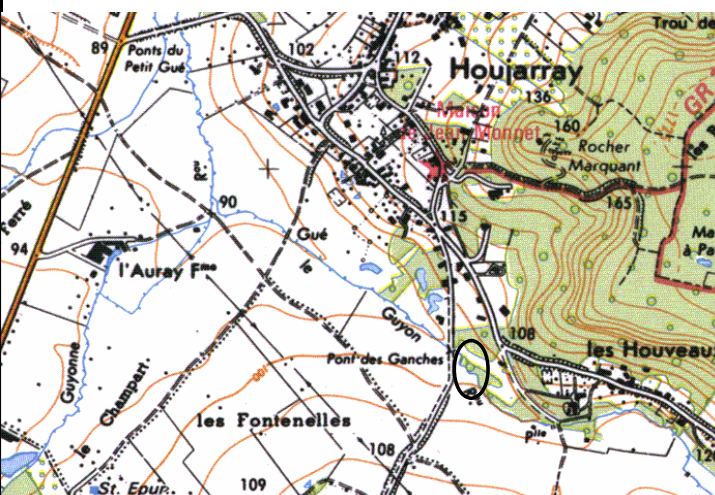
STATION BHP

La Guyonne à Bazoches-sur-Guyonne

LOCALISATION		Localisation / Département	
Agence de bassin	: Seine - Normandie		
Département	: Yvelines		
Commune	: Bazoches-sur-Guyonne		
Lieu-dit	: Ferme de l'Auray		
Localisation	: amont vannage de chez page		
Cours d'eau	: La Guyonne		
Affluent de	: Mauldre		
Catégorie piscicole	: Première catégorie		
Localisation IGN		Principales caractéristiques de la station	
		Longitude :	
		Latitude :	
		Abscisse : 0563.673Km	
		Ordonnée : 2418.875 Km	
		Code hydrographique :	
		Point Kilométrique aval :	
		Altitude :	
		Distance à la source :	
		Pente IGN :	
		Longueur de la station :	
		Largeur du lit mineur :	
		Bassin Versant topographique :	
		Niveau typologique théorique :	
Délégation Régionale de Compiègne 3, rue Sainte Marie		Police de l'eau : DDAF	
60200 COMPIEGNE		Police de la pêche :	


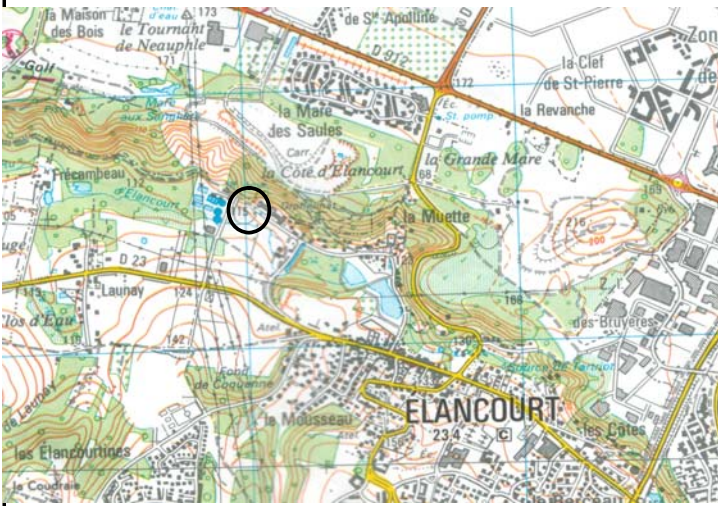
STATION BHP 0378XX29

Le Guyon à Bazoches/Guyonne

LOCALISATION		Localisation / Département	
Agence de bassin	: Seine - Normandie		
Département	: Yvelines		
Commune	: Bazoches-sur-guyonne		
Lieu-dit	: Les Houveaux		
Localisation	:		
Cours d'eau	: Guyon		
Affluent de	: Guyonne		
Catégorie piscicole	: Première catégorie		
Localisation IGN		Principales caractéristiques de la station	
		Longitude	:
		Latitude	:
		Abscisse	: 564.450 Km
		Ordonnée	: 2418.750 Km
		Code hydrographique	: H3039400
		Point Kilométrique aval	:
		Altitude	: 98 m
Distance à la source	: 7 Km		
Pente IGN	: 8.5 pm		
		Longueur de la station	: 60 m
		Largeur du lit mineur	: 1.00 m
		Bassin Versant topographique	: 12 km ²
		Niveau typologique théorique	:
Délégation Régionale de Compiègne 3, rue Sainte Marie 60200 COMPIEGNE		Police de l'eau	: DDAF
		Police de la pêche	:



STATION BHP

Le ru d'Elancourt à Elancourt

LOCALISATION		Localisation / Département	
Agence de bassin	: Seine - Normandie		
Département	: Yvelines		
Commune	: Elancourt		
Lieu-dit	: Amont station d'épuration d'Elancourt		
Localisation	:		
Cours d'eau	: ru d'Elancourt		
Affluent de	: Mauldre		
Catégorie piscicole	: Première catégorie		
Localisation IGN		Principales caractéristiques de la station	
		Longitude	:
		Latitude	:
		Abscisse	: 0571.702 Km
		Ordonnée	: 2421.198 Km
		Code hydrographique	: H3033000
		Point Kilométrique aval	:
		Altitude	: 110 m
Distance à la source	: 1,5 Km		
Pente IGN	: 10.0 pm		
		Longueur de la station	: 60 m
		Largeur du lit mineur	: 2.00 m
		Bassin Versant topographique	: 6 km ²
		Niveau typologique théorique	:
Délégation Régionale de Compiègne 3, rue Sainte Marie 60200 COMPIEGNE		Police de l'eau	: DDAF
		Police de la pêche	:


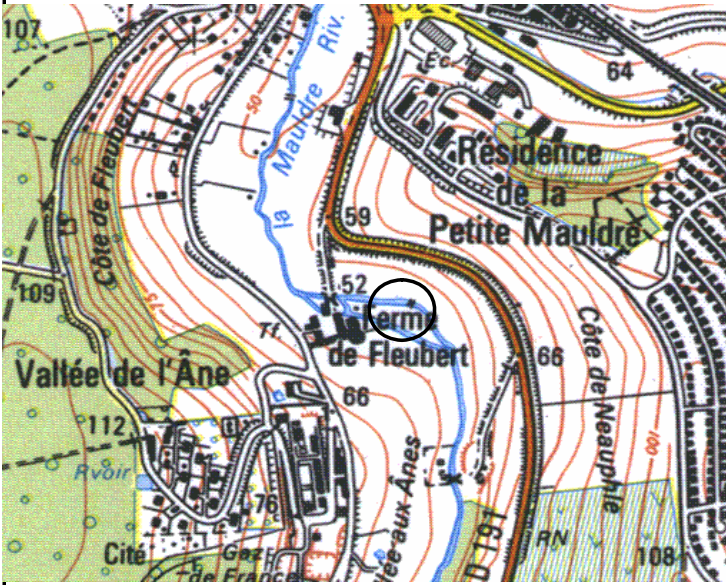
STATION BHP

La Mauldre à Tremblay-sur-Mauldre

LOCALISATION		Localisation / Département	
Agence de bassin	: Seine - Normandie		
Département	: Yvelines		
Commune	: Le Tremblay-sur-Mauldre		
Lieu-dit	: Les Mousseaux		
Localisation	: Les Roches méandre principal qui longe la propriété		
Cours d'eau	: Mauldre		
Affluent de	: Mauldre		
Catégorie piscicole	: Première catégorie		
Localisation IGN		Principales caractéristiques de la station	
		Longitude	:
		Latitude	:
		Abscisse	: 0566.852 Km
		Ordonnée	: 2420.778 Km
		Code hydrographique	: H3039100
		Point Kilométrique aval	:
		Altitude	:
Distance à la source	:		
Pente IGN	:		
Longueur de la station	:		
Largeur du lit mineur	:		
Bassin Versant topographique	:		
Niveau typologique théorique	:		
Police de l'eau	: DDAF		
Police de la pêche	:		
Délégation Régionale de Compiègne 3, rue Sainte Marie		60200 COMPIEGNE	


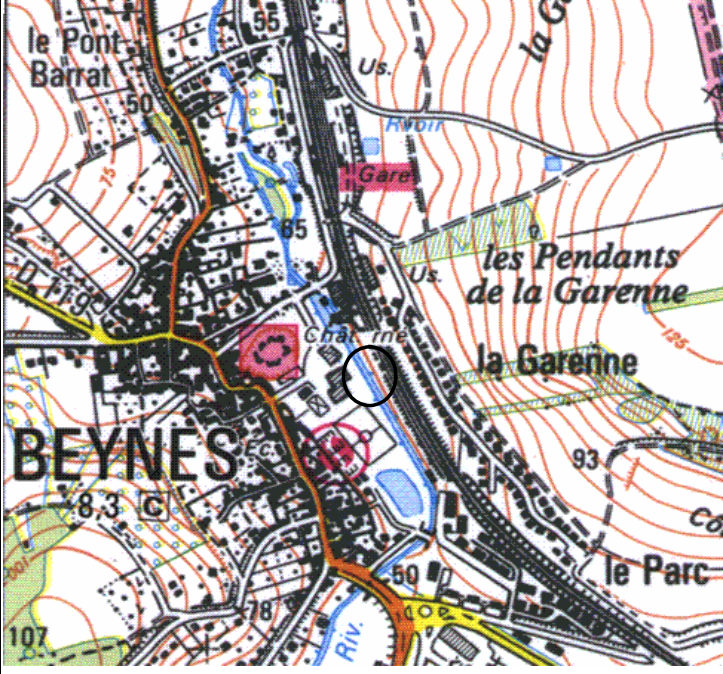
STATION BHP 0378XX21

La Mauldre en amont de Beynes

LOCALISATION		Localisation / Département	
Agence de bassin	: Seine - Normandie		
Département	: Yvelines		
Commune	: Beynes		
Lieu-dit	: La Ferme Charles		
Localisation	: Amont De La Passerelle		
Cours d'eau	: Mauldre		
Affluent de	: Seine		
Catégorie piscicole	: Première catégorie		
Localisation IGN		Principales caractéristiques de la station	
		Longitude	:
		Latitude	:
		Abscisse	: 566.000 Km
		Ordonnée	: 2428.000 Km
		Code hydrographique	: H3040400
		Point Kilométrique aval	:
		Altitude	: 53 m
Distance à la source	: 17 Km		
Pente IGN	: 2.0 pm		
		Longueur de la station	: 135 m
		Largeur du lit mineur	: 5.00 m
		Bassin Versant topographique	: 175 km ²
		Niveau typologique théorique	:
Délégation Régionale de Compiègne 3, rue Sainte Marie 60200 COMPIEGNE		Police de l'eau	: DDAF
		Police de la pêche	:


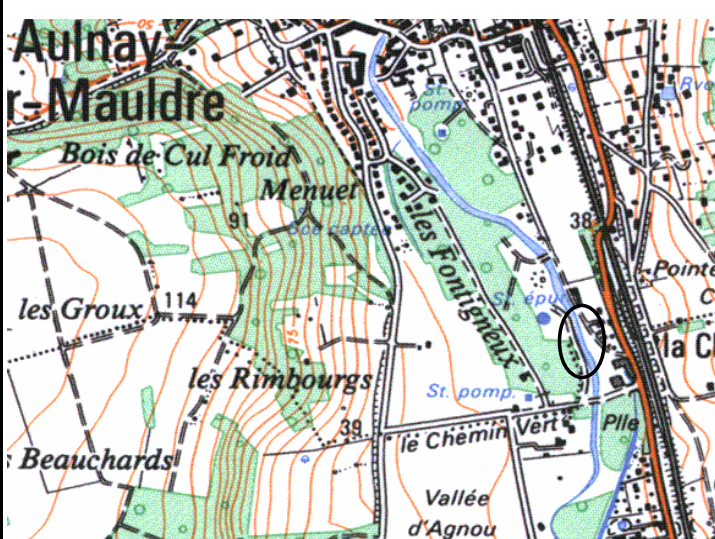
STATION BHP 0378XX22

La Mauldre à Beynes

LOCALISATION		Localisation / Département	
Agence de bassin	: Seine - Normandie		
Département	: Yvelines		
Commune	: Beynes		
Lieu-dit	: Derrière La Mairie		
Localisation	: Amont Du Seuil		
Cours d'eau	: Mauldre		
Affluent de	: Seine		
Catégorie piscicole	: Première catégorie		
Localisation IGN		Principales caractéristiques de la station	
		Longitude	:
		Latitude	:
		Abscisse	: 566.000 Km
		Ordonnée	: 2429.000 Km
		Code hydrographique	: H3050400
		Point Kilométrique aval	:
		Altitude	: 50 m
Distance à la source	: 18 Km		
Pente IGN	: 4.0 pm		
Délégation Régionale de Compiègne 3, rue Sainte Marie 60200 COMPIEGNE		Longueur de la station	: 150 m
		Largeur du lit mineur	: 8.00 m
		Bassin Versant topographique	: 210 km ²
		Niveau typologique théorique	:
		Police de l'eau	: DDAF
		Police de la pêche	:

STATION BHP 0378XX23

La Mauldre à Aulnay/Mauldre

LOCALISATION		Localisation / Département			
Agence de bassin	: Seine - Normandie				
Département	: Yvelines				
Commune	: Aulnay-sur-mauldre				
Lieu-dit	: Station d'épuration				
Localisation	: Amont de La Step				
Cours d'eau	: Mauldre	Principales caractéristiques de la station			
Affluent de	: Seine				
Catégorie piscicole	: Seconde catégorie				
Localisation IGN				Longitude	:
				Latitude	:
		Abscisse	: 564.000 Km		
		Ordonnée	: 2436.000 Km		
		Code hydrographique	: H3050400		
		Point Kilométrique aval	:		
Délégation Régionale de Compiègne 3, rue Sainte Marie 60200 COMPIEGNE		Altitude	: 32 m		
		Distance à la source	: 27 Km		
		Pente IGN	: 3.3 pm		
		Longueur de la station	: 105 m		
		Largeur du lit mineur	: 8.00 m		
Niveau typologique théorique :		Bassin Versant topographique	: 350 km ²		
		Niveau typologique théorique :			
		Police de l'eau	: DDAF		
		Police de la pêche	:		