

---

---

PREFECTURE DE LA REGION  
BRETAGNE

ARRÊTÉ

Le Préfet de la région Bretagne  
Préfet d'Ille et Vilaine

Le Préfet de la région des Pays de Loire  
Préfet de Loire Atlantique

Le Préfet du Morbihan

Le Préfet du Maine et Loire

Le Préfet des Côtes d'Armor

Le Préfet de la Mayenne

Vu la loi sur l'eau n° 92-3 du 3 janvier 1992 et notamment son article 5 ;

Vu le décret n° 92-1042 du 24 septembre 1992 portant application de l'article 5 de la loi susvisée ;

Vu l'avis favorable des Conseils régionaux de Bretagne et des Pays de la Loire ;

Vu l'avis favorable des Conseils généraux des six départements concernés : Ille et Vilaine, Morbihan, Côtes d'Armor, Loire Atlantique, Mayenne, Maine et Loire ;

Vu l'avis des 515 communes concernées ;

Vu l'avis favorable du Comité de bassin Loire-Bretagne du 30 juin 1994.

ARRETENT

**Article 1** : Le périmètre du schéma d'aménagement et de gestion des eaux du bassin de la Vilaine est arrêté conformément au plan joint en annexe 1.

Il inclut le bassin versant de la Vilaine y compris ses affluents et les bassins versants se jetant dans la baie de Vilaine entre la pointe du Castelli en Loire Atlantique et la pointe de Penvins en Morbihan.

La liste des communes dont le territoire est concerné, en tout ou partie par le périmètre, est jointe en annexe 2.

**Article 2** : Le Préfet de la région Bretagne, préfet d'Ille et Vilaine est chargé de suivre pour le compte de l'Etat, la procédure d'élaboration du SAGE du bassin versant de la Vilaine.

**Article 3** : Le présent arrêté fera l'objet d'un affichage dans les 515 mairies concernées et mention en sera insérée en caractères apparents dans deux journaux régionaux ou locaux diffusés dans chacun des départements.

**Article 4** : Les Secrétaires généraux des Préfectures d'Ille et Vilaine, du Morbihan, des Côtes d'Armor, de Loire Atlantique, de Mayenne et du Maine et Loire, les mairies des communes concernées sont chargés de l'exécution du présent arrêté qui sera inséré aux recueils des actes administratifs des préfectures d'Ille et Vilaine, du Morbihan, des Côtes d'Armor, de Loire Atlantique, de Mayenne et de Maine et Loire.

Le Préfet de la région de Bretagne,  
Préfet d'Ille-et-Vilaine

- 3 JUIL. 1995



Le Préfet des Côtes d'Armor

H.C. LE TAILLANDIER de GABORY

Le Préfet du Morbihan



Alain CHRISTMACHT



Jean-René GARNIER

Le Préfet de la région des Pays de la Loire,  
Préfet de Loire Atlantique




Alain OHREL

Le Préfet du Maine et Loire



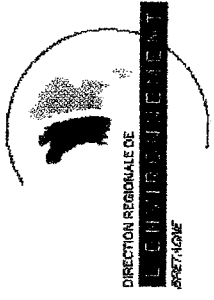
Bernard BOUCAULT

Le Préfet de la Mayenne

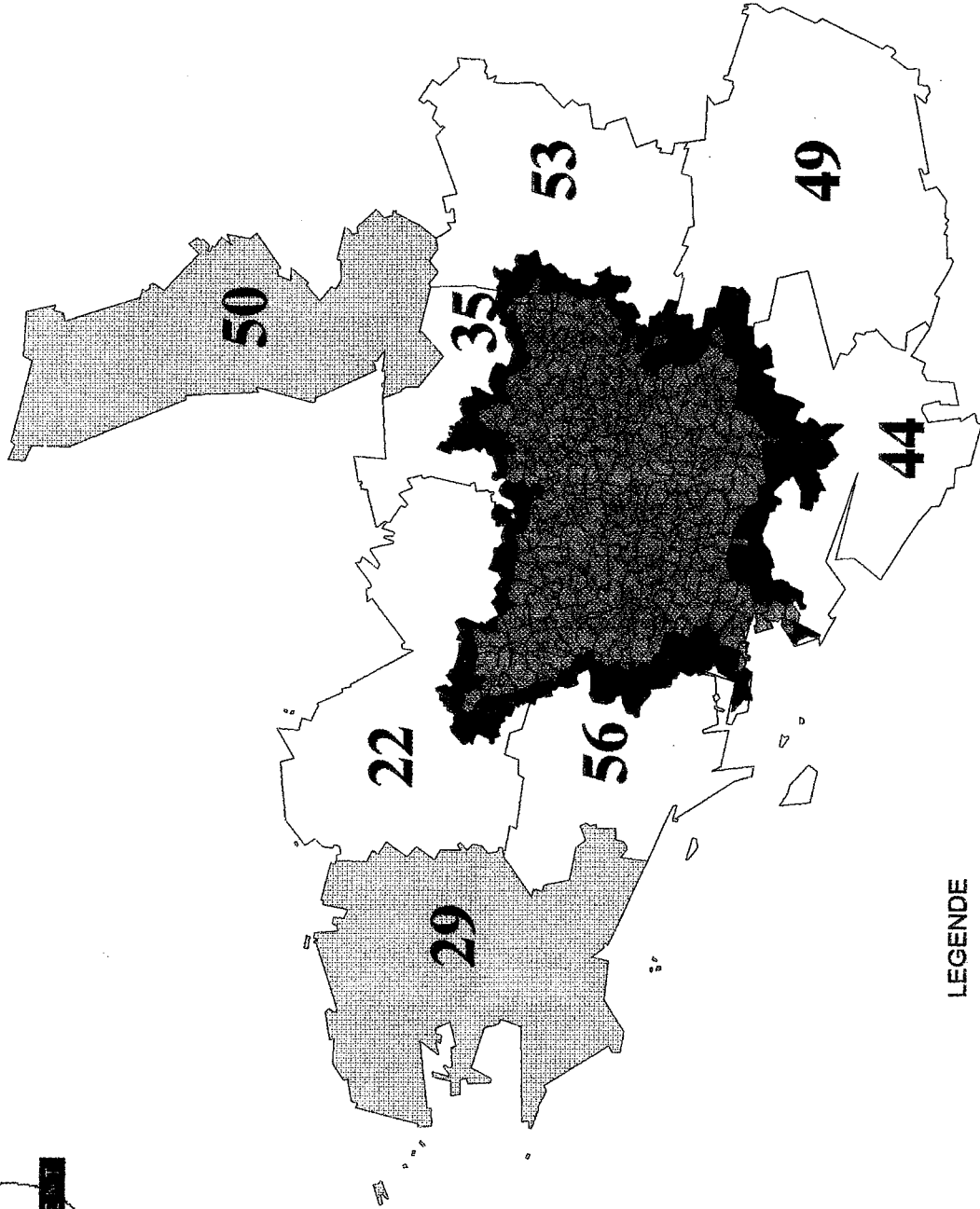


Bernard PUYDUPIN



14 JUIN 1995



# PERIMETRE DU SAGE VILAINNE



## LEGENDE

-  Communes concernées par la totalité de leur territoire
-  Communes concernées par une partie seulement de leur territoire

LISTE DES 371 COMMUNES DONT LE TERRITOIRE EST CONCERNE EN TOTALITE PAR LE PERIMETRE DU SAGE VILAINE

ILLE ET VILAINE (199)

CODE INSEE	NOM	35065	35127	35203	35208	35281
35001	ACIGNE	CHAPELLE-THOUARAU	GUIGNEN	NOUAYE	NOUAYE	SAINT-JACQUES-DE-LA-LANDE
35002	AMANLIS	CHARTRES-DE-BRETAGNE	GUIPRY	NOUVOITOU	NOUVOITOU	SAINT-JEAN-SUR-VILAINE
35003	ANDOUILLE-NEUVILLE	CHASNE-SUR-ILLET	35131 HERMITAGE	NOYAL-CHATILLON	NOYAL-CHATILLON	SAINT-JUST
35005	ARBRISSEL	CHATEAUBOURG	35133 IFFENDIC	NOYAL-SUR-VILAINE	NOYAL-SUR-VILAINE	SAINT-MALO-DE-PHILLY
35006	ARGENTRE-DU-PLESSIS	CHATEAUGIRON	35136 JANZE	ORGERES	ORGERES	SAINT-MALON-SUR-MEL
35007	AUBIGNE	CHATILLON-EN-VENDELAIS	35139 LAILLE	OSSE	OSSE	SAINTE-MARIE
35008	AVAILLES-SUR-SEICHE	CHAVAGNE	35140 LALLEU	PACE	PACE	SAINTE-MAUGAN
35012	BAIN-DE-BRETAGNE	CHEVAIGNE	35141 LANDAVRAN	PAIMPONT	PAIMPONT	SAINTE-MEDARD-SUR-ILLE
35013	BAINS-SUR-OUST	CINTRE	35144 LANGAN	PANCE	PANCE	SAINTE-MEEN-LE-GRAND
35014	BAIS	CLAYES	35145 LANGON	PARTHENAY-DE-BRETAGNE	PARTHENAY-DE-BRETAGNE	SAINTE-M'HERVE
35015	BALAZE	COESMES	35146 LANGOUET	PETIT-FOUGERAY	PETIT-FOUGERAY	SAINTE-ONEN-LA-CHAPELLE
35016	BAULON	COMBLESSAC	35149 LASSY	PIPRIAC	PIPRIAC	SAINTE-PERAN
35024	BETTON	CORNILLE	35151 LIEURON	PIRE-SUR-SEICHE	PIRE-SUR-SEICHE	SAINTE-SEGLIN
35026	BLERUAIS	CORPS-NUDS	35152 LIFFRE	PLECHATTEL	PLECHATTEL	SAINTE-SENOUX
35077	BOISGERVILLY	COUYERE	35155 LOHEAC	PLELAN-LE-GRAND	PLELAN-LE-GRAND	SAINTE-SULPICE-LA-FORET
35028	BOISTRUDAN	CREVIN	35160 LOUTEHEL	PLEUMELEUC	PLEUMELEUC	SAINTE-SULPICE-DES-LANDES
35030	BOSSE-DE-BRETAGNE	CROUAIS	35161 LOUVIGNE-DE-BAIS	POCE-LES-BOIS	POCE-LES-BOIS	SAINTE-THURIAL
35031	BOUEXIERE	DOMAGNE	35165 MARCILLE-ROBERT	POLIGNE	POLIGNE	SAINTE-UNIAC
35032	BOURGBARRE	DOMALAIN	35166 MARPIRE	PRINCE	PRINCE	SAULNIERES
35033	BOURG-DES-COMPTES	DOMINELAIS	35168 MAURE-DE-BRETAGNE	REDON	REDON	SEL-DE-BRETAGNE
35035	BOVEL	DOMLOUP	35169 MAXENT	RENAC	RENAC	SELLE-GUERCHAISE
35037	BREAL-SOUS-MONTFORT	DOMPIERRE-DU-CHEMIN	35173 MELESSE	RENNES	RENNES	SERVON-SUR-VILAINE
35039	BRECE	DOURDAIN	35175 MERNEL	RETIERS	RETIERS	SIXT-SUR-AFF
35040	BRETEIL	DROUGES	35176 MESSAC	RHEU	RHEU	TAILLIS
35041	BRIE	EANCE	35177 MEZIERE	ROMILLE	ROMILLE	TALENSAC
35042	BRIELLES	ERBREE	35183 MONDEVERT	SAINTE-ANNE-SUR-VILAINE	SAINTE-ANNE-SUR-VILAINE	TEILLAY
35045	BRUC-SUR-AFF	ERCE-EN-LAMEE	35185 MONTAUTOUR	SAINTE-ARMEL	SAINTE-ARMEL	THEIL-DE-BRETAGNE
35046	BRULAIS	ERCE-PRES-LIFFRE	35187 MONTERFIL	SAINTE-AUBIN-D'AUBIGNE	SAINTE-AUBIN-D'AUBIGNE	THORIGNE-FOUILLARD
35047	BRUZ	ESSE	35188 MONTFORT	SAINTE-AUBIN-DU-PAVAIL	SAINTE-AUBIN-DU-PAVAIL	THOURIE
35048	CAMPEL	ETRELLES	35189 MONTGERMONT	SAINTE-COLOMBE	SAINTE-COLOMBE	TORCE
35051	CESSON-SEVIGNE	FEINS	35193 MONTREUIL-LE-GAST	SAINTE-CHRISTOPHE-DES-BOIS	SAINTE-CHRISTOPHE-DES-BOIS	TREFFENDEL
35052	CHAMPEAUX	FORGES-LA-FORET	35194 MONTREUIL-SOUS-PEROUSE	SAINTE-DIDIER	SAINTE-DIDIER	TRESBOEUF
35053	CHANCE	GAEL	35195 MONTREUIL-SUR-ILLE	SAINTE-ERBLON	SAINTE-ERBLON	VAL-D'IZE
35054	CHANTELOUP	GENNES-SUR-SEICHE	35196 MORDELLES	SAINTE-GANTON	SAINTE-GANTON	VERGEAL
35055	CHANTEPIE	GEVEZE	35197 MOUAZE	SAINTE-GERMAIN-DU-PINEL	SAINTE-GERMAIN-DU-PINEL	VERGER
35057	CHAPELLE-BOUEXIC	GOSNE	35198 MOULINS	SAINTE-GERMAIN-SUR-ILLE	SAINTE-GERMAIN-SUR-ILLE	VERN-SUR-SEICHE
35059	CHAPELLE-DES-FOUGERETZ	GOVEN	35199 MOUSSE	SAINTE-GILLES	SAINTE-GILLES	VEZIN-LE-COQUET
35061	CHAPELLE-ERBREE	GRAND-FOUGERAY	35200 MOUTIERS	SAINTE-GONLAY	SAINTE-GONLAY	VISSEICHE
35064	CHAPELLE-DE-BRAIN	GUERCHE-DE-BRETAGNE	35201 MUEL	SAINTE-GREGOIRE	SAINTE-GREGOIRE	VITRE
		GUICHEN	35202 NOE-BLANCHE			PONT-PEAN

LISTE DES 371 COMMUNES DONT LE TERRITOIRE EST CONCERNE EN TOTALITE PAR LE PERIMETRE DU SAGE VILAINE  
(suite)

CODE INSEE	NOM	LOIRE ATLANTIQUE (36)	MORBIHAN (105)
<b>COTES D'ARMOR (30)</b>		44006 ASSERAC	56001 ALLAIRE
22001	ALLINEUC	44007 AVESAC	56002 AMBON
22009	BODEO	44036 CHATEAUBRIANT	56103 LANTILLAC
22027	CAMBOUT	44044 CONQUEREUIL	56108 LARRE
22039	CHEZE	44051 DERVAL	56111 LIMERZEL
22043	COETLOGON	44054 ERBRAY	56112 LIZIO
22058	FERRIERE	44057 FEGREAC	56122 LOYAT
22060	GAUSSON	44058 FERCE	56123 MALANSAC
22062	GOMENE	44062 GAVRE	56124 MALESTROIT
22068	GRACE-UZEL	44067 GUEMENE-PENFAO	56126 MARZAN
22083	ILLIFAUT	44075 ISSE	56127 MAURON
22100	LANGAST	44076 JANS	56129 MENEAC
22122	LAURENAN	44085 LOUISFERT	56133 MISSIRIAC
22133	LOSCOUET-SUR-MEU	44086 LUSANGER	56134 MOHON
22136	LOUDEAC	44091 MARSAC-SUR-DON	56135 MOLAC
22147	MERDRIGNAC	44092 MASSERAC	56136 MONTENEUF
22155	MOTTE	44097 MESQUER	56138 MONTERREIN
22183	PLEMET	44099 MOISDON-LA-RIVIERE	56139 MONTERTELOT
22191	PLESSALA	44105 MOUAIS	56143 MUZILLAC
22219	PLOUGUENAST	44113 NOZAY	56145 NEANT-SUR-YVEL
22241	PLUMIEUX	44123 PIERRIC	56149 NOYAL-MUZILLAC
22255	PRENESSAYE	44128 PLESSE	56153 PEAULE
22275	SAINTE-BARNABE	44138 PUCEUL	56154 PEILLAC
22288	SAINTE-ETIENNE-DU-GUE-DE-L'ISLE	44146 ROUGE	56155 PENESTIN
22292	SAINTE-GILLES-DU-MENE	44148 RUFFIGNE	56159 PLEUCADEUC
22300	SAINTE-HERVE	44153 SAINT-AUBIN-DES-CHATEAUX	56165 PLOERMEL
22314	SAINTE-MAUDAN	44170 SAINT-JULIEN-DE-VOUVANTES	56171 PLUHERLIN
22330	SAINTE-THELO	44183 SAINT-MOLF	56172 PLUMELEC
22371	TREMORREL	44185 SAINT-NICOLAS-DE-REDON	56180 PORCARO
22376	TREVE	44193 SAINT-VINCENT-DES-LANDES	56183 QUELNEUC
22384	UZEL	44197 SION-LES-MINES	56184 QUESTEMBERT
		44200 SOULVACHE	56187 QUILY
		44208 TREFFIEUX	56191 REMINIAC
		44214 VAY	56194 RIEUX
		44221 CHEVALLERAIS	56195 ROCHE-BERNARD
		44224 GRIGNONNAIS	56196 ROCHEFORT-EN-TERRER
	<b>MAYENNE (1)</b>		56197 ROC-SAINTE-ANDRE
53086	CROIXILLE	56079 GUILLAC	56198 ROHAN
		56080 GUILLIERS	56200 RUFFIAC
		56082 HELLEAN	

LISTE DES 144 COMMUNES DONT LE TERRITOIRE EST CONCERNE EN PARTIE PAR LE PERIMETRE DU SAGE VILAINE

CODE INSEE	NOM	ILLE ET VILAINE (34)	MORBIHAN (30)	LOIRE ATLANTIQUE (34)	COTES D'ARMOR (24)
<b>MAYENNE (18)</b>					
53026	BEAULIEU-SUR-LOUDON	36023 BEDEE	56015 BERRIC	44001 ABBARETZ	22047 CORLAY
53039	BOURGNEUF-LA-FORET	36038 BREAL-SOUS-VITRE	56017 BIGNAN	44015 BLAIN	22073 HARMOYE
53040	BOURGON	36060 CARDROC	56042 COLPO	44031 CHAPELLE-GLAIN	22074 HAUT-CORLAY
53073	CONGRIER	36068 CHAPELLE-CHAUSSEE	56047 CREDIN	44056 FAY-DE-BRETAGNE	22075 HEMONSTOIR
53088	CUILLE	36060 CHAPELLE-DU-LOU	56049 CROIXANVEC	44065 GRAND-AUVERNE	22080 HERMITAGE-LORGE
53098	FONTAINE-COUVERTE	36077 CHELUN	56053 ELVEN	44066 GRANDCHAMPS-DES-FONTAINES	22089 LANFAINS
53102	GASTINES	36085 COMBOURG	56058 FEREL	44068 GUENROUET	22114 LANRELAS
53108	GRAVELLE	36086 COMBOURTILLE	56072 GUeltas	44072 HERBIGNAC	22148 MERILLAC
53123	JUVIGNE	36094 DINGE	56084 HEZO	44073 HERIC	22149 MERLEAC
53129	LAUNAY-VILLIERS	36118 GAHARD	56109 LAUZACH	44077 JOUE-SUR-ERDRE	22184 PLEMY
53151	MERAL	36128 GUIPEL	56120 LOCQUeltas	44078 JUIGNE-DES-MOUTIERS	22203 PLOEUC-SUR-LIE
53192	ROUAUDIERE	36130 HEDE	56137 MONTERBLANC	44089 MALVILLE	22240 PLUMAUGAT
53214	SAINT-ERBLON	36135 IRODOUER	56140 MOREAC	44095 MEILLERAYE-DE-BRETAGNE	22260 QUILLIO
53226	SAINT-HILAIRE-DU-MAINE	36148 LANRIGAN	56141 MOUSTOIR-AC	44098 MISSILLAC	22277 SAINT-BRANDAN
53245	SAINT-PIERRE-DES-LANDES	36154 LIVRE-SUR-CHANGEON	56147 NIVILLAC	44110 NORT-SUR-ERDRE	22279 SAINT-CARADEC
53247	SAINT-PIERRE-LA-COUR	36158 LOU-DU-LAC	56157 PLAUDREN	44111 NOTRE-DAME-DES-LANDES	22285 SAINT-GILLES-VIEUX-MARCHE
53250	SAINT-POIX	36163 LUITRE	56160 PLEUGRIFFET	44112 NOYAL-SUR-BRUTZ	22297 SAINT-GOUENO
53259	SENONNES	36164 MARCILLE-RAOUL	56189 RADENAC	44121 PETIT-AUVERNE	22298 SAINT-GUEN
		36167 MARTIGNE-FERCHAUD	56204 SAINT-ALLOUESTRE	44124 PIN	22309 SAINT-LAUNEUC
		36170 MECE	56205 SAINT-ARMEL	44125 PIRIAC-SUR-MER	22313 SAINT-MARTIN-DES-PRES
		36171 MEDREAC	56212 SAINT-DOLAY	44139 QUILLY	22316 SAINT-MAYEUX
		36178 MEZIERES-SUR-COUESNON	56215 SAINT-GONNERY	44144 RIAILLE	22333 SAINT-VRAN
			56222 SAINT-JEAN-BREVELAY	44149 SAFFRE	22345 TREBRY
			56231 SAINT-NOLFF	44161 SAINT-GILDAS-DES-BOIS	22346 TREDANIEL
			56240 SARZEAU	44175 SAINT-LYPHARD	
			56247 SULNIAC	44191 SAINT-SULPICE-DES-LANDES	
			56248 SURZUR	44195 SAVENAY	
			56251 THEIX	44196 SEVERAC	
			56255 TREFFLEAN	44199 SOUDAN	
			56259 TRINITE-SURZUR	44209 TREILLIERES	
				44211 TURBALLE	
				44217 VIGNEUX-DE-BRETAGNE	
				44218 VILLEPOT	
				44219 VRITZ	
<b>MAINE ET LOIRE (4)</b>					
49056	CARBAY	36214 PARCE	56231 SAINT-NOLFF	44175 SAINT-LYPHARD	
49061	CHALLAIN-LA-POThERIE	36217 PERTRE	56240 SARZEAU	44191 SAINT-SULPICE-DES-LANDES	
49248	POUANCE	36234 QUEDILLAC	56247 SULNIAC	44195 SAVENAY	
49009	SAINT-MICHEL-ET-CHANVEAU	36236 RANNEE	56248 SURZUR	44196 SEVERAC	
		36253 SAINT-AUBIN-DU-CORMIER	56251 THEIX	44199 SOUDAN	
		36276 SAINT-GONDRAN	56255 TREFFLEAN	44209 TREILLIERES	
		36286 SAINT-LEGER-DES-PRES	56259 TRINITE-SURZUR	44211 TURBALLE	
		36309 SAINT-REMY-DU-PLAIN		44217 VIGNEUX-DE-BRETAGNE	
		36326 SENS-DE-BRETAGNE		44218 VILLEPOT	
		36366 VIGNOC		44219 VRITZ	