

Qui est Sage ? celui qui apprend de chacun...

Edito

L'élaboration du Schéma d'Aménagement et de Gestion des Eaux des Bassins Côtiers de la Région de Dol de Bretagne a débuté en janvier 2006. Ce projet permet de créer un lieu de discussion unique, de favoriser les échanges entre les différents acteurs de l'eau, de développer la mutualisation des moyens et des études existantes et d'élaborer une stratégie globale.

Afin de mieux comprendre le fonctionnement du bassin, un état des lieux est en cours de réalisation. Il devra permettre à la Commission Locale de l'Eau de définir des orientations de gestion, des objectifs et d'établir un programme d'actions.

L'élaboration du SAGE et sa mise en œuvre nécessitent une large concertation qui ne pourra se faire sans l'information et la sensibilisation de tous aux enjeux de l'eau du bassin versant. Nous souhaitons que la lettre du SAGE y contribue en vous faisant partager l'état d'avancement de la procédure et les différentes actions menées sur le territoire.

Le Bureau de
la Commission Locale de l'Eau



Sommaire

Le SAGE : définition, objectif et cadre législatif	1
Le territoire du SAGE : une mosaïque de paysages	1
Les avancées du SAGE	2
Communication et pédagogie pour et autour du SAGE	3
A venir...	4

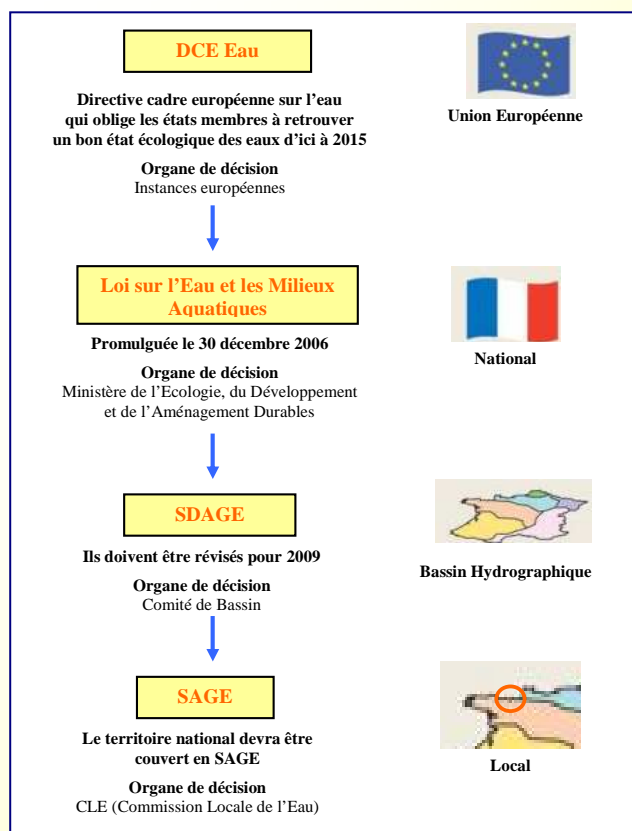
Le SAGE Définition, objectif et cadre législatif

Le SAGE est un **document de planification** qui définit des actions permettant la recherche d'un équilibre durable entre protection et restauration des milieux naturels et aquatiques.

Il rassemble collectivités, usagers, services de l'Etat sur un territoire cohérent, autour d'un projet commun : « *satisfaire les besoins en eau de tous sans porter atteinte à l'environnement* ».

Le SAGE a une **portée juridique particulière** : le règlement et ses documents cartographiques sont opposables aux tiers et aux administrations. Les décisions dans le domaine de l'eau doivent être compatibles ou rendues compatibles avec le plan d'aménagement et de gestion durable de la ressource en eau.

L'objectif du SAGE est d'atteindre un **bon état écologique des eaux et des milieux aquatiques d'ici à 2015**, fixé par la Directive Cadre Européenne sur l'Eau (DCE) du 23 octobre 2000 et transposée en droit français le 21 avril 2004.



LE TERRITOIRE DU SAGE UNE MOSAÏQUE DE PAYSAGES

Le territoire du SAGE des Bassins côtiers de la région de Dol de Bretagne est drainé par plusieurs petits cours d'eau côtiers qui prennent d'abord leur source dans le plateau de Combourg avant de traverser le secteur du Marais de Dol, puis de se jeter dans le même milieu récepteur : la Baie du Mont Saint-Michel.

Globalement, les cours d'eau du SAGE sillonnent 3 grandes unités paysagères. De l'amont vers l'aval, on retrouve :

- Le Terrain
- Le Marais de Dol
- L'espace littoral de la Baie du Mont Saint-Michel



Où en est-on sur les Bassins Côtiers de la Région de Dol de Bretagne ?

2006 a permis d'engager la concertation avec les acteurs afin de les fédérer autour de l'enjeu SAGE au cours de fréquentes rencontres que ce soit en réunions de travail ou en visites de terrain. Il s'agissait également d'informer le public sur la démarche du SAGE : interventions extérieures, participation aux Comices Agricoles des cantons de Dol de Bretagne et de Châteauneuf d'Ille-et-Vilaine, lancement du premier *Message*...

2006 : L'ANNEE DE LA CONCERTATION

En 2008, nous serons présents sur les Comices Agricoles des cantons de Dol de Bretagne et de Châteauneuf d'Ille-et-Vilaine




Le SAGE au Comice Agricole de Dol de Bretagne - 2 septembre 2006

2007 : LE LANCEMENT DE L'ETAT DES LIEUX

Actuellement le SAGE est dans sa **phase d'élaboration**, phase qui consiste tout d'abord à dresser un **état des lieux** des Bassins Côtiers de la Région de Dol de Bretagne avant de proposer des mesures et une réglementation répondant aux enjeux du territoire. Dans un premier temps, cet état des lieux nécessite un recensement des milieux aquatiques du territoire : **l'Inventaire des cours d'eau, plans d'eau et des zones humides** sera une base essentielle pour la poursuite de nos réflexions.

⇒ **L'Inventaire des cours d'eau, plans d'eau et des zones humides** débutera en janvier 2008. Il sera confié à un bureau d'études suivant les modalités décrites dans les deux guides techniques « Inventaire des Zones Humides » et « Inventaire des Cours d'Eau ».

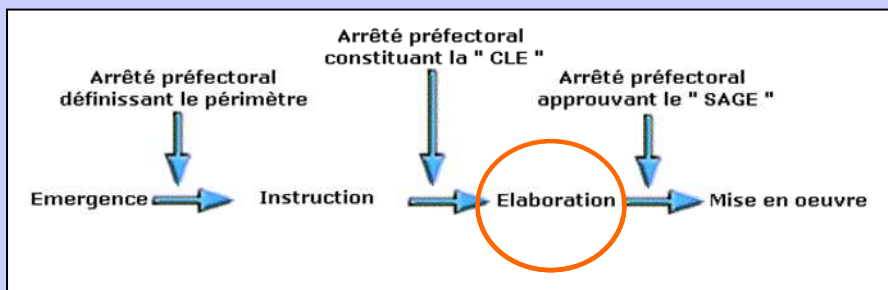


Ces guides ont été réalisés par les membres de la Commission Milieux Aquatiques. Ils entendent organiser et définir la méthode de recensement et les critères d'identification qui serviront à effectuer de façon participative l'inventaire des cours d'eau, plans d'eau et des zones humides sur le territoire du SAGE.

Edités à 300 exemplaires chacun, ils seront mis en consultation dans chaque mairie du territoire.



Avancement du SAGE des Bassins Côtiers de la Région de Dol de Bretagne




Le SAGE permet la mutualisation des connaissances

Situé en Baie du Mont Saint-Michel, le territoire du SAGE a déjà fait l'objet de nombreuses études. L'état des lieux consiste avant tout à s'appuyer sur l'existant (études diverses, schémas directeurs, inventaires...), à vulgariser l'information et à effectuer la synthèse des données ou, le cas échéant, à les compléter, afin de mutualiser les connaissances et les moyens.

L'élaboration d'un SAGE est un exercice de concertation dont la réussite dépend clairement d'un travail de communication et de pédagogie adapté et de l'aptitude à sensibiliser aux enjeux de l'eau de l'ensemble du bassin versant. Informer, sensibiliser sur la richesse et la fragilité du patrimoine « eau » et des milieux aquatiques sont des missions fondamentales du SAGE.

Le Bureau de la Clé (Commission Locale de l'Eau) est l'organe ayant en charge de définir la politique de communication et de pédagogie du SAGE. **S'appuyer sur les relais du territoire et favoriser la mise en réseau**, telle est sa volonté pour mettre en place les actions de sensibilisation du SAGE.



Témoignage de M. Jean-Michel LAIR
Directeur de la Maison de la Baie

Comment voyez-vous le partenariat entre la Maison de la Baie et le SAGE ?

« La Maison de la Baie propose la découverte du milieu naturel de la Baie du Mont Saint-Michel et de son système écologique et donc **la notion de bassin versant** est une donnée importante pour bien comprendre le fonctionnement de la Baie.

Ensuite, **la qualité de l'eau** est un thème central notamment au Vivier sur mer où on a développé des activités conchylicoles qui dépendent directement de celle-ci. Education à l'environnement et activités professionnelles sont deux thèmes forts ici, ce qui fait qu'on est obligé de communiquer sur la qualité de l'eau. Les rôles écologiques des marais sont aussi très importants.

Nous sommes d'une part un centre d'animation pour le public qui vient à la découverte de la Baie mais aussi **une vitrine du territoire** et la nouvelle exposition qui a été mise en place au mois de juin 2007 a ce double rôle d'informer les gens sur le fonctionnement de la Baie mais aussi sur son actualité, sur les actions qui y sont conduites pour essayer de valoriser ou de restaurer la qualité du site, et le SAGE en fait partie. **Finalement, la Maison de la Baie peut aussi devenir « la vitrine » du SAGE. La complémentarité entre le SAGE et la Maison de la Baie est totale et entière** ». Pour en savoir plus sur la Maison de la Baie : www.maison-baie.com



Partenariat : La Maison de la Baie nous ouvre ses bras !

Située sur le Port Est du Vivier - Cherrueix, la Maison de la Baie du Mont Saint-Michel « Mytiliculture et Découverte » est une structure associative qui a pour but de promouvoir l'activité conchylicole de la Baie du Mont Saint-Michel, la connaissance éducative et culturelle ainsi que le tourisme et les loisirs associés sur la Baie et ses bassins versants. Elle étudie aussi son complexe écologique, ses composantes animales et végétales. Depuis sa création en 1994, elle œuvre pour l'éducation à l'environnement et possède à ce titre un agrément de l'Education Nationale. Ses animations s'adressent aussi bien aux scolaires qu'au grand public. Chaque année la Maison de la Baie accompagne environ 10 000 personnes en Baie et dans les marais de Dol - Châteauneuf.



Coupon d'entrée gratuite



Exposition de la Maison de la Baie du Mont Saint-Michel
Port Est Le Vivier / Cherrueix

Mlle Mme M.

Nom.....Prénom.....

Adresse.....

CP.....Ville.....

Tél :Courriel.....

L'exposition permanente de la Maison de la Baie est consacrée au rez-de-chaussée, à la conchyliculture et au 1^{er} étage, au patrimoine naturel de la Baie.



Un Carnet Aventures sur le thème de l'eau

Réalisé en partenariat avec le Groupement d'Intérêt Touristique du Pays de la Baie du Mont Saint-Michel - Bretagne Romantique (GIT) et les écoles primaires du territoire du SAGE, ce carnet pédagogique, destiné aux enfants de 8 à 12 ans verra le jour au printemps 2008.

Au travers de jeux, d'anecdotes, de devinettes, d'énigmes à résoudre, il invitera les enfants à une visite ludique, vivante et pédagogique sur 3 sites du bassin versant du Guyoult.

L'objectif est de faire comprendre les fonctions d'un cours d'eau et des milieux aquatiques à l'échelle d'un bassin versant et la nécessité d'agir collectivement pour préserver la qualité et la quantité de la ressource.

Le Carnet Aventures sera disponible gratuitement dans les mairies et les écoles du territoire du SAGE, à la Maison de la Baie du Vivier sur mer, au GIT, dans les Offices de Tourisme et diffusé auprès des partenaires du SAGE.

Une exposition sur le SAGE et les bassins versants

En 2008, une exposition du SAGE prendra place dans l'espace muséographique de la Maison de la Baie du Vivier sur mer. Composée de 4 panneaux didactiques, elle abordera concrètement la démarche « SAGE » et le thème des bassins versants.

Facilement démontable et transportable, ce nouvel outil de sensibilisation constituera également une exposition itinérante.

« Les rendez-vous de l'eau »

Jeudi 3 avril 2008

A l'occasion de la Semaine du Développement Durable, une journée de sensibilisation sur l'eau intitulée « Les rendez-vous de l'eau », sera organisée le jeudi 3 avril 2008 à la Maison de la Baie du Vivier sur mer.

Au programme de cette première édition :

- Inauguration de l'exposition sur le SAGE et les bassins versants.
- Test du Carnet Aventures par les enfants des écoles primaires du territoire du SAGE.

Le SAGE en ligne...

Nous nous attachons actuellement à mettre en ligne les informations du SAGE des Bassins Côtiers de la Région de Dol de Bretagne. Retrouvez-nous bientôt sur :



www.gesteau.fr

Site présentant les outils de gestion intégrée de l'eau et l'état d'avancement de l'ensemble des Sage de France



www.eaubretagne.fr

Site d'information régionale et locale sur l'environnement, rubrique « Eau »



www.baie-mont-saint-michel.fr

Portail d'informations de la Baie du Mont Saint-Michel

« L'eau fait partie du patrimoine commun de la nation. Sa protection, sa mise en valeur et le développement de la ressource dans le respect des équilibres naturels, sont d'intérêt général ».

Tel est le fondement de la loi sur l'eau du 3 janvier 1992, qui a créé les SAGE, et renforcé par la loi sur l'Eau et les Milieux Aquatiques du 30 décembre 2006

Besoin d'infos, remarques à apporter, contactez nous :

SAGE des Bassins Côtiers de la Région de Dol de Bretagne

3 Bd Planson BP 36

35 120 DOL DE BRETAGNE

Tel : 02.99.80.75.79 - Fax : 02.99.80.91.28

sage_bcdol@yahoo.fr

Jean-Francis RICHEUX, Président de la Clé

Elodie NIVOT, Animatrice-Coordnatrice

Karine HAVARD, Chargée de Communication

