



Liberté - Égalité - Fraternité
RÉPUBLIQUE FRANÇAISE

Direction départementale
des territoires de Saône-et-Loire

Le préfet de Saône-et-Loire,
Chevalier de la Légion d'Honneur,
Officier de l'Ordre National du Mérite,

Direction départementale
des territoires de la Côte d'Or

Le préfet de la région Bourgogne,
préfet de la Côte d'Or,
Officier de la Légion d'Honneur,
Officier de l'Ordre National du Mérite,

Direction départementale
des territoires de la Nièvre

Le préfet de la Nièvre,
Chevalier de la Légion d'Honneur,
Chevalier de l'Ordre National du Mérite,

ARRÊTÉ n° 10-02139 **délimitant le périmètre du Schéma d'Aménagement et de Gestion des Eaux** **Arroux Bourbince**

- Vu** le code de l'environnement, notamment les articles L.212-3 et R.212-26 à R. 212-28 ;
- Vu** la loi n° 2006-1772 du 30 décembre 2006 sur l'eau et les milieux aquatiques ;
- Vu** le décret n° 2007-1213 du 10 août 2007 relatif aux Schémas d'Aménagement et de Gestion des Eaux ;
- Vu** le Schéma Directeur d'Aménagement et de Gestion des Eaux approuvé par le Préfet coordonnateur du bassin Loire Bretagne le 18 novembre 2009 ;
- Vu** le Schéma Directeur d'Aménagement et de Gestion des Eaux approuvé par le Préfet coordonnateur du bassin Rhône Méditerranée et Corse le 20 novembre 2009 ;
- Vu** le Schéma Directeur d'Aménagement et de Gestion des Eaux approuvé par le Préfet coordonnateur du bassin Seine Normandie le 20 novembre 2009 ;
- Vu** l'étude préalable à la mise en œuvre du Schéma d'Aménagement et de Gestion des Eaux Arroux- Bourbince de septembre 2009 ;
- Vu** l'avis favorable du comité de bassin Loire Bretagne du 26 janvier 2010 ;
- Vu** l'avis favorable du comité de bassin Seine Normandie du 23 février 2010 ;
- Vu** l'avis du comité de bassin Rhône Méditerranée Corse du 28 janvier 2010 ;
- Vu** les avis favorables du Conseil Général de Saône-et-Loire du 17 décembre 2009 et du Conseil Général de la Nièvre du 9 décembre 2009 ;
- Vu** l'avis réputé favorable du Conseil Général de Côte d'Or ;
- Vu** l'avis réputé favorable du Conseil Régional de Bourgogne ;
- Vu** l'avis favorable de la chambre d'agriculture de Saône-et-Loire du 15 février 2010 ;
- Vu** les avis des communes concernées ;
- Sur** proposition des Secrétaires Généraux des préfectures de Saône-et-Loire, de la Côte d'Or et de la Nièvre ;

ARRÊTENT

Article 1 :

Le périmètre du Schéma d'Aménagement et de Gestion des Eaux Arroux - Bourbince est délimité selon la liste des communes jointe en annexe au présent arrêté (communes en totalité ou partiellement concernées).

La carte mentionnant ces communes est annexée au présent arrêté.

Article 2 :

Le Préfet de Saône-et-Loire est responsable de la procédure d'élaboration ou de révision du Schéma d'Aménagement et de Gestion des Eaux Arroux - Bourbince.

Article 3 :

Le délai d'élaboration du Schéma d'Aménagement et de Gestion des Eaux Arroux - Bourbince est fixé à 6 ans à compter de la date de signature de l'arrêté portant composition de la commission locale de l'eau créée pour le Schéma d'Aménagement et de Gestion des Eaux Arroux - Bourbince.

Article 4 :

Le présent arrêté est publié au recueil des actes administratifs des préfectures de Saône-et-Loire, de la Côte d'Or et de la Nièvre et mis en ligne sur le site internet www.gesteau.eaufrance.fr.

Article 5 :

Les Secrétaires Généraux des préfectures de Saône-et-Loire, de la Côte d'Or et de la Nièvre, sont chargés, chacun en ce qui le concerne, de l'exécution du présent arrêté.

17 MAI 2010

LE PREFET,
Pour le Préfet,
La Secrétaire Générale de la
Préfecture de Saône-et-Loire




Magali SELLES

LE PREFET,
Pour le Préfet et par délégation,
La Secrétaire Générale

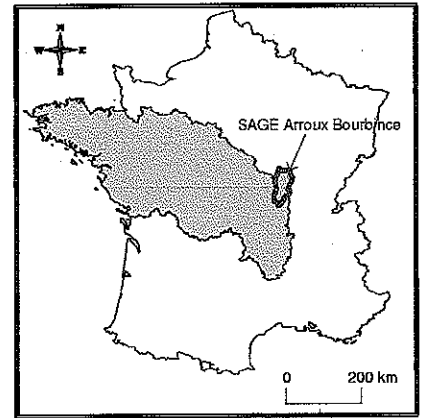

Martine JUSTON

LE PREFET, *de la Nièvre.*

Pour le Préfet
et par délégation,
Le Secrétaire Général


Michel PAILLISSÉ


PERIMETRE DU SAGE ARROUX BOURBINC EN BOURGOGNE



VU POUR ÊTRE ANNEXÉ
à notre arrêté en date de ce jour
Dijon, le

POUR LE PRÉFET
et par délégation,

Pour le Préfet et par délégation,
La Secrétaire Générale




Martine JUSTON

Martine JUSTON

- PERIMETRE DU SAGE ARROUX BOURBINC
- RESEAU HYDROGRAPHIQUE PRINCIPAL
- COMMUNES DE SAONE ET LOIRE (120)
- COMMUNES DE LA NIEVRE (5)
- COMMUNES DE COTE D'OR (54)

AUTUN SOUS PREFECTURE

LE TERRITOIRE EN QUELQUES CHIFFRES
3177 km² - 204 300 hab. - 1543 km de linéaire



ANNEXE

DEPARTEMENT	COMMUNE	NUMERO INSEE	INCLUSION TOTALE ou PARTIELLE	INCLUSION DANS UN AUTRE SAGE
CÔTE D'OR (21) (54 communes)	ALLEREY	21009	Partielle	
	ANTIGNY-LA-VILLE	21015	Partielle	OUCHE
	ARCONCEY	21020	Partielle	ARMANCON
	ARNAY-LE-DUC	21023	Totale	
	AUBIGNY-LA-RONCE	21032	Totale	
	BARD-LE-REGULIER	21046	Totale	
	BLANOT	21083	Totale	
	BRAZEY-EN-MORVAN	21102	Totale	
	CENSEREY	21124	Totale	
	CHAMPEAU	21139	Partielle	
	CHAMPIGNOLLES	21140	Totale	
	CHATELLENOT	21153	Partielle	ARMANCON
	CHAZILLY	21164	Partielle	OUCHE
	CLOMOT	21181	Totale	
	CORMOT-LE-GRAND	21195	Partielle	
	CULETRE	21216	Partielle	OUCHE
	CUSSY-LA-COLONNE	21221	Partielle	OUCHE
	CUSSY-LE-CHATEL	21222	Partielle	OUCHE
	DIANCEY	21229	Totale	
	ECUTIGNY	21243	Partielle	OUCHE
	ESSEY	21251	Partielle	ARMANCON
	LE FETE	21264	Totale	
	FOISSY	21274	Partielle	OUCHE
	IVRY-EN-MONTAGNE	21318	Partielle	OUCHE
	JOUEY	21325	Totale	
	JOURS-EN-VAUX	21327	Totale	
	LACANCHE	21334	Totale	
	LIERNAIS	21349	Partielle	
	LONGECOURT-LES-CULETRE	21354	Totale	
	MAGNIEN	21363	Totale	
	MALIGNY	21374	Totale	
	MANLAY	21375	Totale	
	MARCHESEUIL	21379	Totale	
	MEILLY-SUR-ROUVRES	21399	Partielle	ARMANCON + OUCHE
	MENESSAIRE	21403	Partielle	
	MIMEURE	21414	Totale	
	MOLINOT	21420	Totale	
	MONTCEAU-ET-ECHARNANT	21427	Partielle	OUCHE
	MUSIGNY	21447	Totale	
	NOLAY	21461	Partielle	
	SAINT-MARTIN-DE-LA-MER	21560	Partielle	
	SAINT-PIERRE-EN-VAUX	21566	Totale	
	SAINT-PRIX-LES-ARNAY	21567	Totale	
	SANTOSSE	21583	Partielle	OUCHE
	SAULIEU	21584	Partielle	
	SAUSSEY	21588	Partielle	OUCHE
	SAVILLY	21593	Totale	

	SUSSEY	21615	Partielle	
	THOMIREY	21631	Partielle	OUCHE
	THURY	21636	Totale	
	VIANGES	21675	Totale	
	VIEVY	21683	Totale	
	VILLIERS-EN-MORVAN	21703	Totale	
	VOUDENAY	21715	Totale	
	ALLIGNY-EN-MORVAN	58003	Partielle	
NIEVRE (58) (5 communes)	ARLEUF	58010	Partielle	
	GLUX-EN-GLENNE	58128	Partielle	
	MOUX	58185	Partielle	
	POIL	58211	Partielle	
	ANOST	71009	Partielle	
(120 communes) SAÔNE ET LOIRE (71)	ANTULLY	71010	Totale	
	AUTUN	71014	Totale	
	AUXY	71015	Totale	
	BARNAY	71020	Totale	
	BARON	71021	Partielle	
	LES BIZOTS	71038	Totale	
	BLANZY	71040	Totale	
	LA BOULAYE	71046	Totale	
	LE BREUIL	71059	Partielle	
	BRION	71062	Totale	
	BROYE	71063	Totale	
	CHAMPLECY	71082	Partielle	
	LA CHAPELLE-AU-MANS	71088	Partielle	
	LA CHAPELLE-SOUS-UCHON	71096	Totale	
	CHARBONNAT	71098	Partielle	
	CHARMOY	71103	Totale	
	CHAROLLES	71106	Partielle	
	CHASSY	71111	Totale	
	CHISSEY-EN-MORVAN	71129	Totale	
	CIRY-LE-NOBLE	71132	Totale	
	CLESSY	71136	Totale	
	COLLONGE-EN-CHAROLLAIS	71139	Partielle	
	COLLONGE-LA-MADELEINE	71140	Totale	
	LA COMELLE	71142	Totale	
	CORDESSE	71144	Totale	
	COUCHES	71149	Partielle	
	LE CREUSOT	71153	Totale	
	CURDIN	71161	Totale	
	CURGY	71162	Totale	
	CUSSY-EN-MORVAN	71165	Totale	
	CUZY	71166	Partielle	
	DETTEY	71172	Totale	
	DIGOIN	71176	Partielle	
	DOMPIERRE-SOUS-SANVIGNES	71179	Totale	
	DRACY-LES-COUCHES	71183	Partielle	
	DRACY-SAINT-LOUP	71184	Totale	
	EPINAC	71190	Totale	
	ETANG-SUR-ARROUX	71192	Totale	
	GENELARD	71212	Totale	
	GOURDON	71222	Partielle	
LA GRANDE-VERRIERE	71223	Totale		

GRANDVAUX	71224	Totale	
GUEUGNON	71230	Totale	
HAUTEFOND	71232	Totale	
IGORNAY	71237	Totale	
ISSY-L'EVEQUE	71239	Partielle	
LAIZY	71251	Totale	
LUCENAY-L'EVEQUE	71266	Totale	
LUGNY-LES-CHAROLLES	71268	Partielle	
MARIGNY	71278	Totale	
MARIZY	71279	Partielle	
MARLY-SUR-ARROUX	71281	Totale	
MARMAGNE	71282	Totale	
MARTIGNY-LE-COMTE	71285	Partielle	
MESVRES	71297	Totale	
MONTCEAU-LES-MINES	71306	Totale	
MONTCENIS	71309	Totale	
MONTCHANIN	71310	Partielle	
MONTHELON	71313	Totale	
MONTMORT	71317	Totale	
MONT-SAINT-VINCENT	71320	Partielle	
MORLET	71322	Totale	
LA MOTTE-SAINT-JEAN	71325	Partielle	
NEUVY-GRANDCHAMP	71330	Totale	
NOCHIZE	71331	Partielle	
OUDRY	71334	Totale	
PALINGES	71340	Totale	
PARAY-LE-MONIAL	71342	Partielle	
PERRECY-LES-FORGES	71346	Totale	
LA PETITE-VERRIERE	71349	Totale	
POISSON	71354	Partielle	
POUILLOUX	71356	Totale	
RECLESNE	71368	Totale	
RIGNY-SUR-ARROUX	71370	Totale	
ROUSSILLON-EN-MORVAN	71376	Totale	
SAINT-AUBIN-EN-CHAROLLAIS	71388	Totale	
SAINT-BERAIN-SOUS-SANVIGNES	71390	Totale	
SAINT-BONNET-DE-VIEILLE-VIGNE	71395	Totale	
SAINT-DIDIER-SUR-ARROUX	71407	Partielle	
SAINT-EMILAND	71409	Totale	
SAINT-EUGENE	71411	Totale	
SAINT-EUSEBE	71412	Totale	
SAINT-FIRMIN	71413	Totale	
SAINT-FORGEOT	71414	Totale	
SAINT-GERVAIS-SUR-COUCHES	71424	Partielle	
SAINT-LAURENT-D'ANDENAY	71436	Partielle	
SAINT-LEGER-DU-BOIS	71438	Totale	
SAINT-LEGER-LES-PARAY	71439	Totale	
SAINT-LEGER-SOUS-BEUVRAY	71440	Totale	
SAINT-MARTIN-DE-COMMUNE	71450	Totale	
SAINT-MICAUD	71465	Partielle	
SAINT-NIZIER-SUR-ARROUX	71466	Totale	
SAINT-PIERRE-DE-VARENNES	71468	Partielle	
SAINT-PRIX	71472	Partielle	
SAINTE-RADEGONDE	71474	Totale	

SAINT-ROMAIN-SOUS-GOURDON	71477	Partielle	
SAINT-ROMAIN-SOUS-VERSIGNY	71478	Totale	
SAINT-SERNIN-DU-BOIS	71479	Totale	
SAINT-SYMPHORIEN-DE-MARMAGNE	71482	Totale	
SAINT-VALLIER	71486	Totale	
SAINT-VINCENT-BRAGNY	71490	Totale	
SAINT-YAN	71491	Partielle	
SAISY	71493	Partielle	
SANVIGNES-LES-MINES	71499	Totale	
LA CELLE-EN-MORVAN	71509	Totale	
SOMMANT	71527	Totale	
SULLY	71530	Totale	
LA TAGNIERE	71531	Totale	
TAVERNAY	71535	Totale	
THIL-SUR-ARROUX	71537	Totale	
TINTRY	71539	Totale	
TORCY	71540	Partielle	
TOULON-SUR-ARROUX	71542	Totale	
UCHON	71551	Totale	
UXEAU	71552	Totale	
VARENNE-SAINT-GERMAIN	71557	Partielle	
VENDENESSE-SUR-ARROUX	71565	Totale	
VITRY-EN-CHAROLLAIS	71588	Partielle	
VOLESVRES	71590	Totale	

VU POUR ÊTRE ANNEXÉ
à notre arrêté en date de ce jour
Dijon, le



POUR LE PRÉFET
et par délégation,

Pour le Préfet et par délégation,
La Secrétaire Générale

Martine JUSTON