



Liberté • Égalité • Fraternité

RÉPUBLIQUE FRANÇAISE

PRÉFECTURE DE MAINE-ET-LOIRE

DIRECTION DE L'INTERMINISTÉRIALITÉ
ET DU DÉVELOPPEMENT DURABLE
Bureau des ICPE et de la protection du patrimoine

Arrêté DIDD-2010 n° 165

**Schéma d'aménagement et de gestion
des eaux (SAGE) Evre, Thou, Saint-Denis**

Délimitation du périmètre

ARRETE

**Le Préfet de Maine-et-Loire
Chevalier de la Légion d'Honneur**

Vu le Code de l'environnement et notamment ses articles L 212-3 et R 212-26 à R 212-28 ;

Vu le schéma directeur d'aménagement et de gestion des eaux (SDAGE) du bassin Loire-Bretagne approuvé le 18 novembre 2009 ;

Vu le rapport de présentation du projet de schéma d'aménagement et de gestion des eaux (SAGE) Evre, Thou, Saint-Denis et la proposition de périmètre présentés par le Syndicat Mixte du Bassin de l'Evre et reçus le 30 juillet 2009 à la Direction départementale de l'équipement et de l'agriculture de Maine-et-Loire ;

Vu les avis des collectivités territoriales concernées ;

Vu l'avis favorable du Comité de bassin Loire-Bretagne du 26 janvier 2010 ;

Sur proposition du Secrétaire général de la Préfecture de Maine-et-Loire

ARRETE

Article 1^{er} : Le périmètre du schéma d'aménagement et de gestion des eaux (SAGE) Evre, Thou, Saint-Denis est arrêté conformément à la carte jointe en annexe 1.

La liste des 54 communes de Maine-et-Loire dont le territoire est concerné en totalité ou en partie par le périmètre, est jointe en annexe 2.

Article 2 : Le Préfet de Maine-et-Loire est chargé de suivre, pour le compte de l'Etat, la procédure d'élaboration du SAGE Evre, Thou, Saint-Denis qui devra être achevée dans un délai maximal de cinq ans à partir de la date de publication de l'arrêté portant composition de la commission locale de l'eau créée pour ledit SAGE.

Article 3 : Le Secrétaire général de la Préfecture de Maine-et-Loire, le Sous-Préfet de Cholet et les maires des communes concernées sont chargés, chacun en ce qui le concerne, de l'exécution du présent arrêté qui sera publié au recueil des actes administratifs de la Préfecture de Maine-et-Loire et mis en ligne sur le site Internet www.gesteau.eaufrance.fr.

Angers, le 19 MARS 2010



Pour le Préfet et par délégation,
Le Secrétaire général de la Préfecture

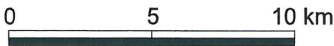

Alain ROUSSEAU

Le SAGE Èvre, Thau, Saint-Denis

Annexe n° 1 à l'arrêté DIDD-2010 n° 165
du 19 mars 2010
Périmètre du SAGE Èvre, Thau, Saint-Denis



	Limite du SAGE
	Réseau hydrographique



Annexe 2 à l'arrêté DIDD-2010 n° 165
du 19 mars 2010
Liste des 54 communes de Maine-et-Loire
dont le territoire est concerné en totalité
ou en partie par le périmètre
du SAGE Evre, Thou, Saint-Denis

Commune	Surface (km ²)	Surface dans le SAGE (km ²)	Surface dans le SAGE (%)	POPULATION TOTAL (2006)
Gesté	35,73	0,01	0,04%	2541
Melay	22,86	0,09	0,39%	1621
Sainte-Christine	9,47	0,08	0,80%	749
Bouzillé	18,51	0,15	0,81%	1458
Chemillé	49,26	0,57	1,15%	7029
Neuvy-en-Mauges	18,37	0,29	1,58%	798
Le Puiset-Doré	22,73	0,63	2,76%	1074
Saint-Lézin	13,17	0,46	3,48%	728
Saint-André-de-la-Marche	11,24	0,70	6,21%	2793
Chanteloup-les-Bois	27,56	2,18	7,92%	692
Saint-Laurent-de-la-Plaine	18,89	1,59	8,42%	1712
Mazières-en-Mauges	8,92	1,47	16,42%	986
La Renaudière	21,50	4,34	20,17%	971
La Seguinère	31,39	7,66	24,40%	3742
Cholet	87,12	21,52	24,70%	56761
Chalonnnes-sur-Loire	38,88	9,80	25,21%	6143
Saint-Georges-des-Gardes	27,49	8,24	29,99%	1632
Bourgneuf-en-Mauges	11,72	5,08	43,32%	714
La Tourlandry	19,64	9,59	48,87%	1268
Le Fuilet	15,53	8,82	56,80%	1900
Saint-Quentin-en-Mauges	21,29	12,51	58,75%	1032
Saint-Macaire-en-Mauges	27,54	18,67	67,80%	6557
Villedieu-la-Blouère	14,34	10,19	71,01%	2303
La Chapelle-Saint-Florent	16,14	12,41	76,89%	1144
La Boissière-sur-Evre	6,10	4,87	79,87%	387
Montjean-sur-Loire	19,61	15,78	80,48%	2746
Vezins	18,40	15,15	82,37%	1676
Nuillé	13,78	11,59	84,05%	1343
Le Marillais	9,26	7,91	85,47%	889
Le Pin-en-Mauges	16,98	15,19	89,42%	1286
La Chapelle-Rousselin	12,59	11,54	91,66%	698
Le Fief-Sauvin	30,39	28,78	94,71%	1518
Saint-Remy-en-Mauges	21,68	20,60	95,04%	1411
Le Mesnil-en-Vallée	17,81	17,24	96,81%	1489
Saint-Florent-Le-Vieil	25,03	24,34	97,24%	2751
La Poitevinière	26,80	26,38	98,44%	1000
Jallais	53,03	52,43	98,88%	3298
Saint-Laurent-du-Mottay	14,72	14,59	99,12%	769
Trémentines	34,63	34,62	99,98%	2895
La Pommeraye	39,47	39,46	99,98%	4160
Beaupréau	35,89	35,89	100,00%	6909
Bégrolles-en-Mauges	14,68	14,68	100,00%	1770
La Chapelle-du-Genêt	9,27	9,27	100,00%	1251
La Jubaudière	11,09	11,09	100,00%	1189
Saint-Philbert-en-Mauges	7,27	7,27	100,00%	364
Andrezé	21,35	21,35	100,00%	1856
Beausse	5,48	5,48	100,00%	382
Botz-en-Mauges	15,68	15,68	100,00%	793
Chaudron-en-Mauges	25,65	25,65	100,00%	1444
Montrevault	2,66	2,66	100,00%	1232
Saint-Pierre-Montlimart	22,34	22,34	100,00%	3242
La Salle-et-Chapelle-Aubry	18,89	18,89	100,00%	1212
Le-May-sur-Evre	31,73	31,73	100,00%	3901
Saint-Léger-sous-Cholet	9,83	9,83	100,00%	2581