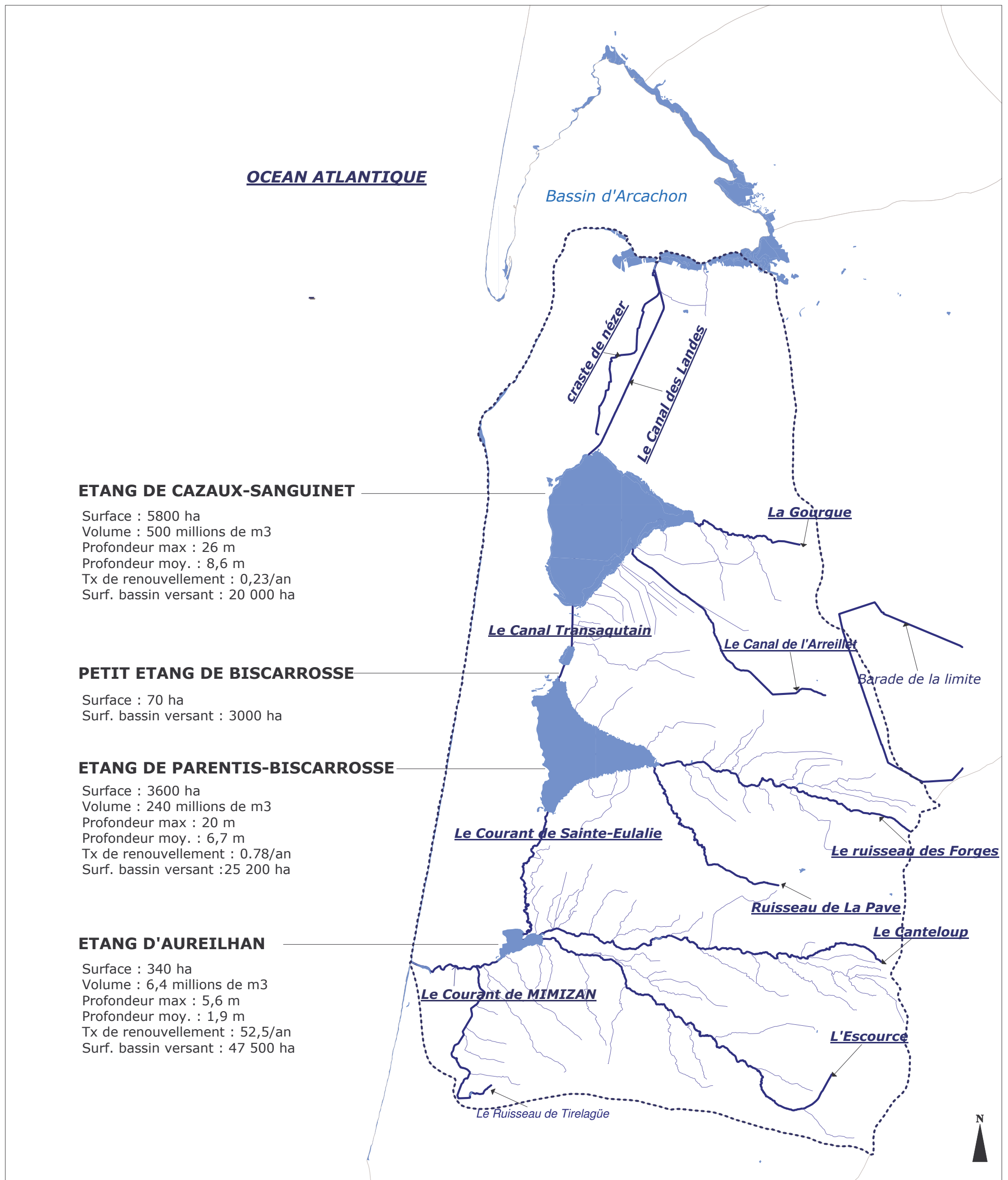


Plans d'eau et réseau hydrographique



ETANG DE CAZAUX-SANGUINET

Surface : 5800 ha
 Volume : 500 millions de m³
 Profondeur max : 26 m
 Profondeur moy. : 8,6 m
 Tx de renouvellement : 0,23/an
 Surf. bassin versant : 20 000 ha

PETIT ETANG DE BISCARROSSE

Surface : 70 ha
 Surf. bassin versant : 3000 ha

ETANG DE PARENTIS-BISCARROSSE



Surface : 3600 ha
 Volume : 240 millions de m³
 Profondeur max : 20 m
 Profondeur moy. : 6,7 m
 Tx de renouvellement : 0.78/an
 Surf. bassin versant : 25 200 ha

ETANG D'AUREILHAN

Surface : 340 ha
 Volume : 6,4 millions de m³
 Profondeur max : 5,6 m
 Profondeur moy. : 1,9 m
 Tx de renouvellement : 52,5/an
 Surf. bassin versant : 47 500 ha

 Limite du bassin versant hydrographique des étangs littoraux Born et Buch

 Plans d'eau - Zones humides

 Réseau hydrographique principal
 Réseau hydrographique secondaire

