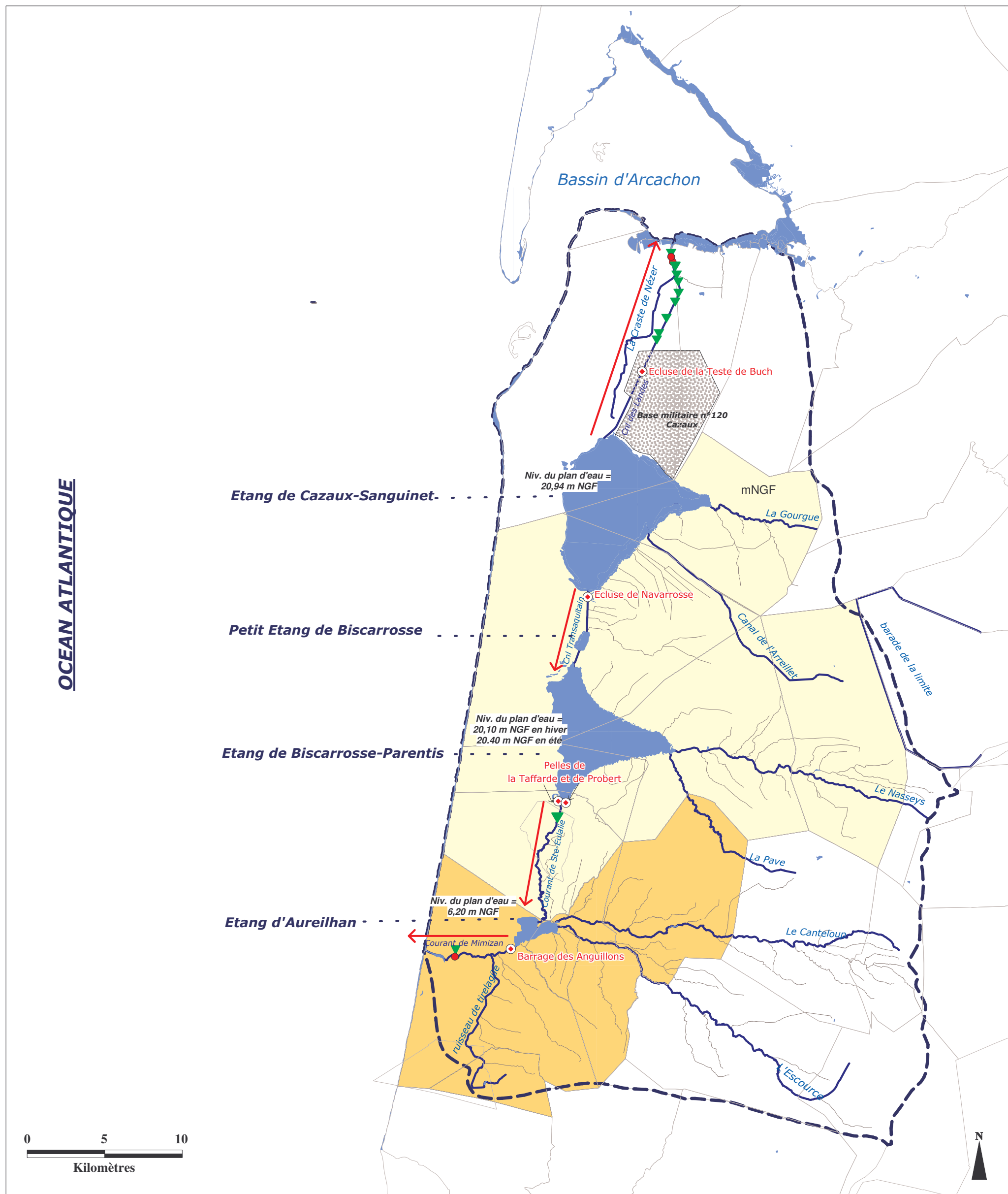













Fonctionnement et gestion hydraulique



	Bassin hydrographique Etangs littoraux Born et Buch		Plans d'eau et zones humides		Communes
GESTIONNAIRES					
	Communauté de Communes des Grands Lacs		Réseau hydrographique principal		Réseau hydrographique secondaire
	Communauté de communes de Mimizan		Sens d'écoulement		Ouvrage de gestion
			Pont		Seuil