

Type de dysfonctionnement

Débordement de rivière

- Voies et chemins communaux
- Caves
- Commerces
- Habitations
- Salle des fêtes
- Usines, industries
- Routes départementales
- Commerces - Caves
- Station d'épuration
- Terrains agricoles

Insuffisance du réseau d'assainissement

- Habitations

Remontée de nappe

- Caves
- Commerces
- Habitations

Ruissellement

- Habitations
- Routes départementales
- Voies et chemins communaux
- Commerces
- Caves
- Commerces

Type d'enquête effectuée auprès des communes

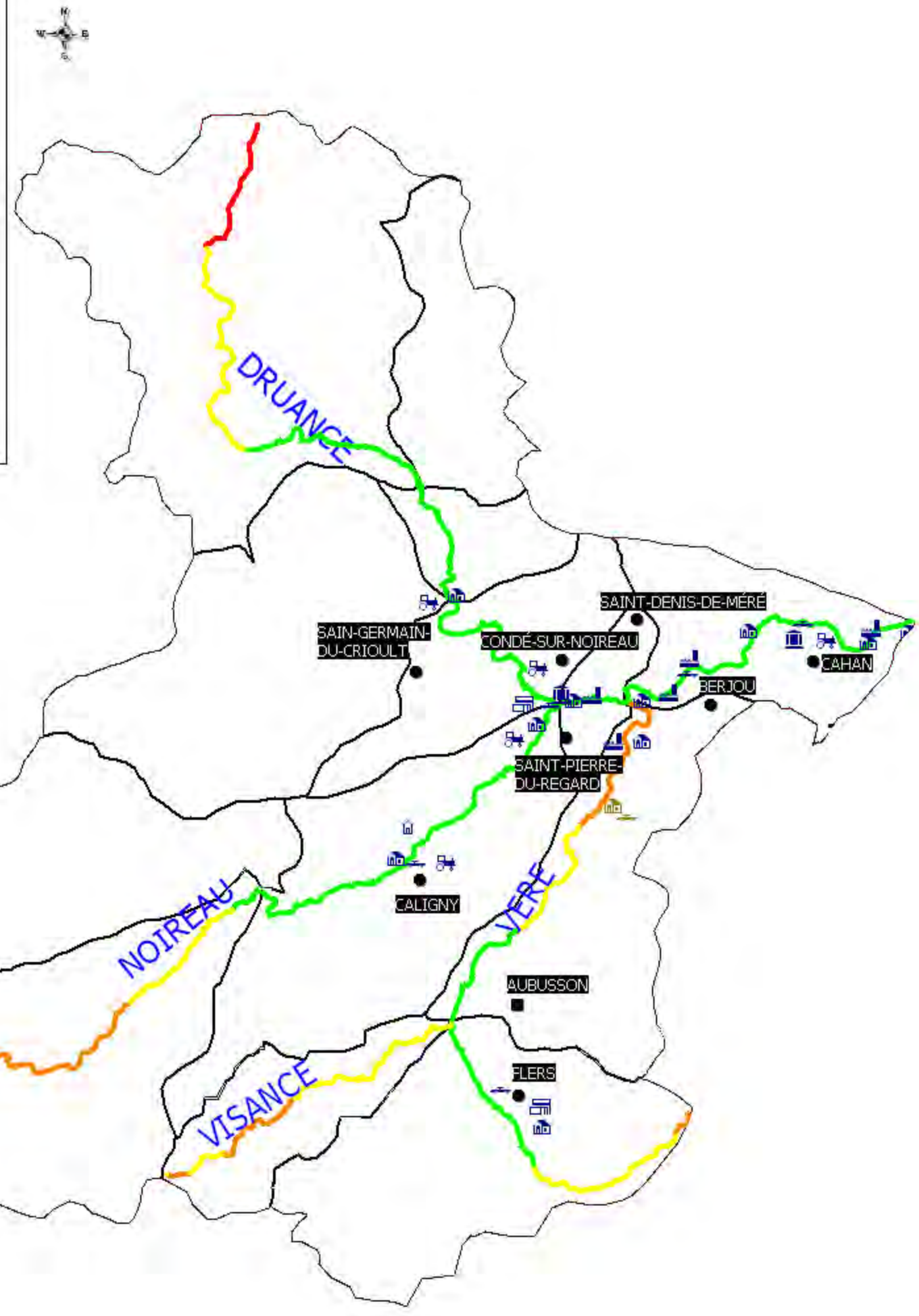
- Fiche enquête uniquement
- Fiche enquête et visite

Pentes des cours d'eau

- 3 - 6 %
- 1 - 3 %
- 0,5 - 1 %
- 0,1 - 0,5 %
- < 0,1 %

- Limite de sous-bassin versant





Type de dysfonctionnement

Débordement de rivière

- Voies et chemins communaux
- Caves
- Commerces
- Habitations
- Terrains agricoles
- Salle des fêtes
- Usines, industries
- Routes départementales
- Commerces - Caves
- Station d'épuration

Insuffisance du réseau d'assainissement

- Habitations

Remontée de nappe

- Caves
- Commerces
- Habitations

Ruissellement

- Habitations
- Routes départementales
- Voies et chemins communaux
- Commerces
- Caves
- Commerces

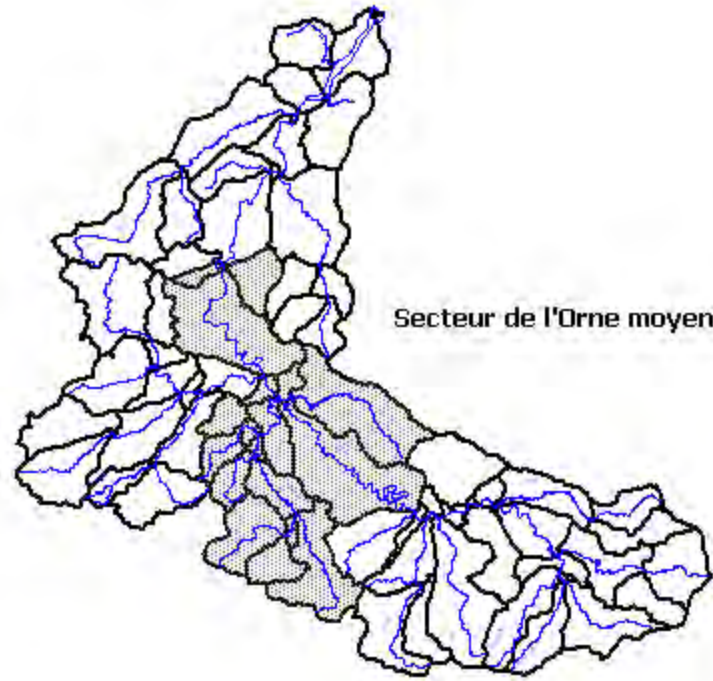
Type d'enquête effectuée auprès des communes

- Fiche enquête uniquement
- Fiche enquête et visite

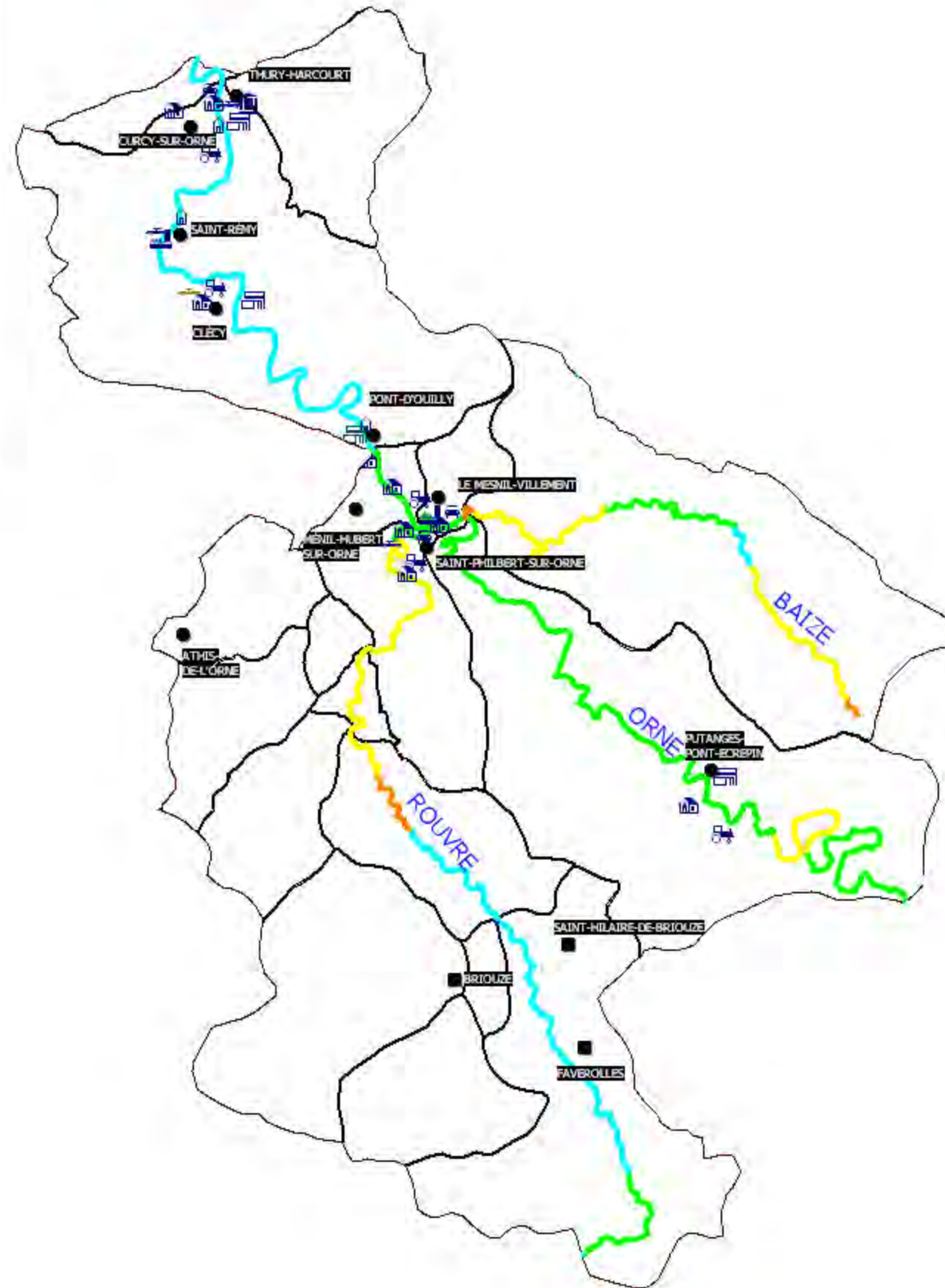
Pentes des cours d'eau

- 3 - 6 %
- 1 - 3 %
- 0,5 - 1 %
- 0,1 - 0,5 %
- < 0,1 %

Limite de sous-bassin versant



Secteur de l'Orne moyenne



Type de dysfonctionnement

Débordement de rivière

- Voies et chemins communaux
- Caves
- Commerces
- Habitations
- Terrains agricoles
- Salles des fêtes
- Usines, industries
- Routes départementales
- Commerces - caves
- Station d'épuration

Insuffisance du réseau d'assainissement

- Habitations

Remontée de nappe

- Caves
- Commerces
- Habitations

Ruissellement

- Habitations
- Routes départementales
- Voies et chemins communaux
- Commerces
- Caves
- Commerces

Type d'enquête effectuée auprès des communes

- Fiche enquête uniquement
- Fiche enquête et visite

Pentes des cours d'eau

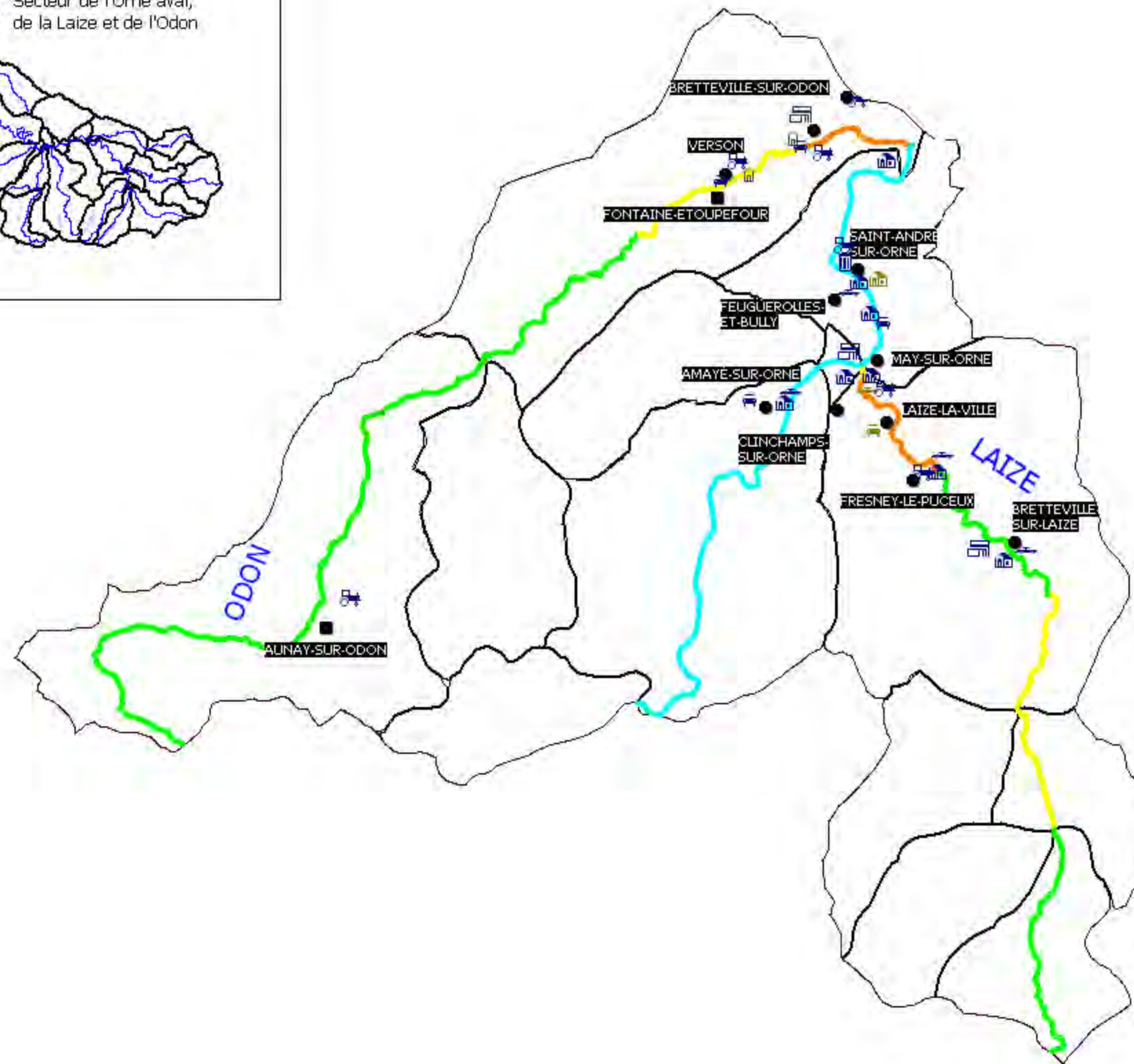
- 3 - 6 %
- 1 - 3 %
- 0,5 - 1 %
- 0,1 - 0,5 %
- < 0,1 %

- Limite de sous-bassin versant





Secteur de l'Orne aval,
de la Laize et de l'Odon



Type de dysfonctionnement

Débordement de rivière

- Voies et chemins communaux
- Caves
- Commerces
- Habitations
- Terrains agricoles
- Salle des fêtes
- Usines, industries
- Routes départementales
- Commerces - Caves
- Station d'épuration

Insuffisance du réseau d'assainissement

- Habitations

Remontée de nappe

- Caves
- Commerces
- Habitations

Ruissellement

- Habitations
- Routes départementales
- Voies et chemins communaux
- Commerces
- Caves
- Commerces

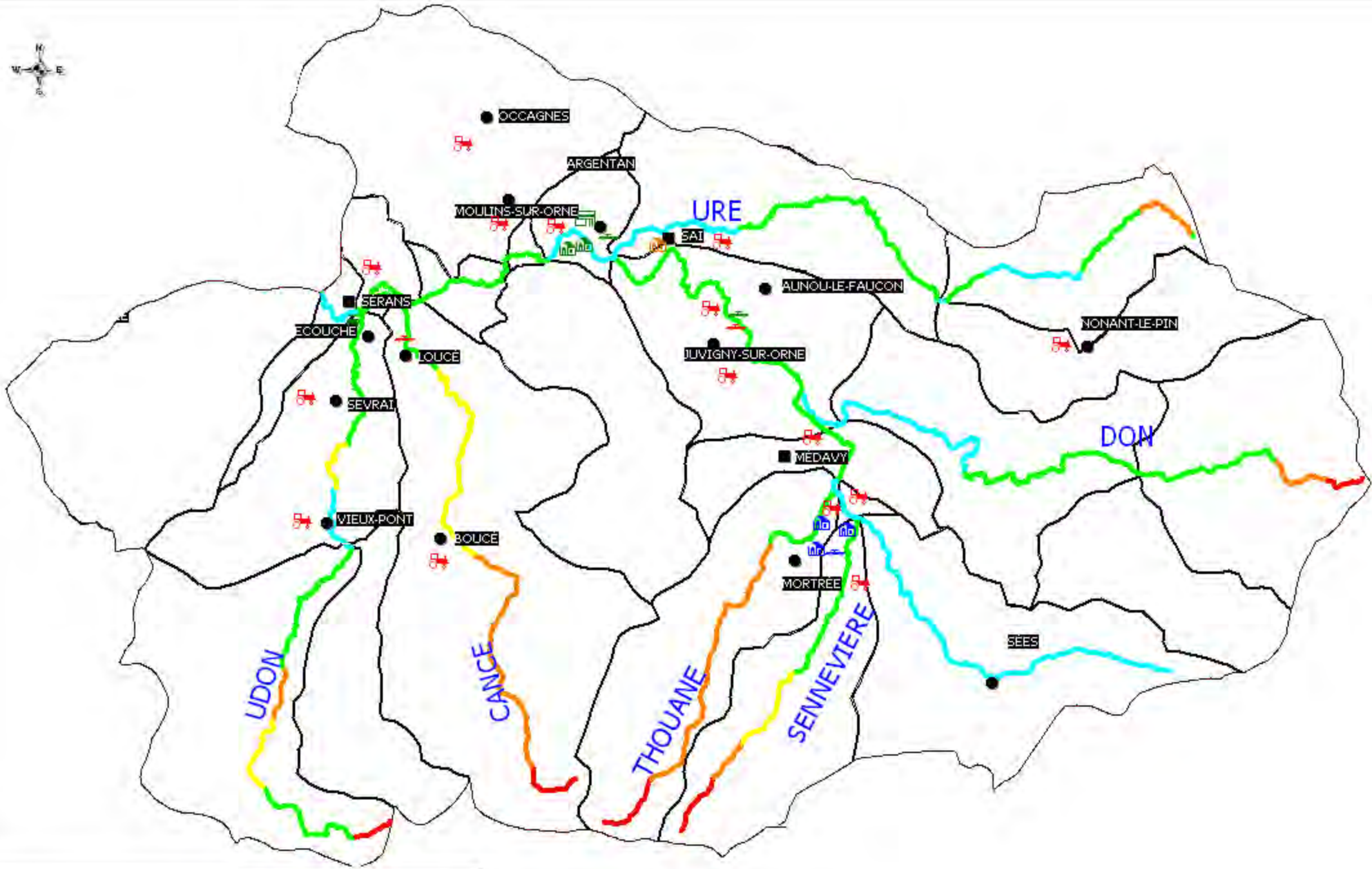
Type d'enquête effectuée auprès des communes

- Fiche enquête uniquement
- Fiche enquête et visite

Pentes des cours d'eau

- 3 - 6 %
- 1 - 3 %
- 0,5 - 1 %
- 0,1 - 0,5 %
- < 0,1 %

- Limite de sous-bassin versant



Fréquence des Inondations

Tous les hivers

Au moins 5 fois / 15 ans (sur les 30 dernières années)

Au moins 4 fois / 15 ans (sur les 30 dernières années)

Au moins 3 fois / 15 ans (sur les 30 dernières années)

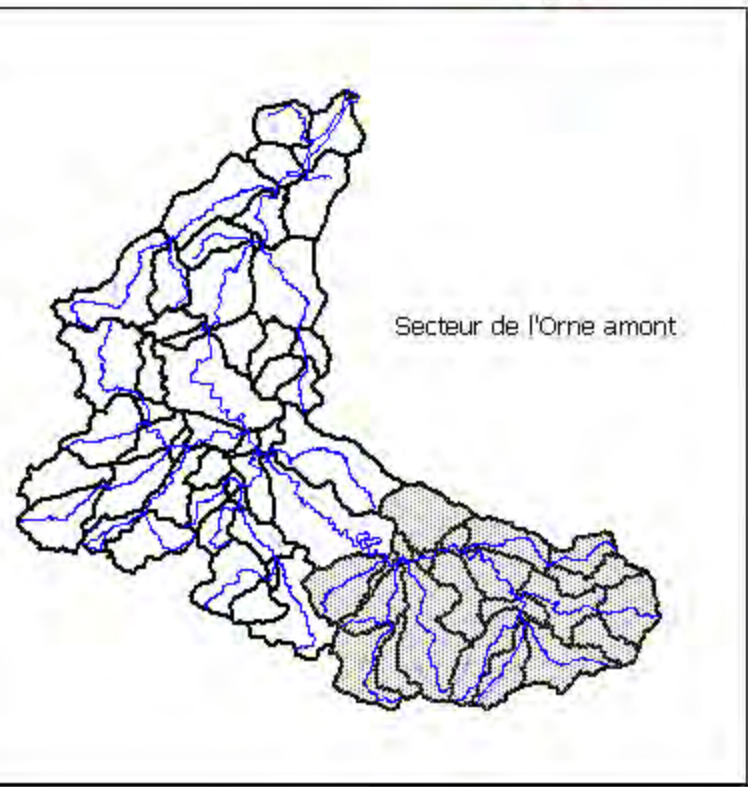
1 fois / 30 ans (sur les 30 dernières années)

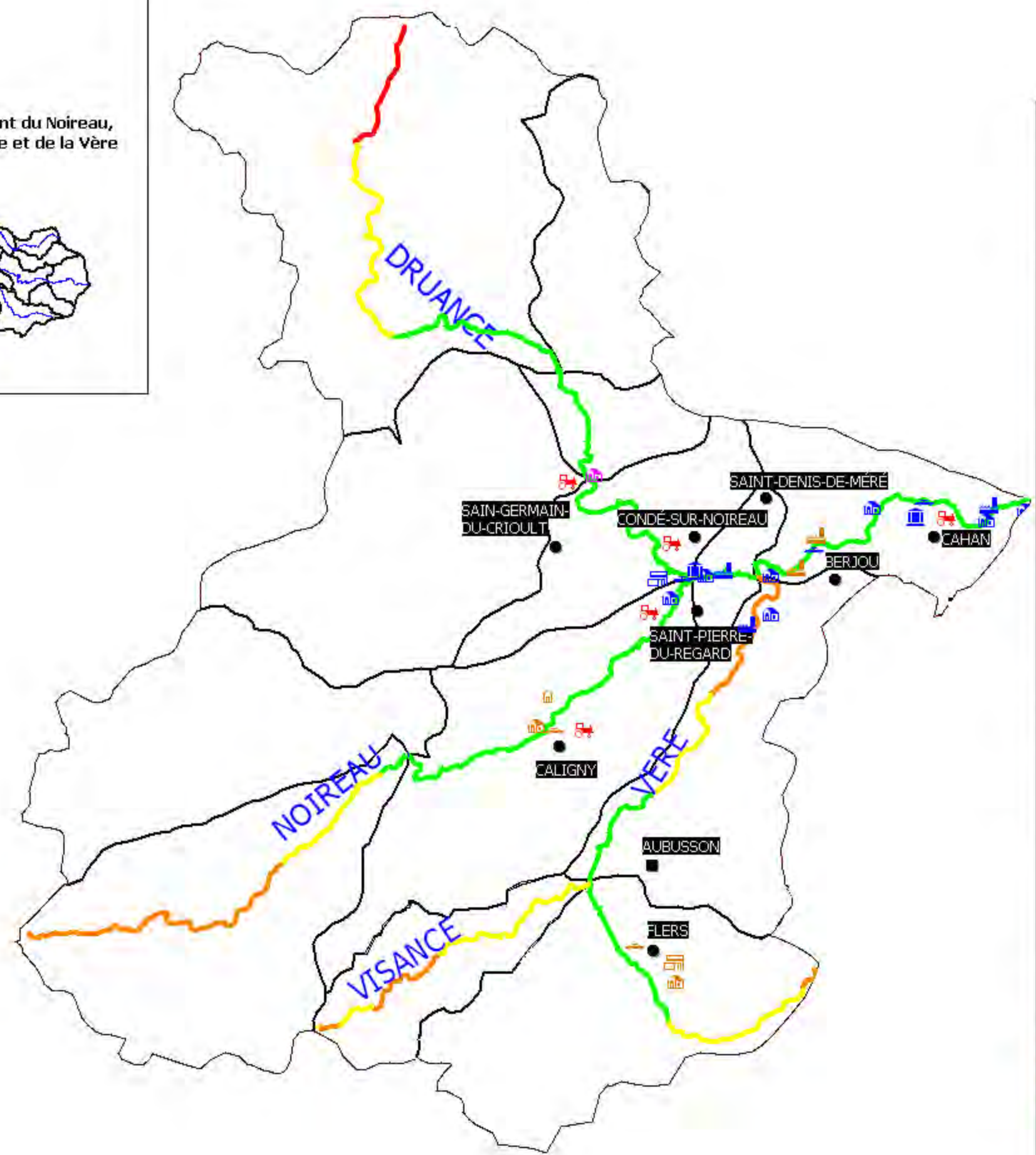
Types d'enquête effectuée auprès des communes

- Fiche enquête uniquement
- Fiche enquête et visite

Pentes des cours d'eau

- 3 - 6 %
- 1 - 3 %
- 0,5 - 1 %
- 0,1 - 0,5 %
- < 0,1 %





Fréquence des Inondations

Tous les hivers

Au moins 5 fois / 15 ans
(sur les 30 dernières années)

Au moins 4 fois / 15 ans
(sur les 30 dernières années)

Au moins 3 fois / 15 ans
(sur les 30 dernières années)

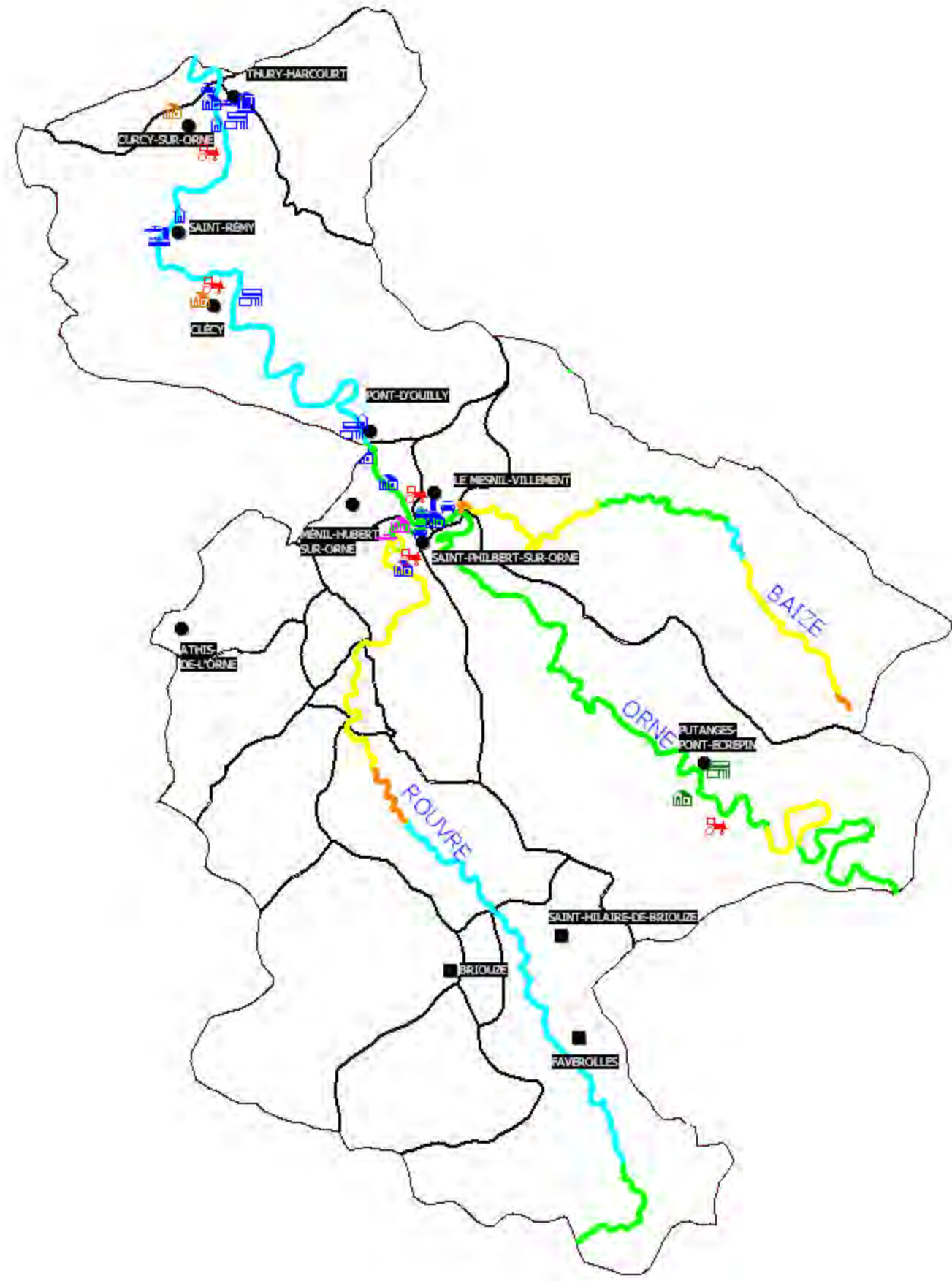
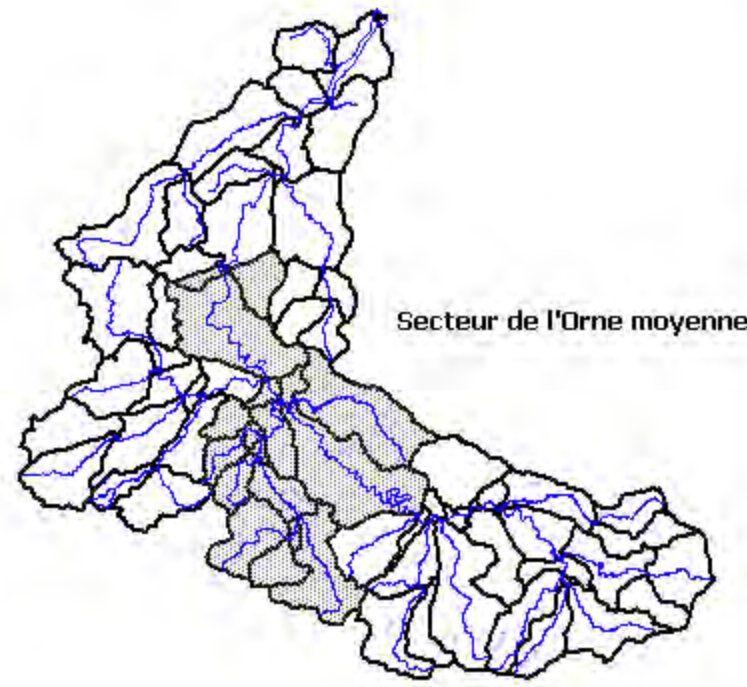
1 fois / 30 ans
(sur les 30 dernières années)

Types d'enquête effectuée auprès des communes

- Fiche enquête uniquement
- Fiche enquête et visite

Pentes de cours d'eau

- 3 - 6 %
- 1 - 3 %
- 0,5 - 1 %
- 0,1 - 0,5 %
- < 0,1 %



Fréquence des Inondations

Tous les hivers



Au moins 5 fois / 15 ans
 (sur les 30 dernières années)



Au moins 4 fois / 15 ans
 (sur les 30 dernières années)



Au moins 3 fois / 15 ans
 (sur les 30 dernières années)



1 fois / 30 ans
 (sur les 30 dernières années)



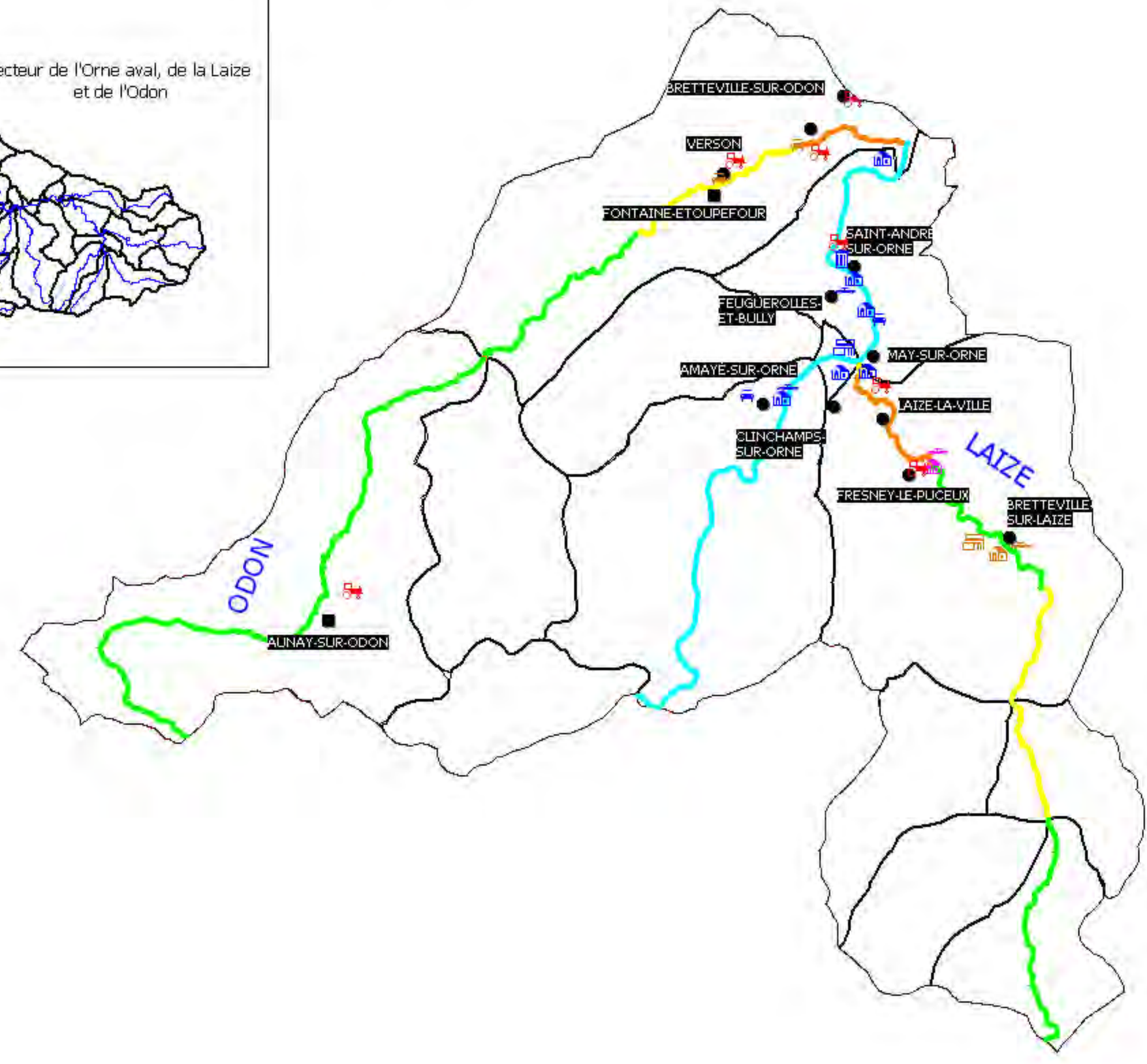
Type d'enquête effectuée auprès des communes

- Fiche enquête uniquement
- Fiche enquête et visite

Pentes des cours d'eau

- 3 - 6 %
- 1 - 3 %
- 0,5 - 1 %
- 0,1 - 0,5 %
- < 0,1 %





Fréquence des Inondations

Tous les hivers



Au moins 5 fois / 15 ans
(sur les 30 dernières années)



Au moins 4 fois / 15 ans
(sur les 30 dernières années)



Au moins 3 fois / 15 ans
(sur les 30 dernières années)



1 fois / 30 ans
(sur les 30 dernières années)



Type d'enquête effectuée auprès de la commune

- Fiche enquête uniquement
- Fiche enquête et visite

Pentes des cours d'eau

- 3 - 6 %
- 1 - 3 %
- 0,5 - 1 %
- 0,1 - 0,5 %
- < 0,1 %

Type d'enquête effectuée auprès des communes

- Fiche enquête uniquement
- Fiche enquête et visite

Pentes

- 3 - 6 %
- 1 - 3 %
- 0,5 - 1 %
- 0,1 - 0,5 %
- < 0,1 %

Nombre d'habitations, de voiries, d'usines touchées

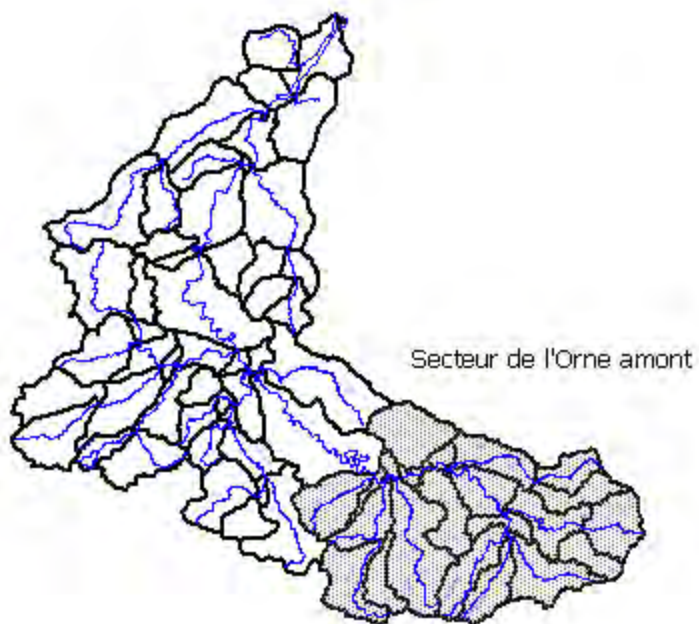
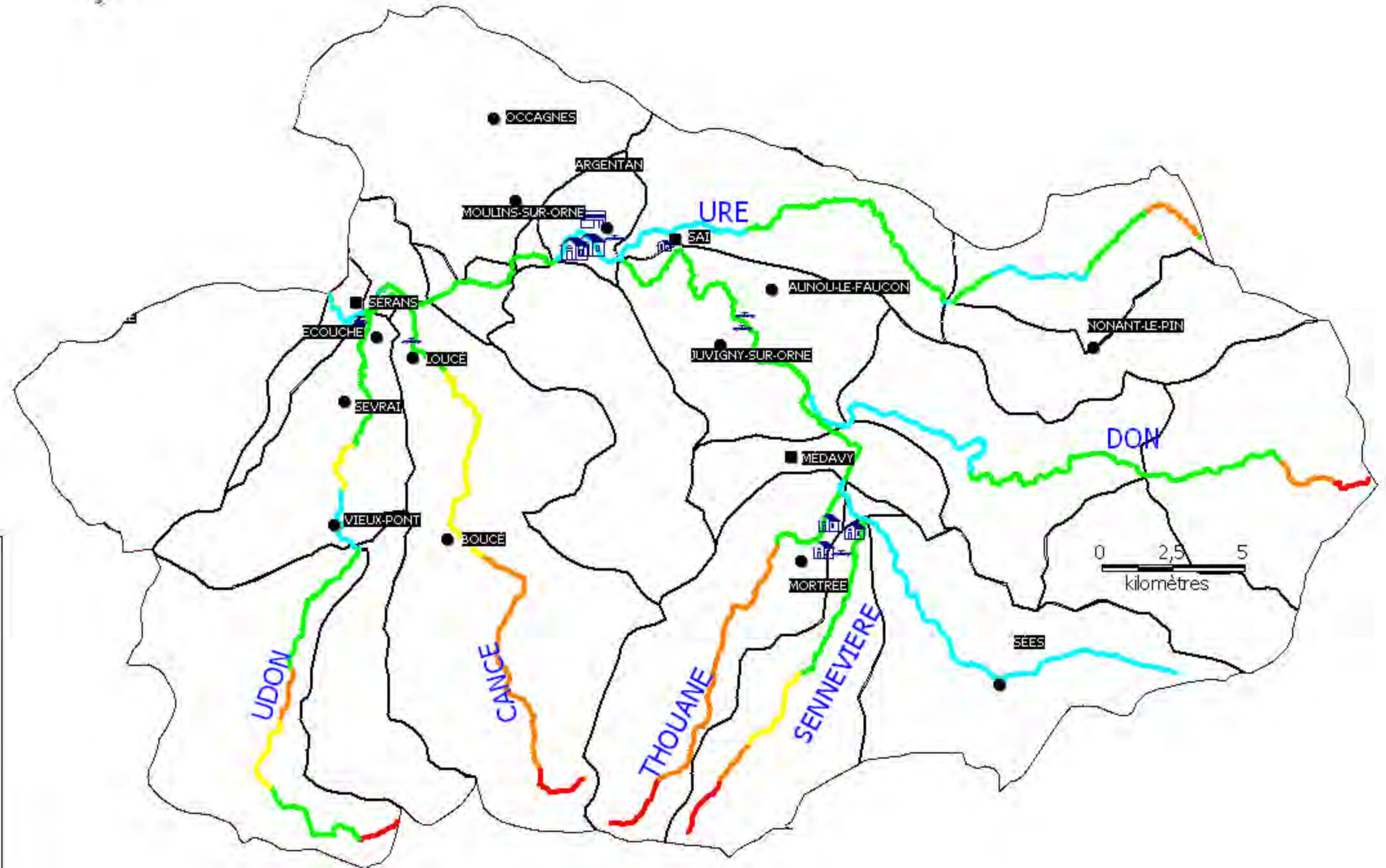
- | | |
|-------|----------|
| ☺ < 5 | 🏠 5 - 10 |
| 🏠 < 5 | 🏠 5 - 10 |
| 🏠 < 5 | 🏠 5 - 10 |
| 🏠 < 5 | 🏠 > 10 |
| 🏠 < 5 | 🏠 > 10 |
| 🏠 1 | 🏠 > 10 |
| 🏠 1 | 🏠 > 10 |
| 🏠 1 | 🏠 > 10 |
| 🏠 1 | 🏠 > 10 |
| 🏠 1 | 🏠 > 10 |
| 🏠 1 | 🏠 > 10 |

SYNDICAT MIXTE DE LUTTE CONTRE LES INONDATIONS DU BASSIN VERSANT DE L'ORNE
PHASE 2 : ANALYSE DES INONDATIONS SURVENUES

Cartographie de l'ampleur des dégâts d'après les enquêtes de terrain
Unité hydrographique de l'Orne amont
Echelle : 1/170 000



Carte 9
RPR4824
C3R4203



Secteur de l'Orne amont

Type d'enquête effectuée auprès des communes

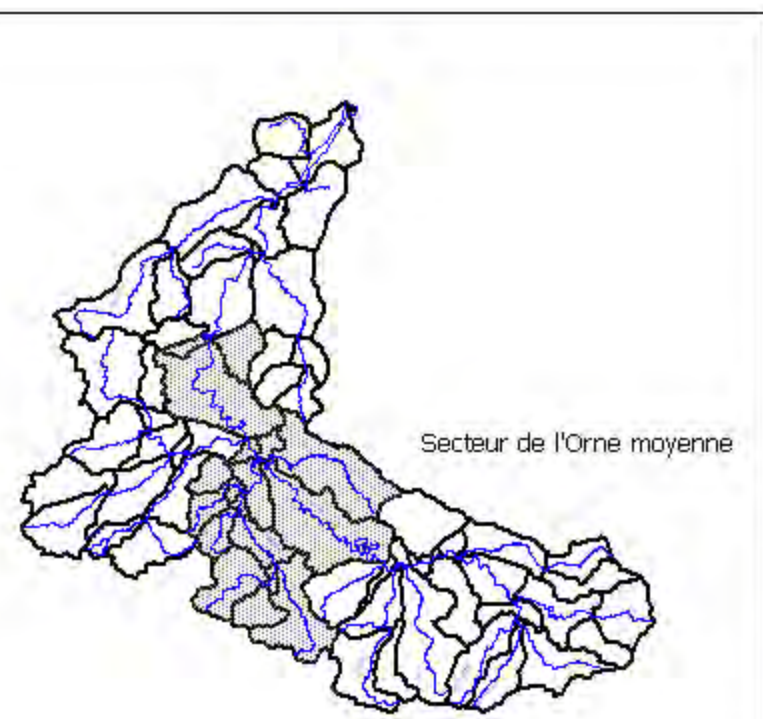
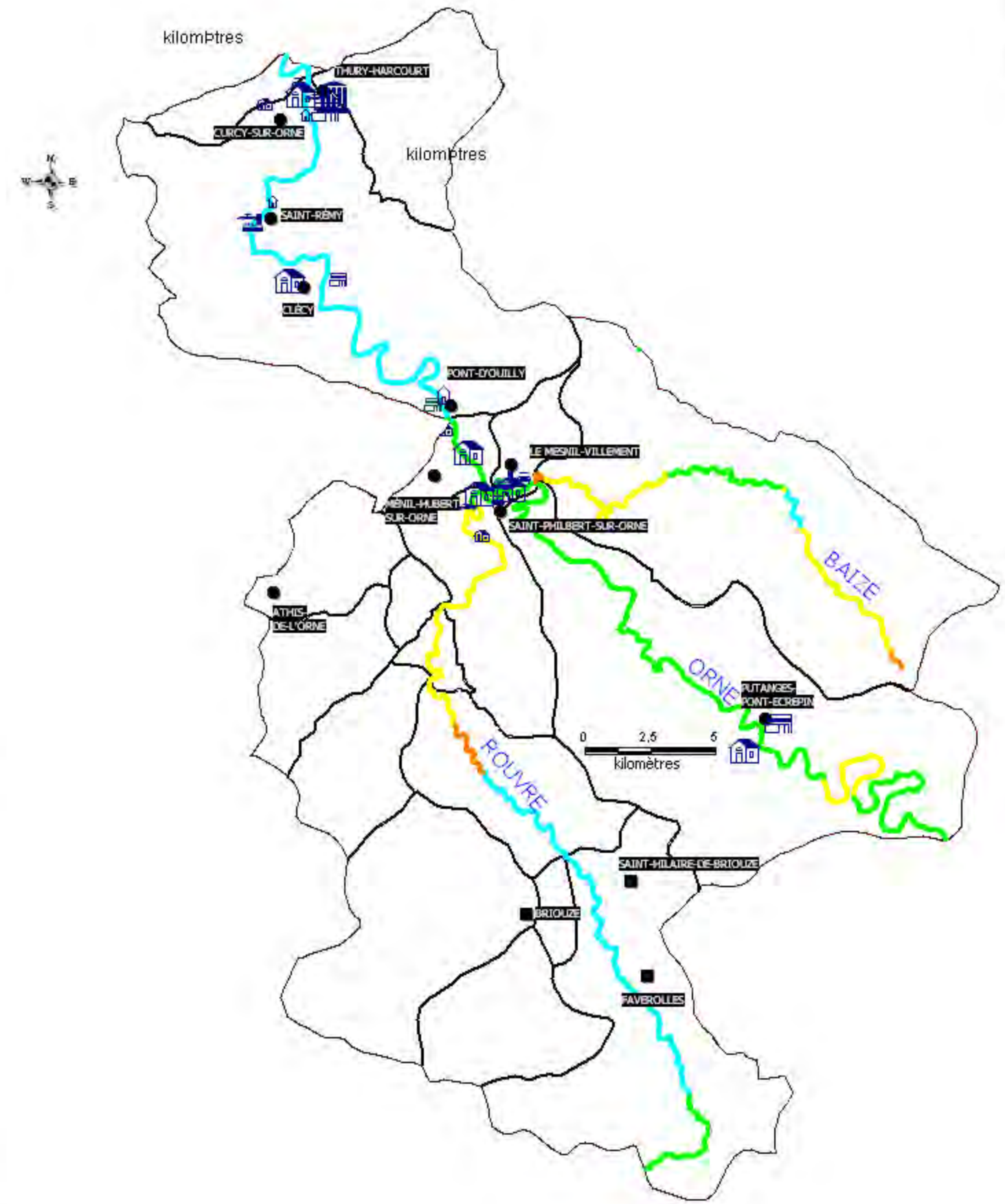
- Fiche enquête uniquement
- Fiche enquête et visite

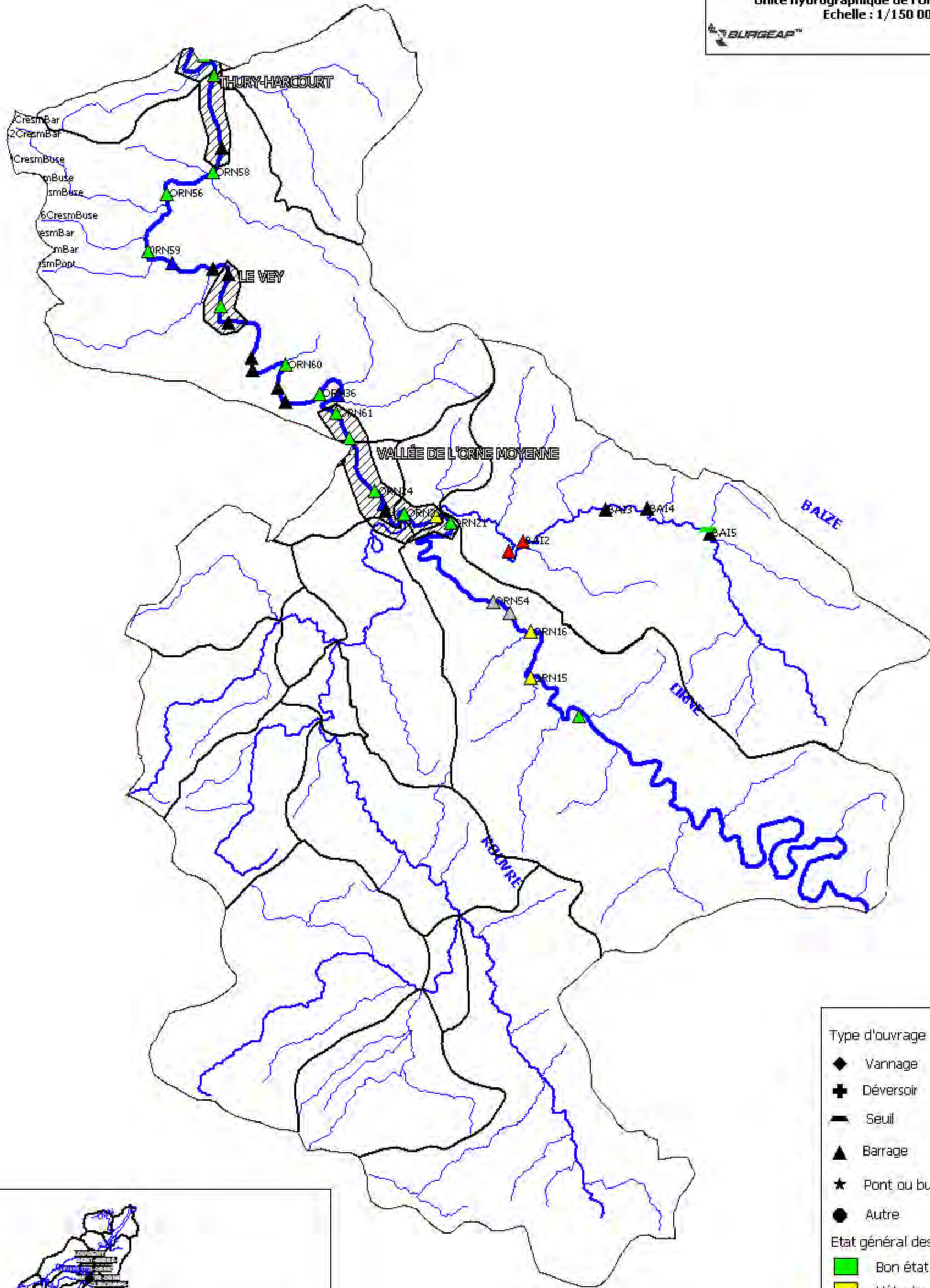
Pentes

- 3 - 6 %
- 1 - 3 %
- 0,5 - 1 %
- 0,1 - 0,5 %
- < 0,1 %

Nombre d'habitations, de voiries, d'usines touchées

- | | | | |
|--|-----|--|--------|
| | < 5 | | 5 - 10 |
| | < 5 | | 5 - 10 |
| | < 5 | | 5 - 10 |
| | < 5 | | > 10 |
| | 1 | | > 10 |
| | 1 | | > 10 |
| | 1 | | > 10 |
| | 1 | | > 10 |
| | 1 | | > 10 |
| | 1 | | > 10 |
| | 1 | | > 10 |



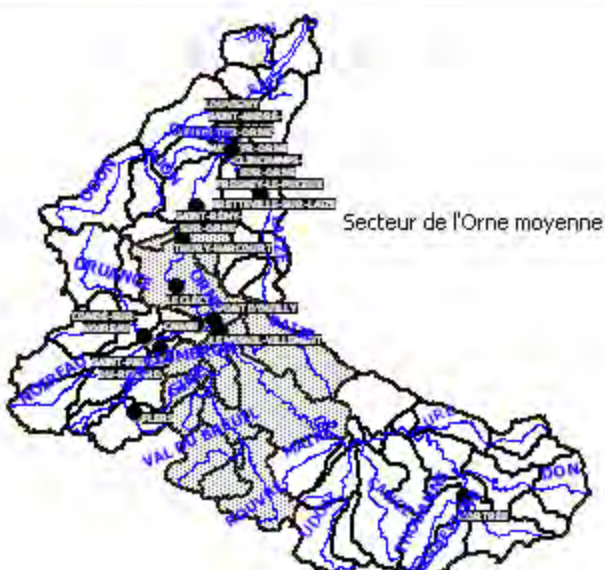


Type d'ouvrage

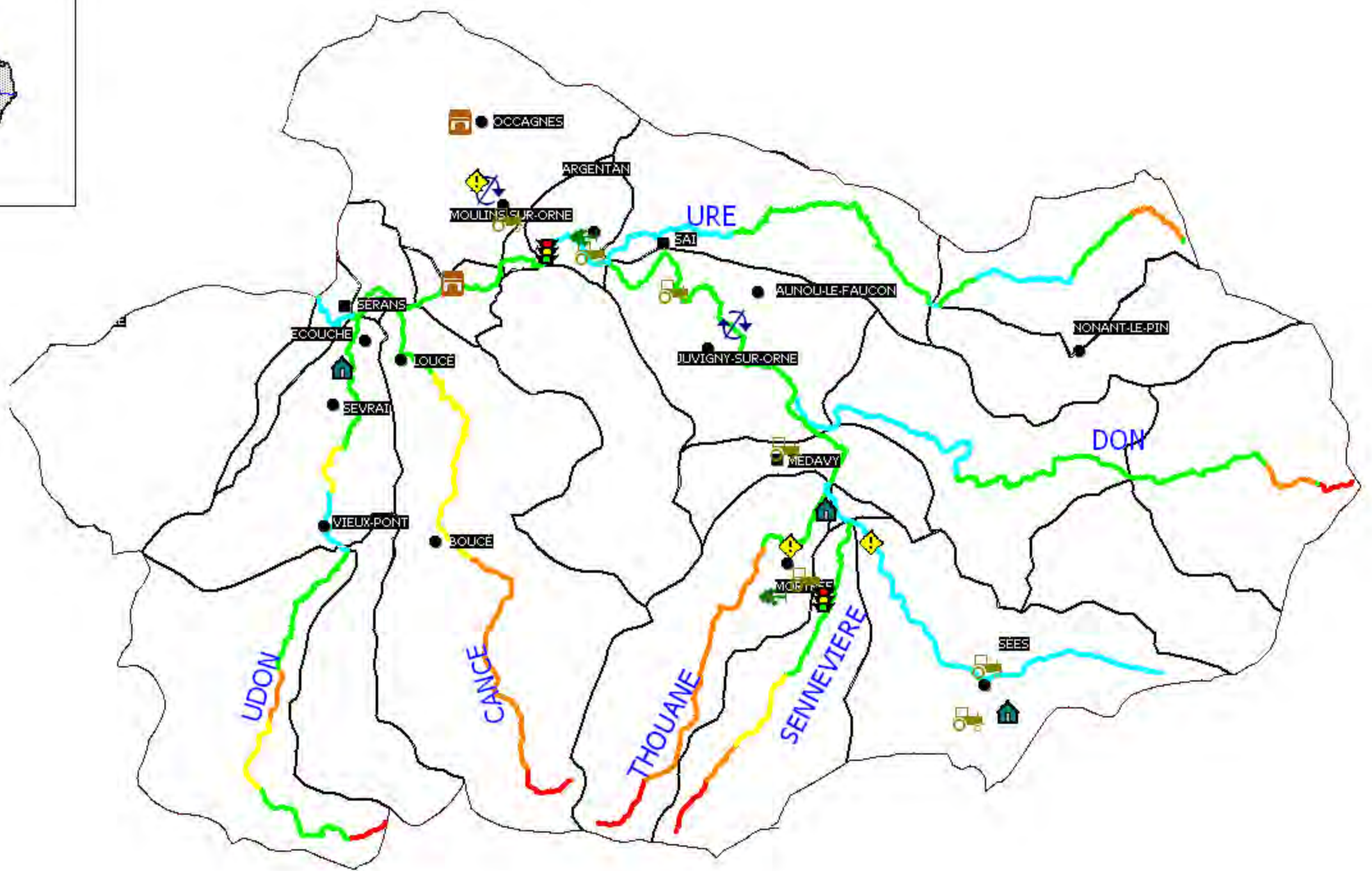
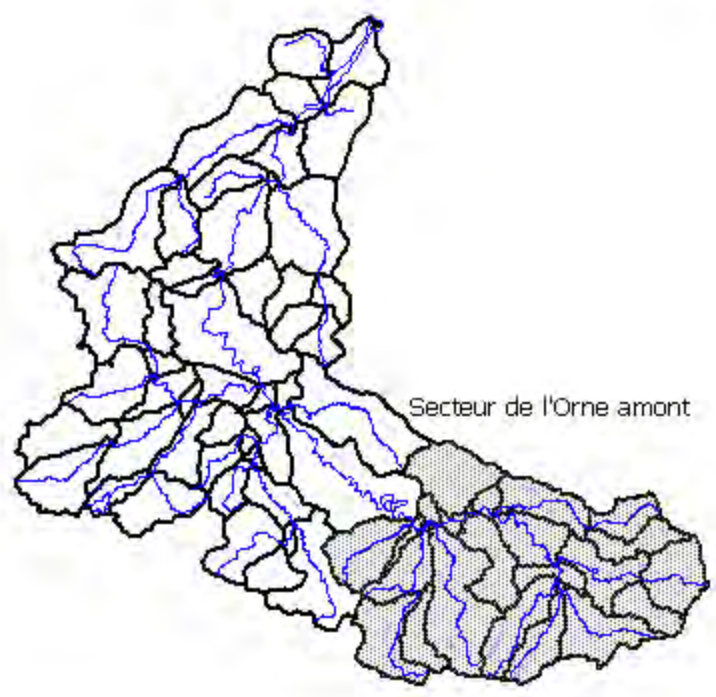
- ◆ Vannage
- ⊕ Déversoir
- Seuil
- ▲ Barrage
- ★ Pont ou buse
- Autre

Etat général des ouvrages

- Bon état
- Vétuste
- Mauvais état
- Ruiné
- Noyé
- Disparu
- Inconnu
- Cours d'eau
- ▨ Points noirs



*Les données d'ouvrages concernant la Rouvre sont en cours d'acquisition



Type d'enquête effectuée auprès des communes

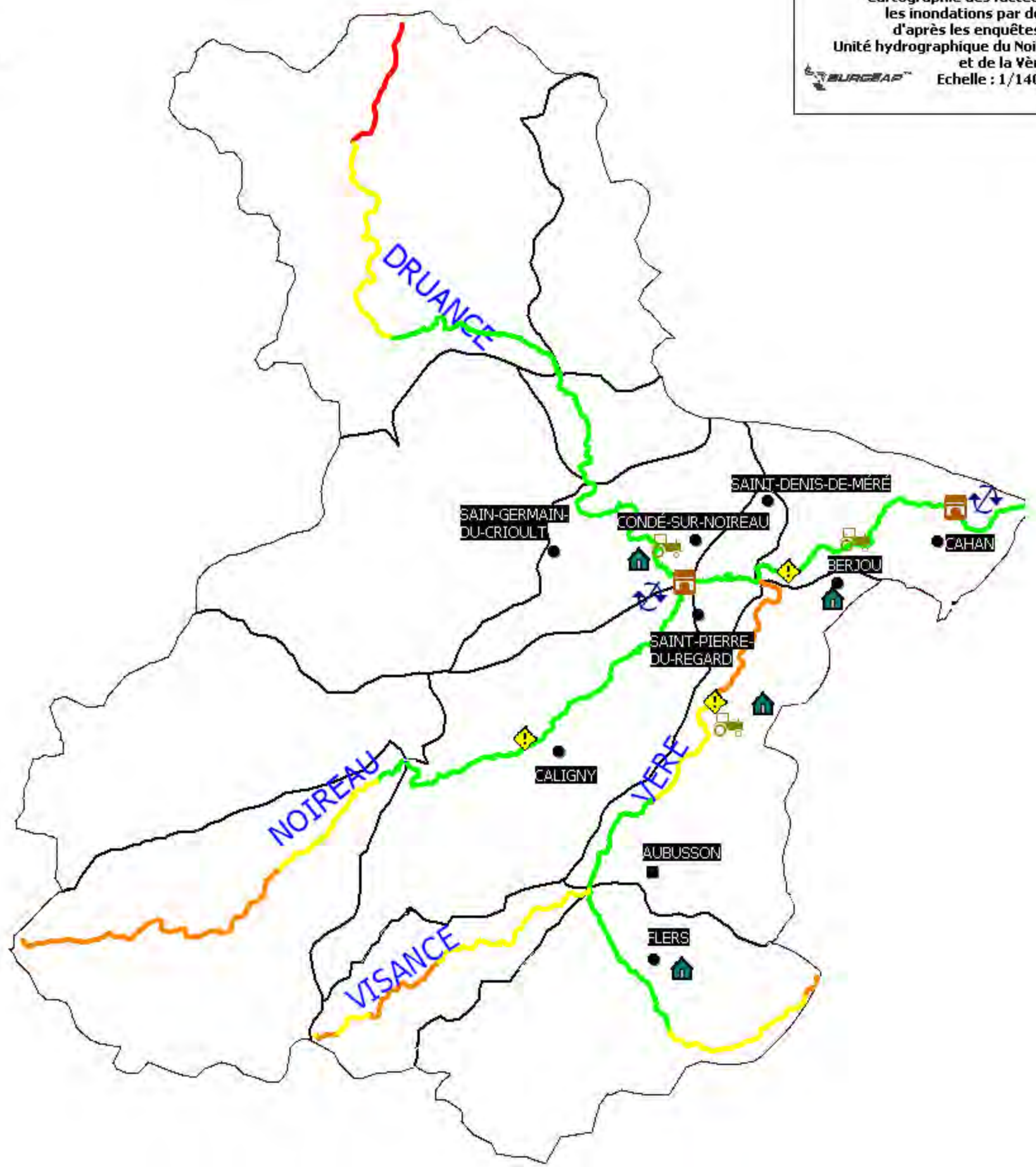
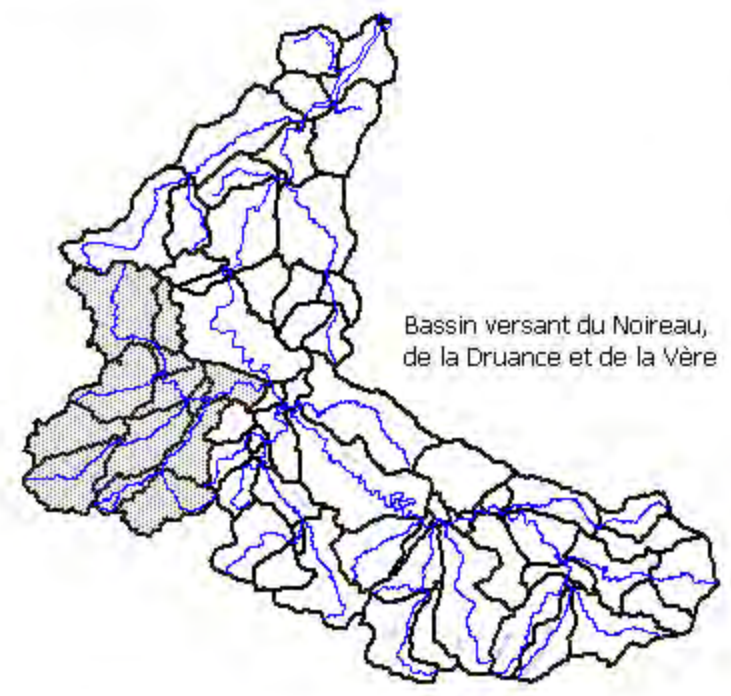
- Fiche enquête uniquement
- Fiche enquête et visite

Pentes des cours d'eau

- 3 - 6 %
- 1 - 3 %
- 0,5 - 1 %
- 0,1 - 0,5 %
- < 0,1 %

Facteurs aggravants

- Pratiques agricoles
- Embâcles de la tempête de 1999
- Routes, autoroutes, périphériques, roclades
- Diminution des surfaces boisées
- Modification du lit des cours d'eau
- Urbanisation
- Ouvrages hydrauliques



Type d'enquête effectuée auprès des communes

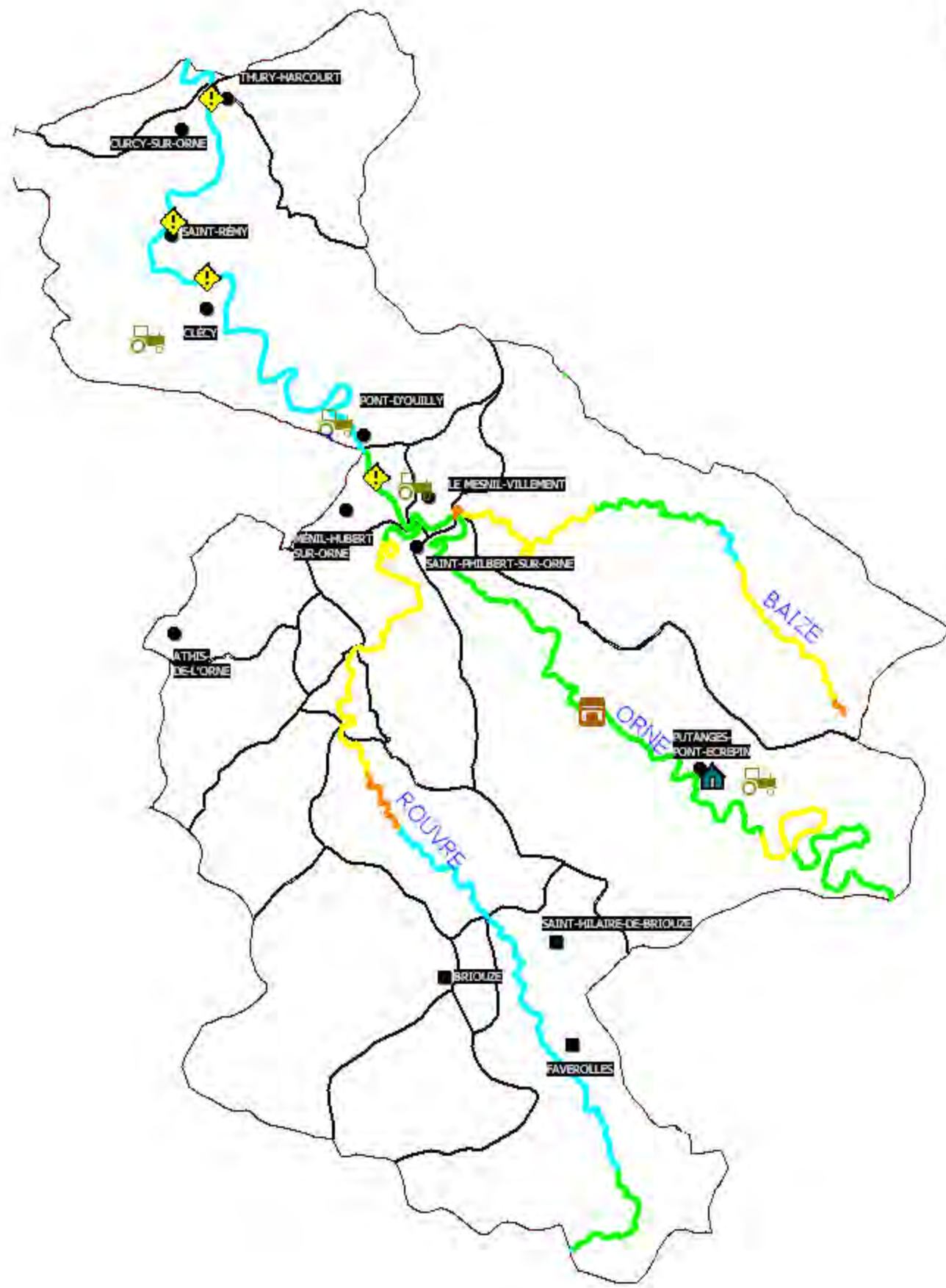
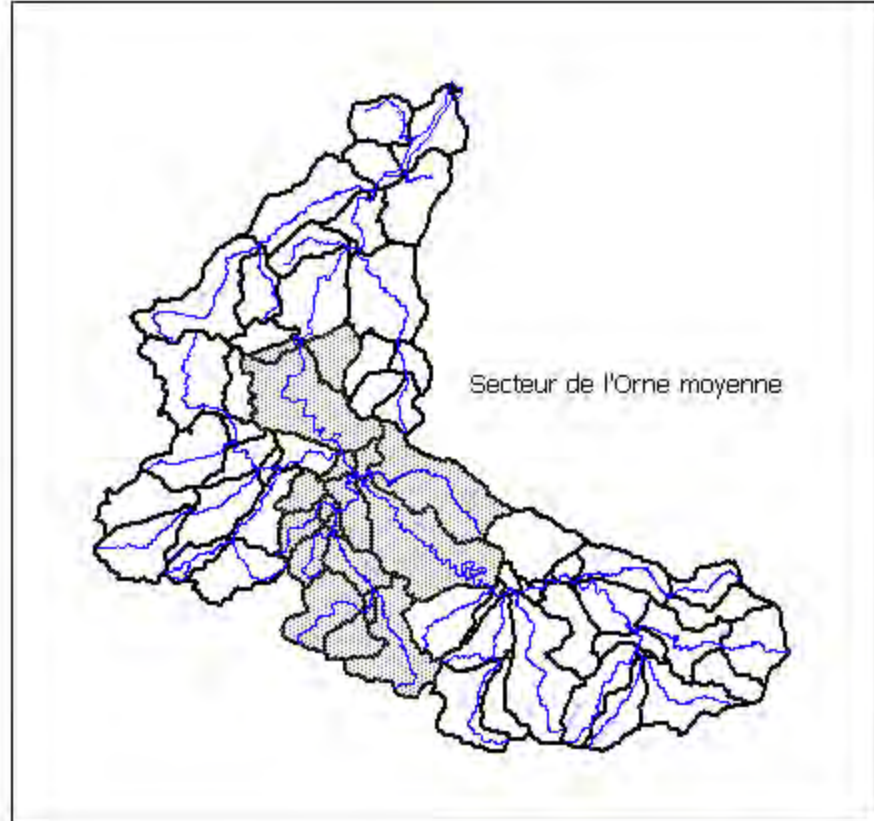
- Fiche enquête uniquement
- Fiche enquête et visite

Pentes des cours d'eau

- 3 - 6 %
- 1 - 3 %
- 0,5 - 1 %
- 0,1 - 0,5 %
- < 0,1 %

Facteurs aggravants

- Pratiques agricoles
- Embâcles de la tempête de 1999
- Routes, autoroutes, périphériques, roclades
- Diminution des surfaces boisées
- Modification du lit des cours d'eau
- Urbanisation
- Ouvrages hydrauliques



Type d'enquête effectuée auprès des communes

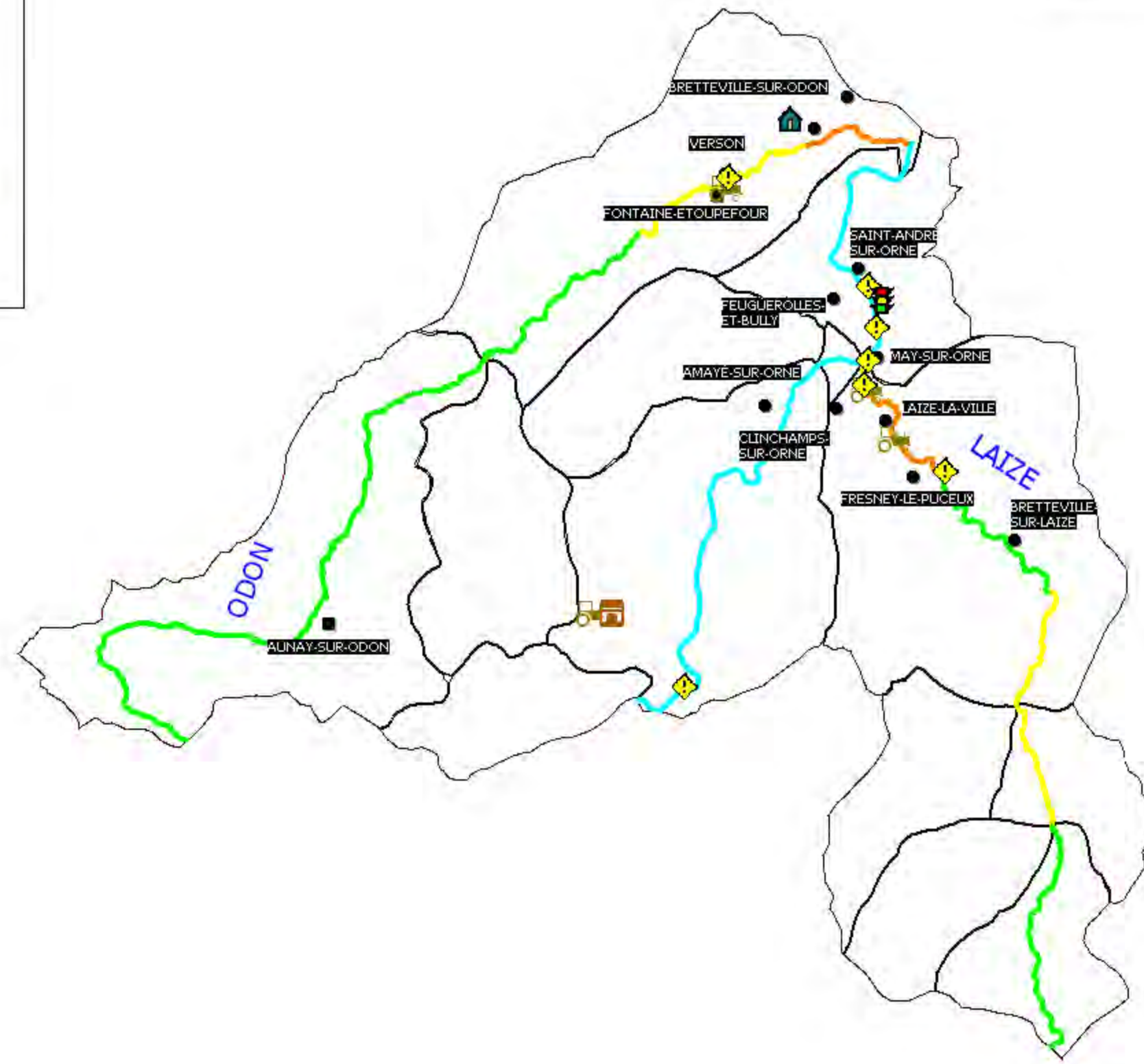
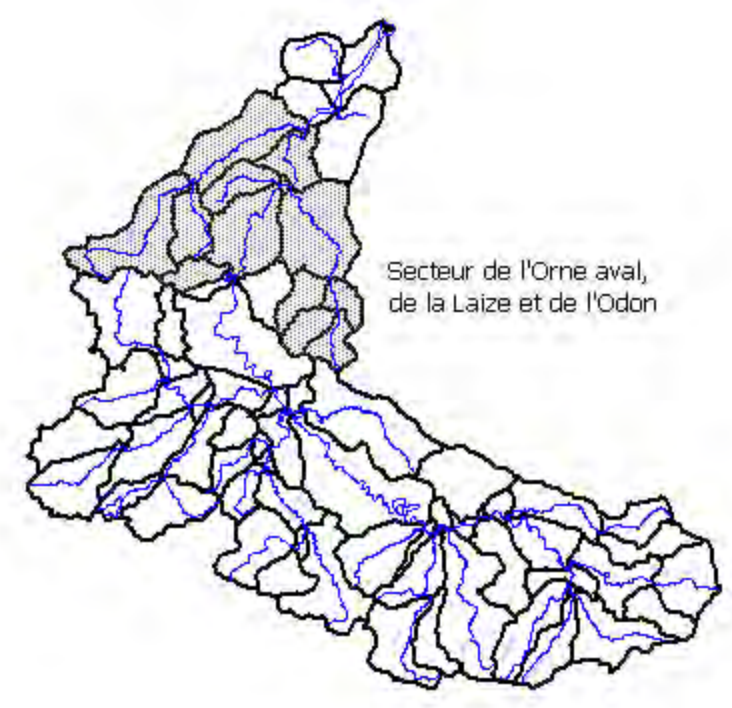
- Fiche enquête uniquement
- Fiche enquête et visite

Pentes des cours d'eau

- 3 - 6 %
- 1 - 3 %
- 0,5 - 1 %
- 0,1 - 0,5 %
- < 0,1 %

Facteurs aggravants

- Pratiques agricoles
- Embâcles de la tempête de 1999
- Routes, autoroutes, périphériques, rocade
- Diminution des surfaces boisées
- Modification du lit des cours d'eau
- Urbanisation
- Ouvrages hydrauliques



Type d'enquête effectuée auprès des communes

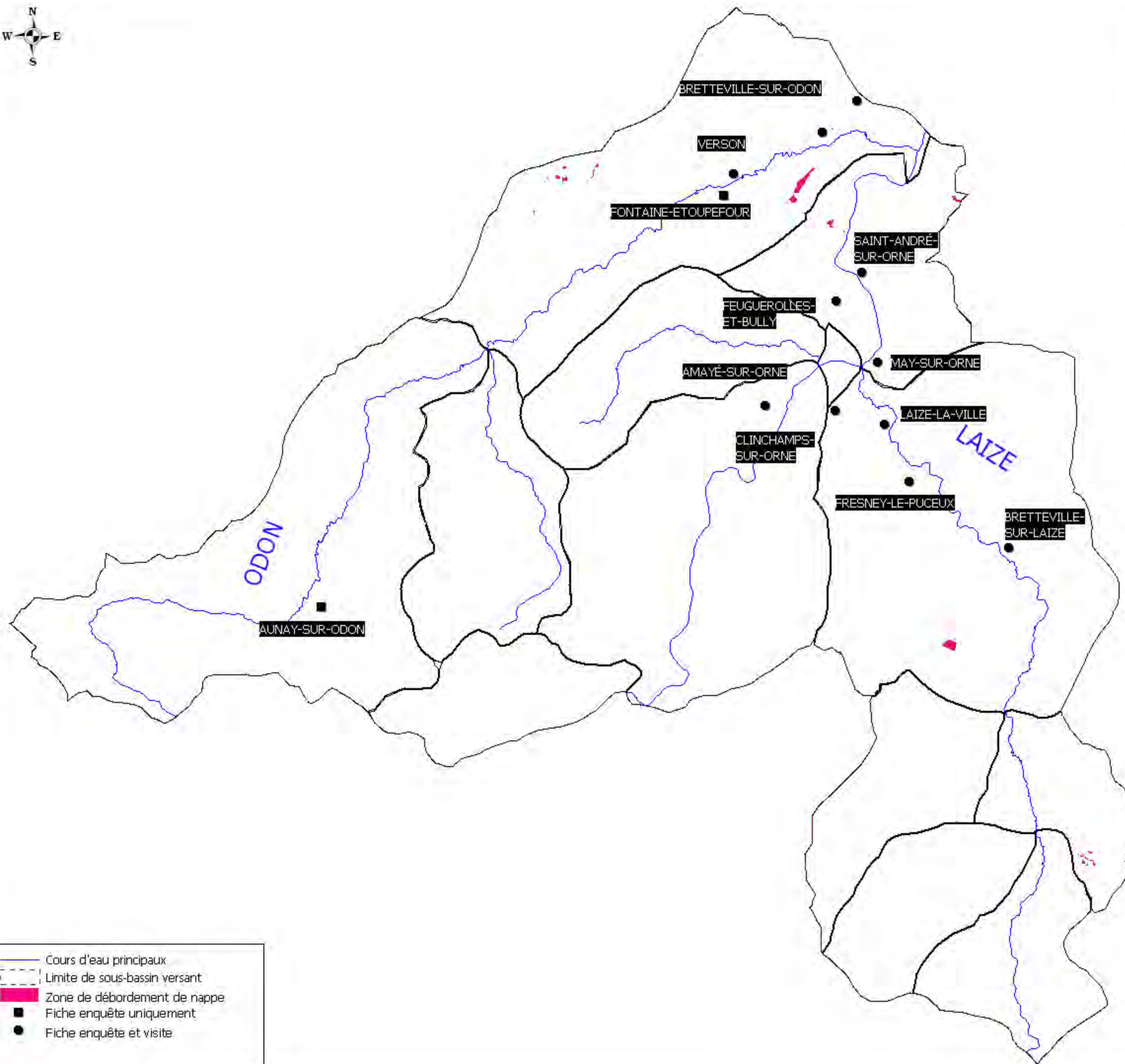
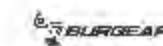
- Fiche enquête uniquement
- Fiche enquête et visite

Pentes des cours d'eau

- 3 - 6 %
- 1 - 3 %
- 0,5 - 1 %
- 0,1 - 0,5 %
- < 0,1 %

Facteurs aggravants

- Pratiques agricoles
- Embâcles de la tempête de 1999
- Routes, autoroutes, périphériques, roclades
- Diminution des surfaces boisées
- Modification du lit des cours d'eau
- Urbanisation
- Ouvrages hydrauliques



- Cours d'eau principaux
- - - Limite de sous-bassin versant
- Zone de débordement de nappe
- Fiche enquête uniquement
- Fiche enquête et visite

