



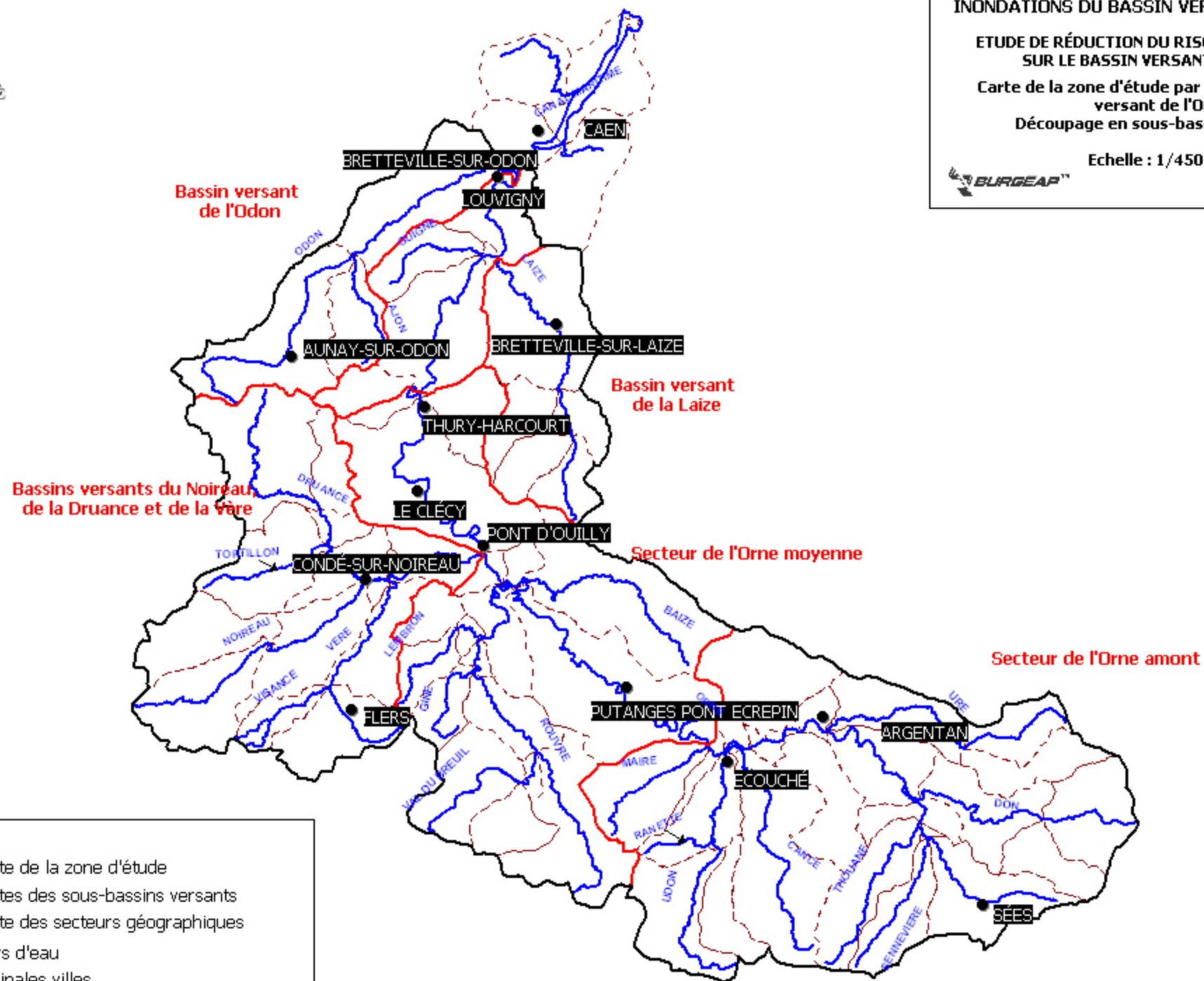
SYNDICAT MIXTE DE LUTTE CONTRE LES  
INONDATIONS DU BASSIN VERSANT DE L'ORNE

ETUDE DE RÉDUCTION DU RISQUE INONDATION  
SUR LE BASSIN VERSANT DE L'ORNE






Carte de la zone d'étude par rapport au bassin  
versant de l'Orne  
Découpage en sous-bassins versants

Echelle : 1/450 000

Carte 1  
RPR4958  
C3R4203



Légende

-  Limite de la zone d'étude
-  Limites des sous-bassins versants
-  Limite des secteurs géographiques
-  Cours d'eau
-  Principales villes

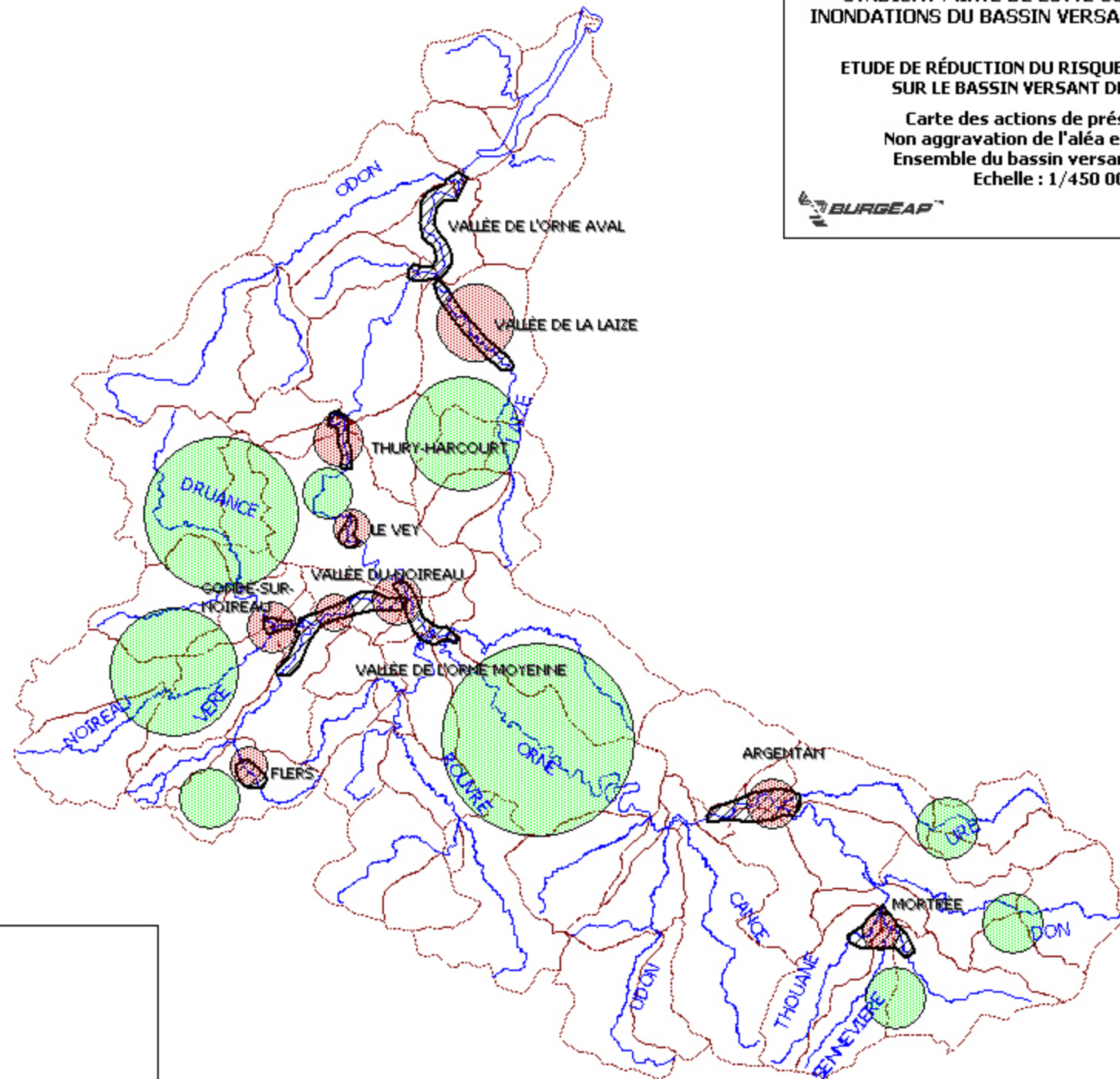
**SYNDICAT MIXTE DE LUTTE CONTRE LES  
INONDATIONS DU BASSIN VERSANT DE L'ORNE**

**ETUDE DE RÉDUCTION DU RISQUE INONDATION  
SUR LE BASSIN VERSANT DE L'ORNE**






**Carte des actions de préservation  
Non aggravation de l'aléa et des enjeux  
Ensemble du bassin versant de l'Orne**  
Echelle : 1/450 000



Carte 2  
RPR4958  
C3R4203



**Actions de préservation**

-  Non aggravation de l'aléa
-  Non aggravation des enjeux
-  Point noir
-  Limites des sous-bassins versants
-  Cours d'eau principaux

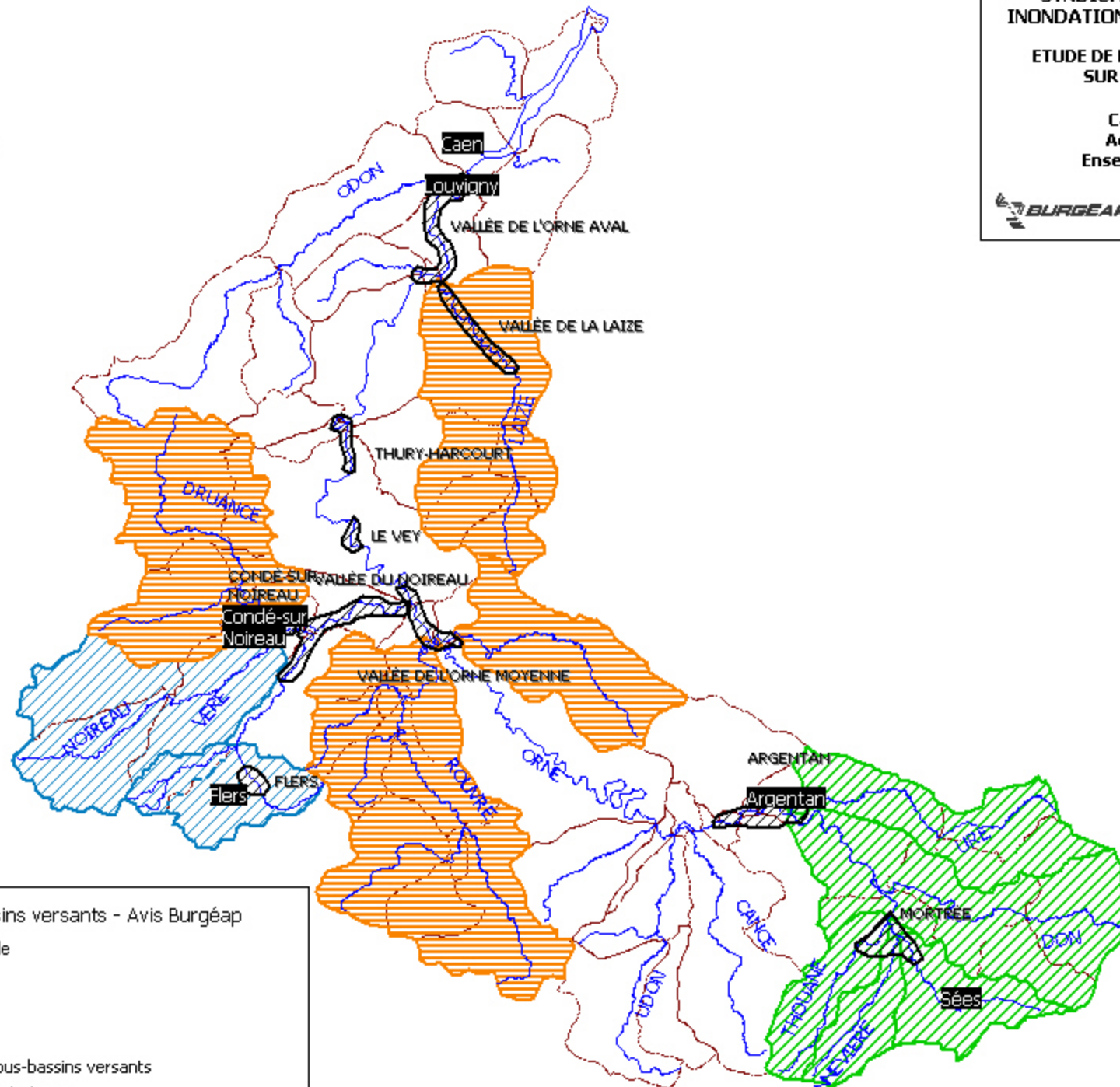
SYNDICAT MIXTE DE LUTTE CONTRE LES  
INONDATIONS DU BASSIN VERSANT DE L'ORNE

ETUDE DE RÉDUCTION DU RISQUE INONDATION  
SUR LE BASSIN VERSANT DE L'ORNE

Carte des actions de protection  
Actions sur les bassins versants  
Ensemble du bassin versant de l'Orne  
Echelle : 1/450 000



Carte 3  
RPR4958  
C3R4203



Actions sur les bassins versants - Avis Burgéap

Très favorable

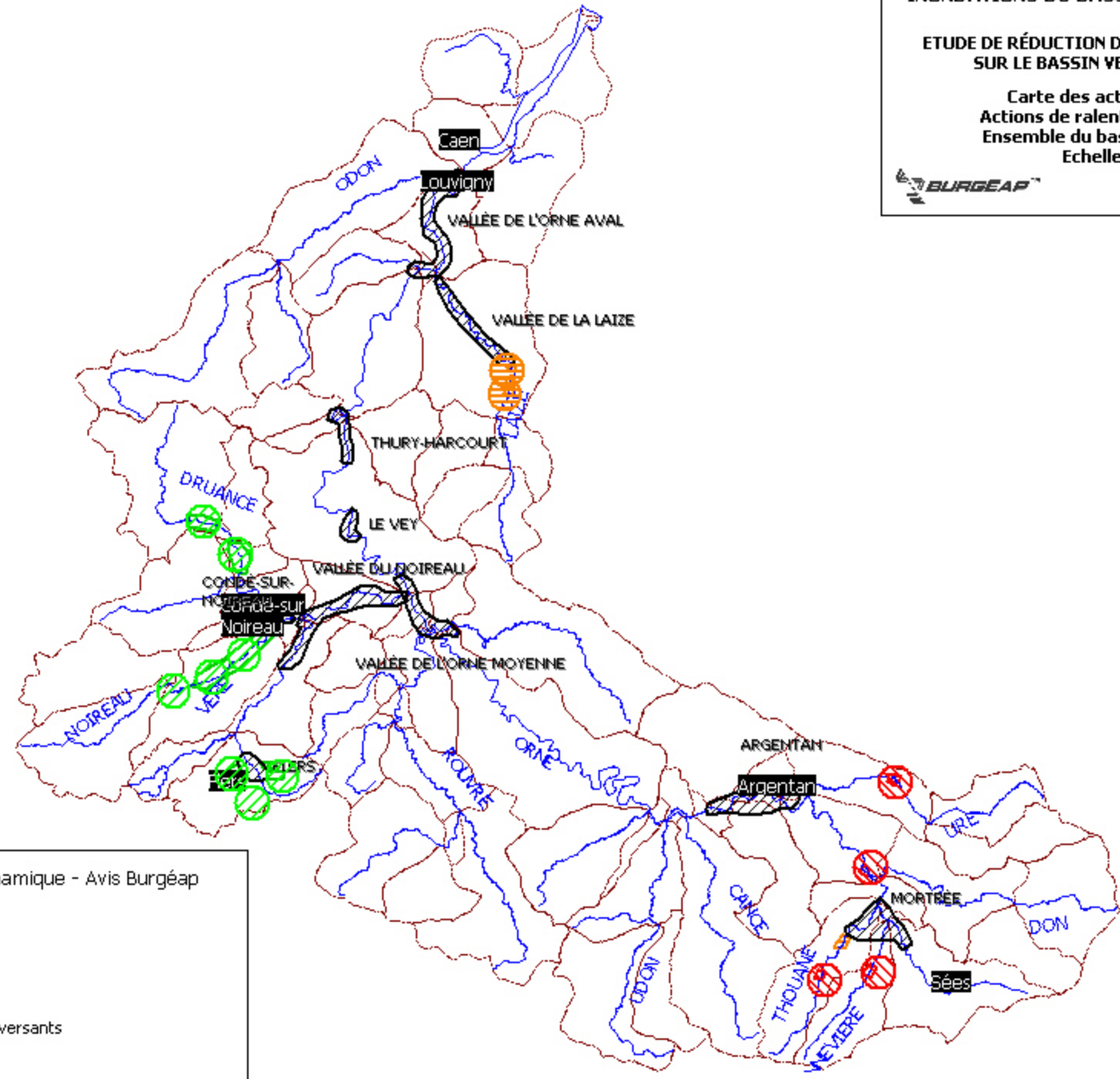
Mitigé

Favorable

Point noir



Limites des sous-bassins versants

Cours d'eau principaux



Actions de ralentissement dynamique - Avis Burgéap

-  mitigé
-  défavorable
-  favorable
-  Point noir

-  Limites des sous-bassins versants
-  Cours d'eau principaux

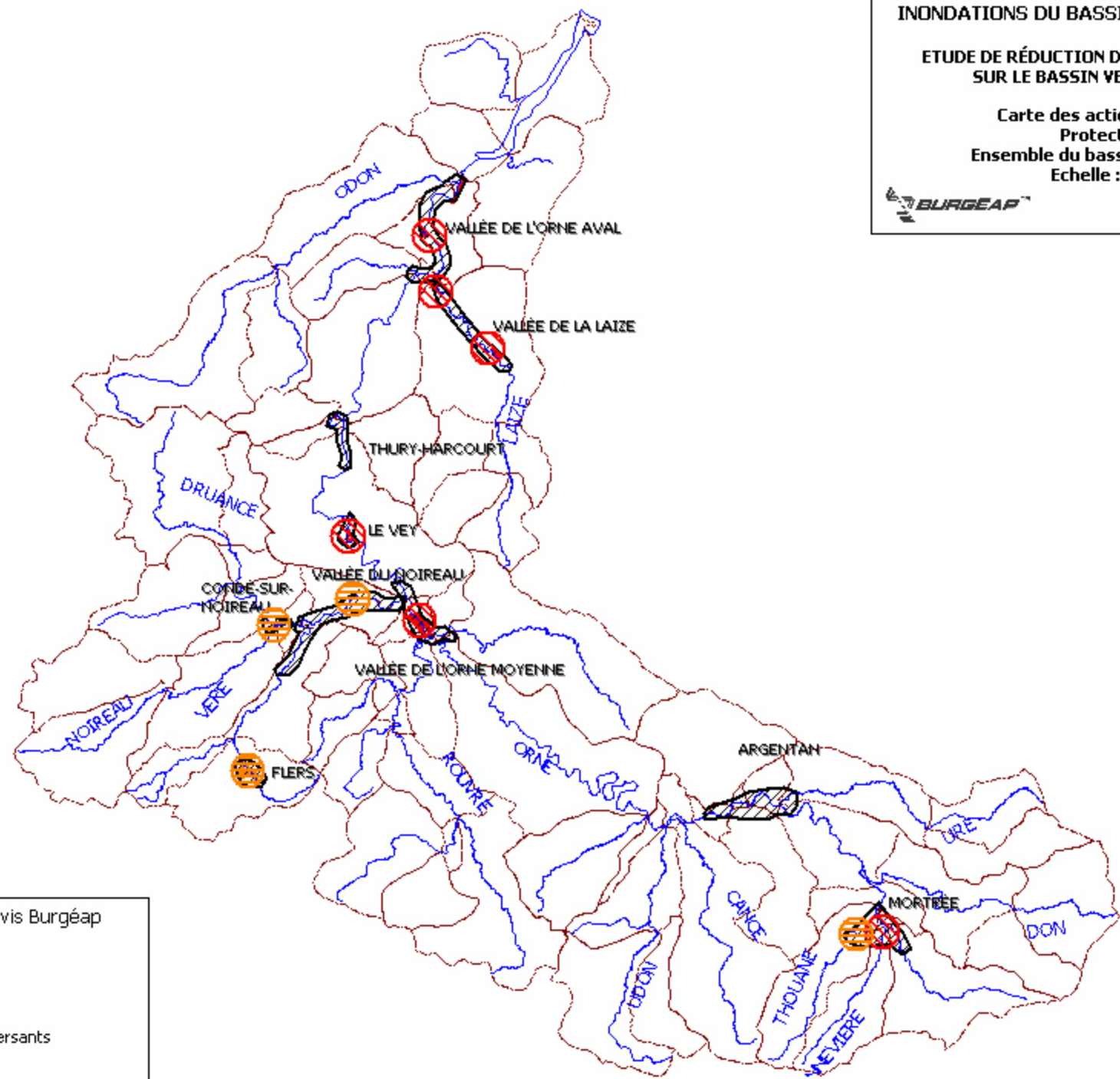
**SYNDICAT MIXTE DE LUTTE CONTRE LES INONDATIONS DU BASSIN VERSANT DE L'ORNE**

**ETUDE DE RÉDUCTION DU RISQUE INONDATION SUR LE BASSIN VERSANT DE L'ORNE**






Carte des actions de protection  
Protection locale  
Ensemble du bassin versant de l'Orne  
Echelle : 1/450 000



Carte 5  
RPR4958  
C3R4203



**Actions de protection locale - Avis Burgéap**

-  défavorable
-  mitigé
-  Point noir
-  Limites des sous bassins versants
-  Cours d'eau principaux

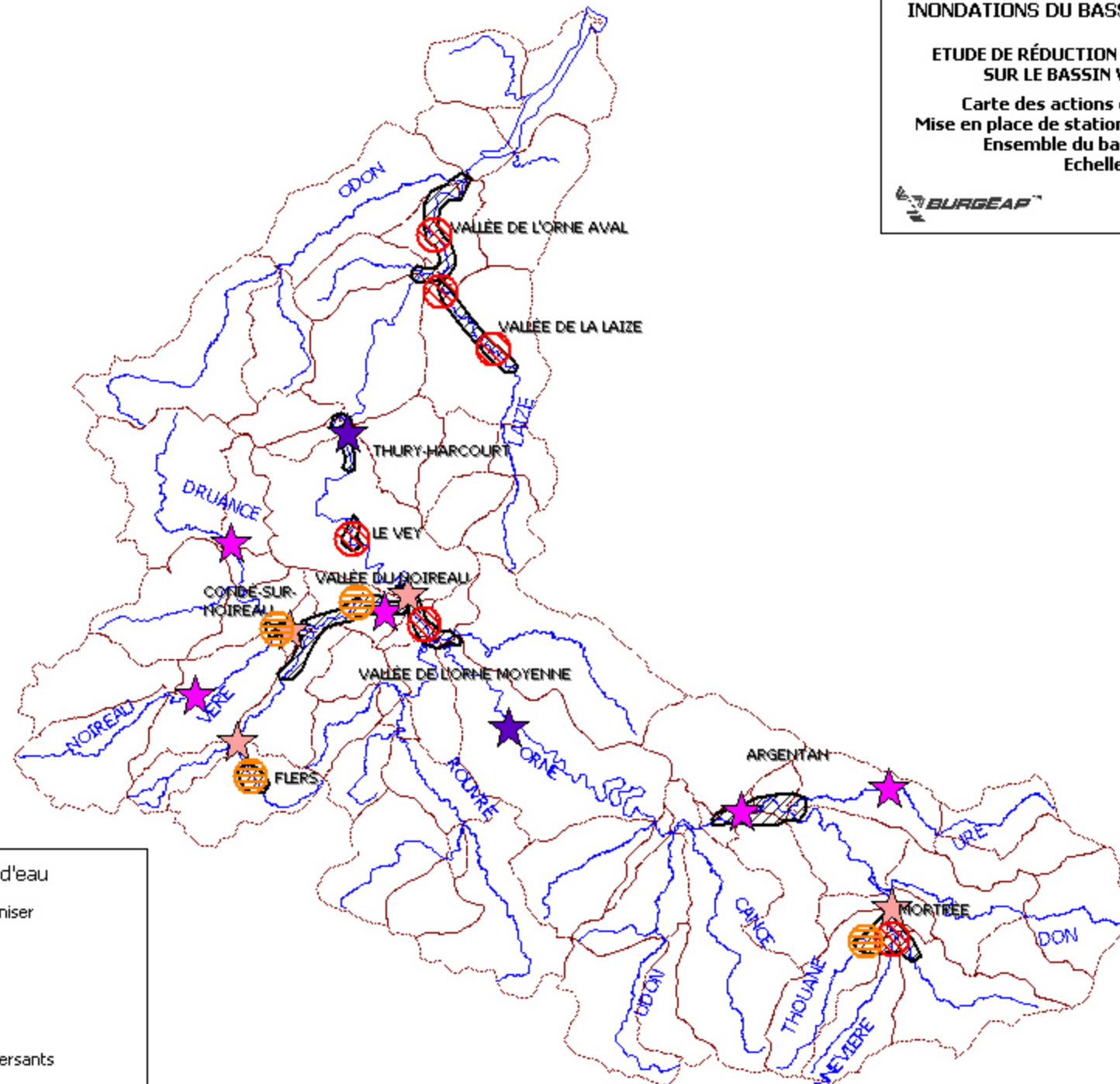
SYNDICAT MIXTE DE LUTTE CONTRE LES  
INONDATIONS DU BASSIN VERSANT DE L'ORNE

ETUDE DE RÉDUCTION DU RISQUE INONDATION  
SUR LE BASSIN VERSANT DE L'ORNE




Carte des actions d'alerte et d'information  
Mise en place de stations de suivi des hauteurs d'eau  
Ensemble du bassin versant de l'Orne  
Echelle : 1/450 000





Carte 6  
RPR4958  
C3R4203



Stations de suivi des hauteurs d'eau

-  Station existante à moderniser
-  Station à créer
-  Station existante

 Point noir

 Limites des sous bassins versants

 Cours d'eau