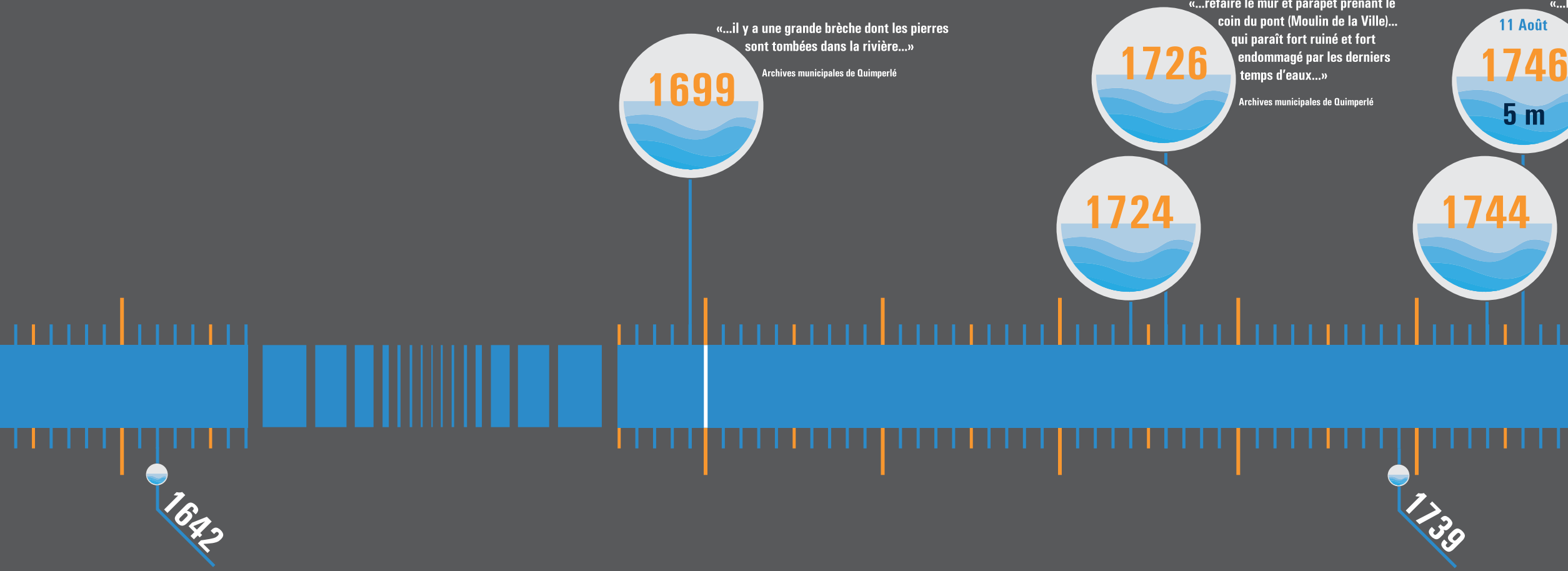

«...il y a une grande brèche dont les pierres sont tombées dans la rivière...»

Archives municipales de Quimperlé

«...refaire le mur et parapet prenant le coin du pont (Moulin de la Ville)... qui paraît fort ruiné et fort endommagé par les derniers temps d'eaux...»

Archives municipales de Quimperlé

«...

1746 — Grande crue
5 m — Hauteur d'eau maximale sur le quai Brizeux à Quimperlé
1642 — Autres crues connues

*Chronologie issue des recherches de la Société d'Histoire de Kemperle et de M. Pennec*

Syndicat Mixte Ellé - Isole -Laïta

1925

© Yves.CADORET

1925

© Yves.CADORET

# Les inondations connu

les eaux qui ont crû dans moins de trois heures d'une hauteur extraordinaire, et ont coulé avec une rapidité surprenante, ont enlevé les arches de trois ponts de cette ville, qui sont ceux du Moulin, du Salé et du Gorrequer, et ébranlé beaucoup ceux de Terre de Vannes et du Bourgneuf ; »

Bulletin de la Société d'histoire de Kemperle, janvier 2001, délibération municipale du 12 août 1746.

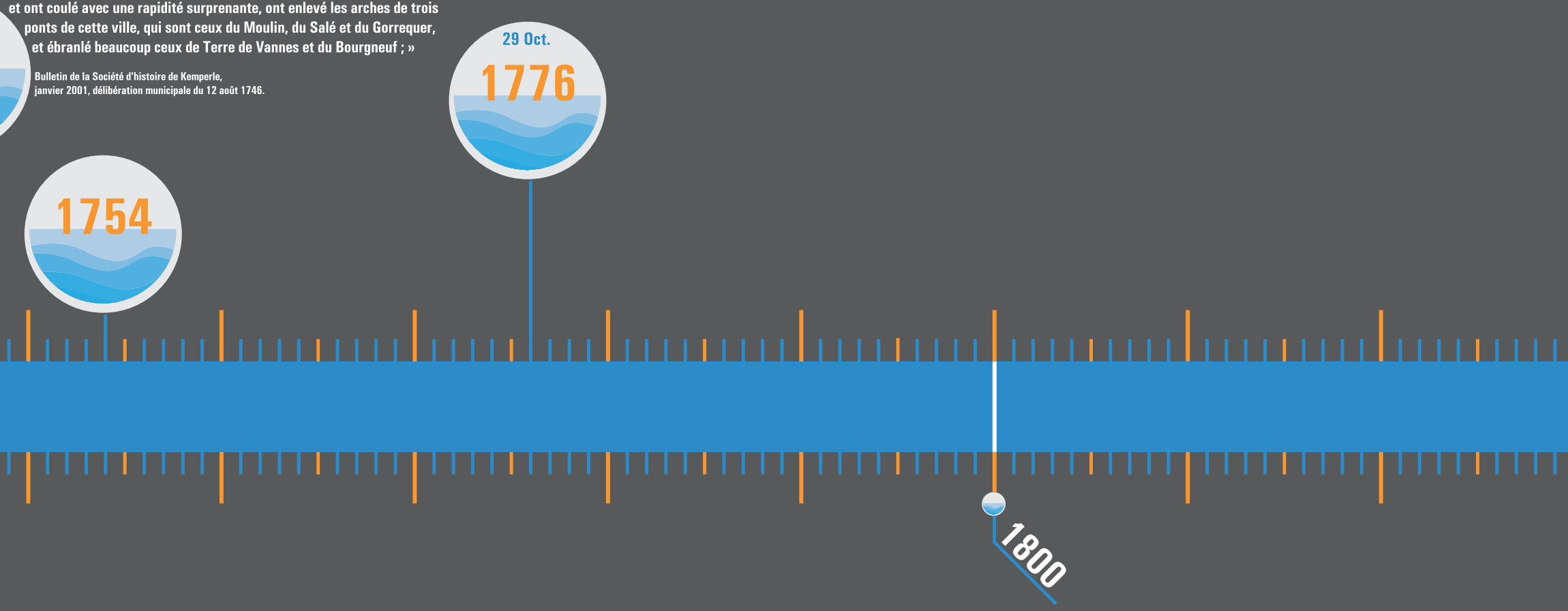

1974


© Ville de Quimperlé

1974

© Ville de Quimperlé

# es sur le bassin versant Ellé–Isole–Laït



1990

© Ville de Quimperlé

1995

© Ouest-France 23 janvier 1995

1995

© Ouest-France 26 janvier 1995

a

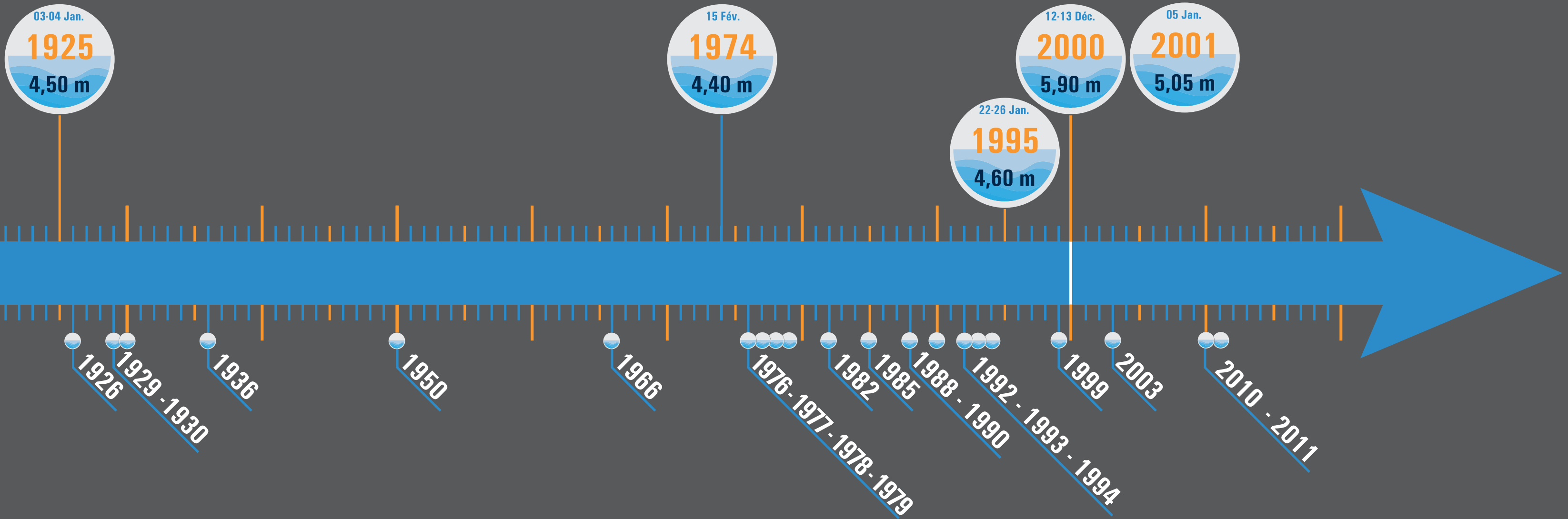

03-04 Jan.
**1925**
4,50 m

15 Fév.
**1974**
4,40 m

22-26 Jan.
**1995**
4,60 m

12-13 Déc.
**2000**
5,90 m

05 Jan.
**2001**
5,05 m

1926
1929 - 1930
1936
1950
1966
1976 - 1977 - 1978 - 1979
1982
1985
1988 - 1990
1992 - 1993 - 1994
1999
2003
2010 - 2011

**1995**

© Ouest-France 28-29 janvier 1995

**2000 - 2001**

© Ville de Quimperlé

**2000 - 2001**

© Ville de Quimperlé