

El SAGE, una herramienta para la gestión local del agua

Edición de 2019

El SAGE reconcilia...



VARIOS USOS
(agua potable, industria, agricultura...)



PROTECCIÓN DE AMBIENTES ACUÁTICOS



ESPECIFICIDAD DE UN TERRITORIO

El papel del SAGE

El plan de desarrollo y gestión del agua (SAGE) es una herramienta de planificación local, instituida por la Ley de Aguas de 1992 para lograr una gestión equilibrada y sostenible de los recursos hídricos.

La elaboración de un SAGE

El SAGE se elabora colectivamente por los actores del agua del área, reagrupados en una asamblea deliberativa, la Comisión Local del Agua (CLA).

191

Número de los SAGE en Francia (enero de 2019)

50

Número promedio de personas en una CLA en 2019

Aprobación de los SAGE

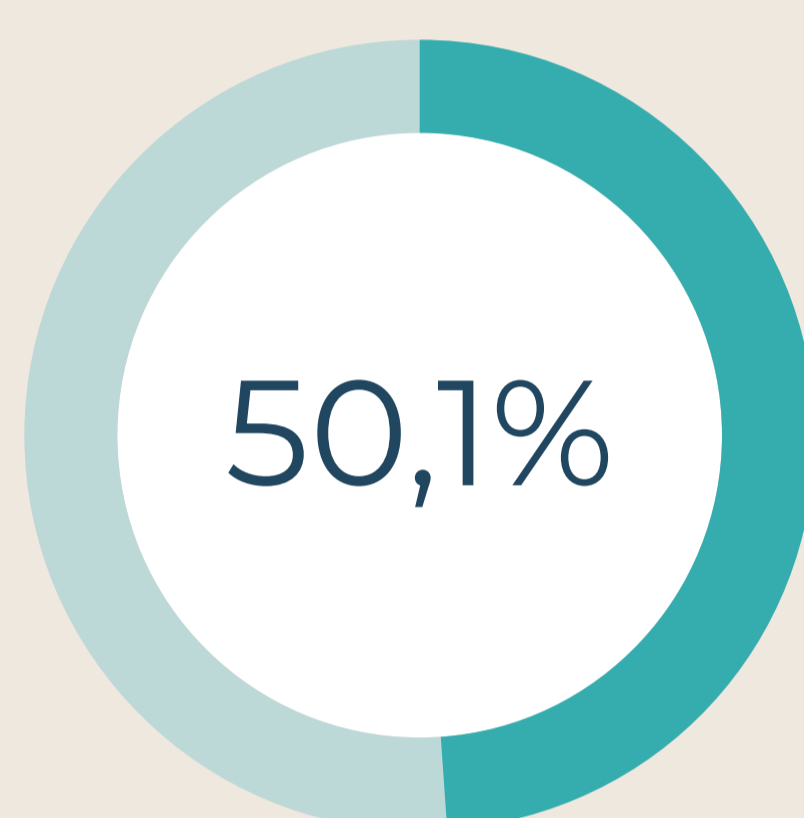
Este paso es la puesta en marcha de la implementación concreta del SAGE, de acuerdo con las orientaciones y disposiciones que contiene.

Los SAGE implementados

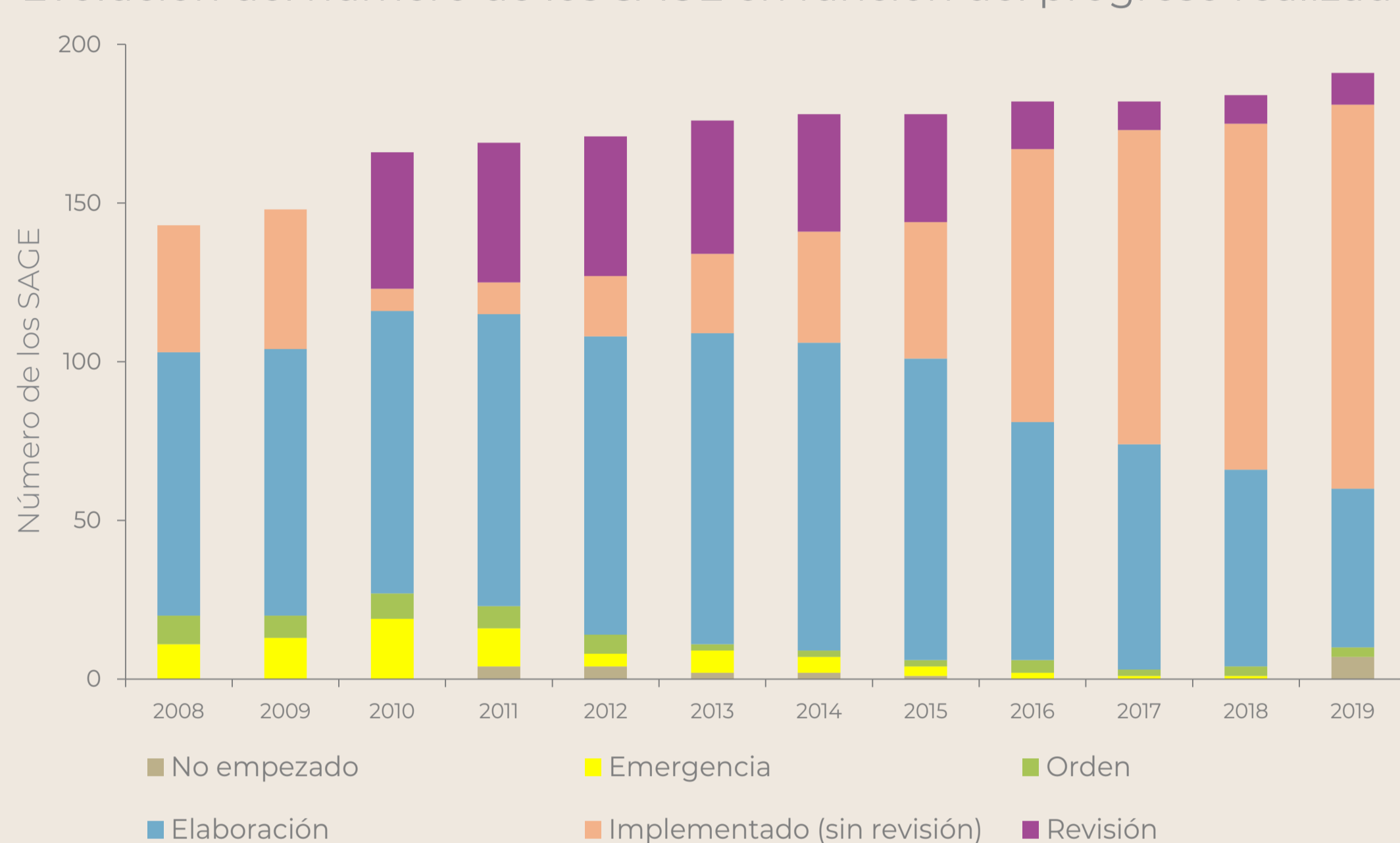
30% en 2010 vs 69% en 2019

Un aumento en el número de los SAGE en Francia

Evolución del número de los SAGE en función del progreso realizado



DEL TERRITORIO ESTÁ CUBIERTO POR UN SAGE EN 2019



Los pasos en la vida de un SAGE

NO EMPEZADO

- Los servicios estatales identifican las unidades hidrográficas que pueden estar cubiertas por un SAGE.

EMERGENCIA

- Se produce un archivo preliminar relacionado con el SAGE;
- El comité de cuenca y el prefecto evalúan la relevancia del proyecto.



ORDEN

- La orden que delimita el perímetro del SAGE está firmada;
- Reflexiones sobre la composición de la CLA empiezan.

ELABORACIÓN

- La orden que crea la CLA está firmada;
- La redacción de los documentos del SAGE comienza: están sujetos a consulta y encuesta pública;
- Los documentos son validados por la CLA.

IMPLEMENTACIÓN

- La orden de aprobación del SAGE está firmada;
- La realización de acciones concretas se inicia en el campo.

REVISIÓN

- El SAGE puede estar sujeto a revisión cuando se deben realizar cambios sustanciales, que modifican la economía general del documento o tienen consecuencias para terceras partes;
- Se firma la orden de aprobación del SAGE revisado: continúa su "implementación".

La mitad del territorio francés cubierto por los SAGE

GUADELOUPE



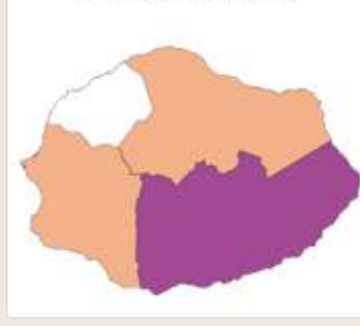
MARTINIQUE



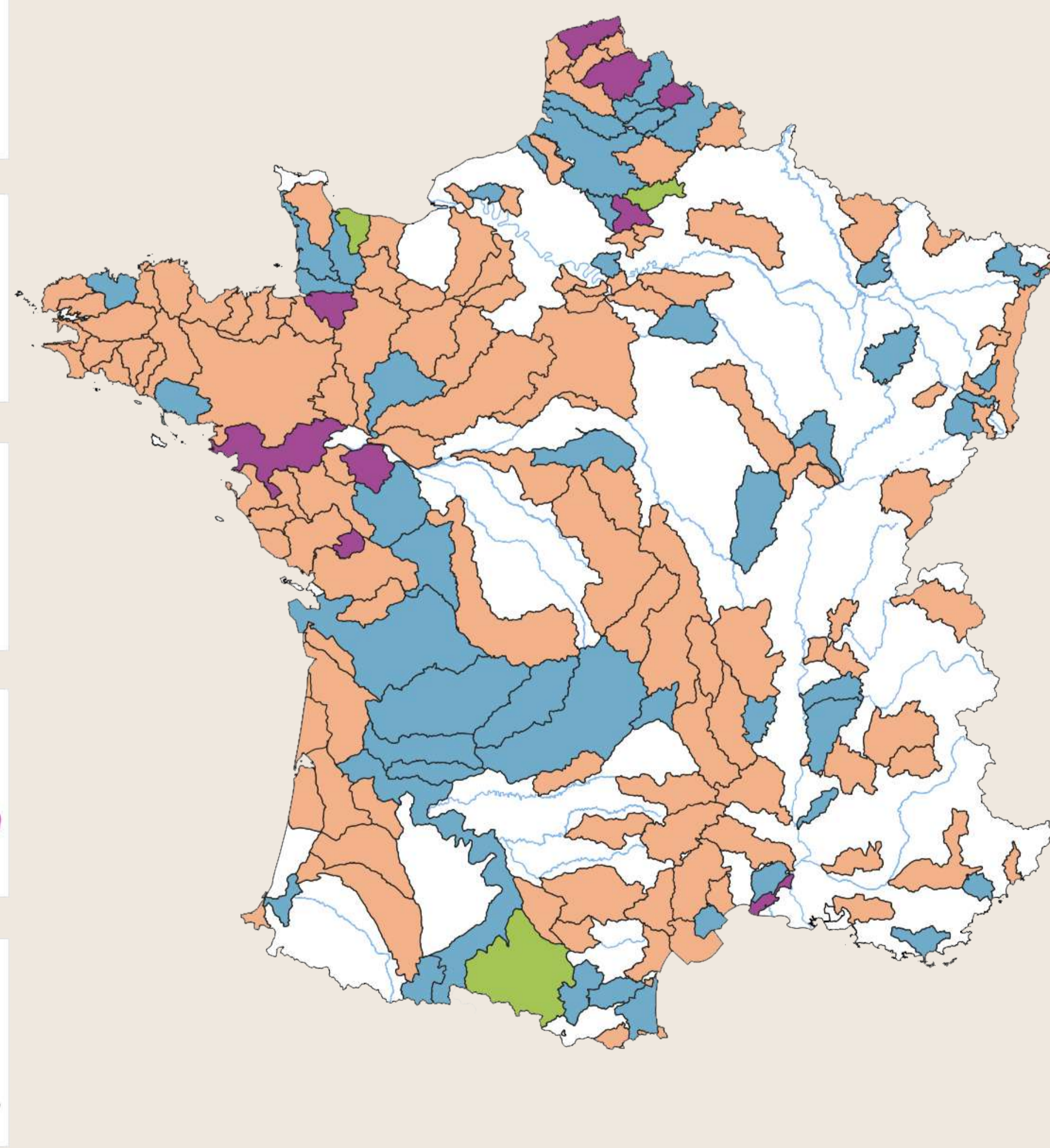
GUYANE



REUNION



MAYOTTE



Número de los SAGE

- No empezado: 7
- Emergencia: 0
- Orden: 3
- Elaboración: 50
- Implementado (sin revisión): 121
- Revisión: 10

1847 km²
área promedio de un SAGE

El objetivo no es cubrir todo el territorio, sino utilizar localmente un SAGE cuando el estado de las aguas y las presiones que pesan sobre los ambientes acuáticos (contaminaciones, tomas de agua, degradaciones morfológicas) lo justifiquen.

MÁS INFORMACIÓN

<https://www.gesteau.fr>

GEST'EAU

Fuentes de datos: Gest'eau (Oficina Internacional del Agua, según facilitadores de SAGE y Ministerio de Ecología). Datos extraídos el 01/01/2019. Infografía producida por la Oficina Internacional del Agua con el apoyo financiero de la Agencia Francesa para la Biodiversidad.