

# El SAGE, una herramienta para la gestión local del agua

Edición de 2026

El SAGE reconcilia...



**VARIOS USOS**  
(agua potable, industria, agricultura...)



**PROTECCIÓN DE AMBIENTES ACUÁTICOS**



**ESPECIFICIDAD DE UN TERRITORIO**

## El papel del SAGE

El plan de desarrollo y gestión del agua (SAGE) es una herramienta de planificación local, instituida por la Ley de Aguas de 1992 para lograr una gestión equilibrada y sostenible de los recursos hídricos.

## La elaboración de un SAGE

El SAGE se elabora colectivamente por los actores del agua del área, reagrupados en una asamblea deliberativa, la Comisión Local del Agua (CLA).

**204**

Número de los SAGE en Francia (enero de 2026)

**50**

Número promedio de personas en una CLA en 2026

## Aprobación de los SAGE

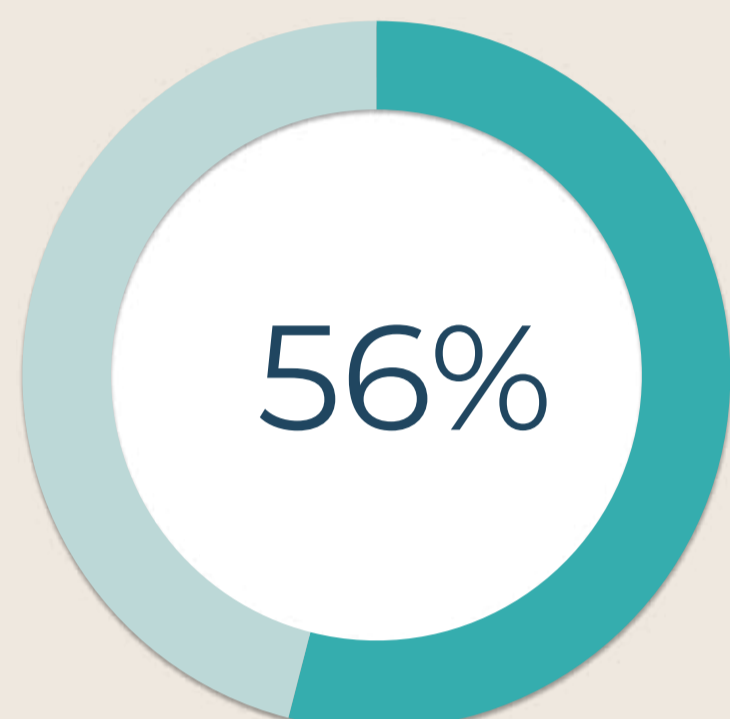
Este paso es la puesta en marcha de la implementación concreta del SAGE, de acuerdo con las orientaciones y disposiciones que contiene.

Los SAGE implementados (incluida su revisión)

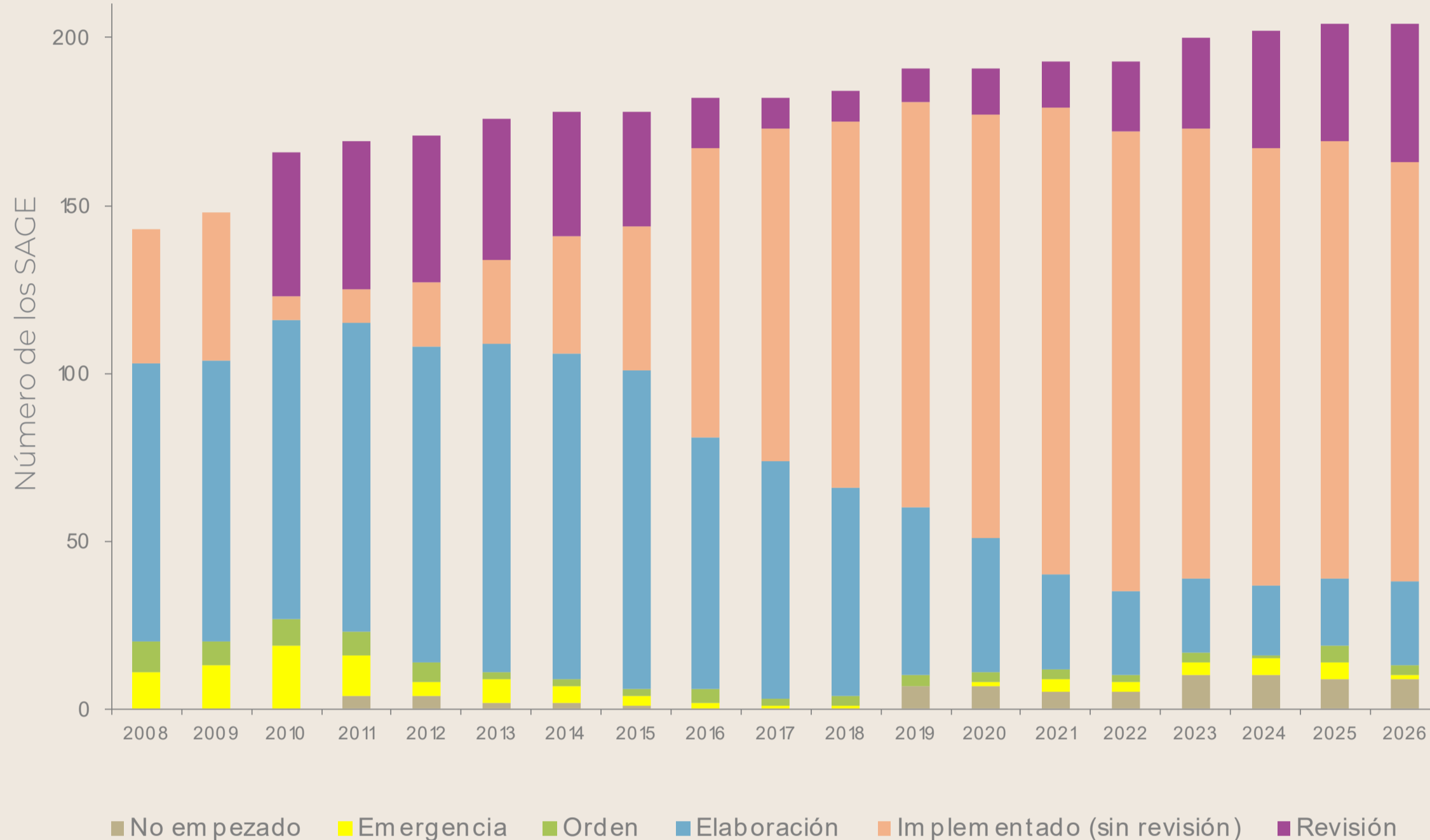
**55%** en 2016 vs **81%** en 2026

## Un aumento en el número de los SAGE en Francia

Evolución del número de los SAGE en función del progreso realizado



**DEL TERRITORIO ESTÁ CUBIERTO POR UN SAGE EN 2026**



## Los pasos en la vida de un SAGE

### NO EMPEZADO

- Los servicios estatales identifican las unidades hidrográficas que pueden estar cubiertas por un SAGE.

### EMERGENCIA

- Se produce un archivo preliminar relacionado con el SAGE;
- El comité de cuenca y el prefecto evalúan la relevancia del proyecto.



### ORDEN

- La orden que delimita el perímetro del SAGE está firmada;
- Reflexiones sobre la composición de la CLA empiezan.

### ELABORACIÓN

- La orden que crea la CLA está firmada;
- La redacción de los documentos del SAGE comienza: están sujetos a consulta y encuesta pública;
- Los documentos son validados por la CLA.



### IMPLEMENTACIÓN

- La orden de aprobación del SAGE está firmada;
- La realización de acciones concretas se inicia en el campo.

### REVISIÓN

- El SAGE puede estar sujeto a revisión cuando se deben realizar cambios sustanciales, que modifican la economía general del documento o tienen consecuencias para terceras partes;
- Se firma la orden de aprobación del SAGE revisado: continúa su "implementación".

## La mitad del territorio francés cubierto por los SAGE

GUADELOUPE



MARTINIQUE



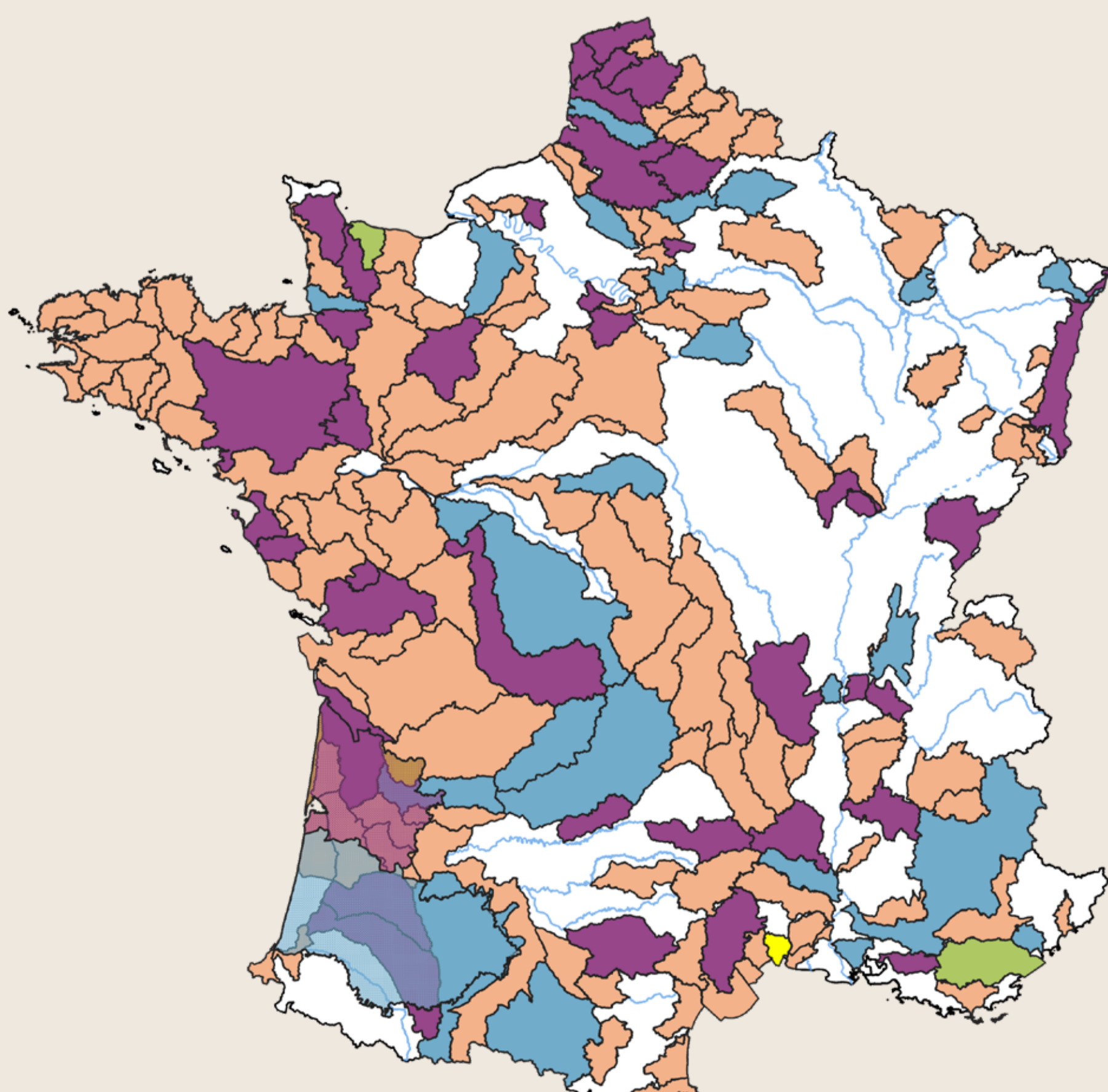
GUYANE



REUNION



MAYOTTE



### Número de los SAGE

- No empezado: 9
- Emergencia: 1
- Orden: 3
- Elaboración: 25
- Implementado (sin revisión): 125
- Revisión: 41

**2 034 km<sup>2</sup>**  
área promedio de un SAGE

El objetivo no es cubrir todo el territorio, sino utilizar localmente un SAGE cuando el estado de las aguas y las presiones que pesan sobre los ambientes acuáticos (contaminaciones, tomas de agua, degradaciones morfológicas) lo justifiquen.

### MÁS INFORMACIÓN

<https://www.gesteau.fr>

Fuentes de datos: Gest'eau (Oficina Internacional del Agua, según facilitadores de SAGE, Agencia de agua y Ministerio de Ecología).  
Datos extraídos el 01/01/2026.  
Infografía producida por la Oficina Internacional del Agua con el apoyo financiero de la Oficina Francesa de Biodiversidad.