





















-  Tronçons morphologiques
-  Lit moyen de l'Allier en 2005
-  Irrigation
-  Seuils
-  Digues
-  Routes
-  Projet de contournement routier
-  Enrochements
-  Captage AEP
-  Gravières

Milieux naturels remarquables

-  Arrêté de Protection de Biotope
-  Espace Naturel Sensible (ENS)
-  Proposition de Site d'intérêt communautaire
-  Réserve Naturelle
-  Site classé
-  ZICO
-  ZNIEFF 1
-  ZNIEFF 2
-  ZPS
-  ZSC

0 1 2
Kilomètres

Date : Mars 2007

Sources : EPTEAU 1998, DIREN Centre SIEL - BD Carthage ® © IGN-MEDD 2005

Réalisation : HyYDRATEC - ASCONIT Consultants