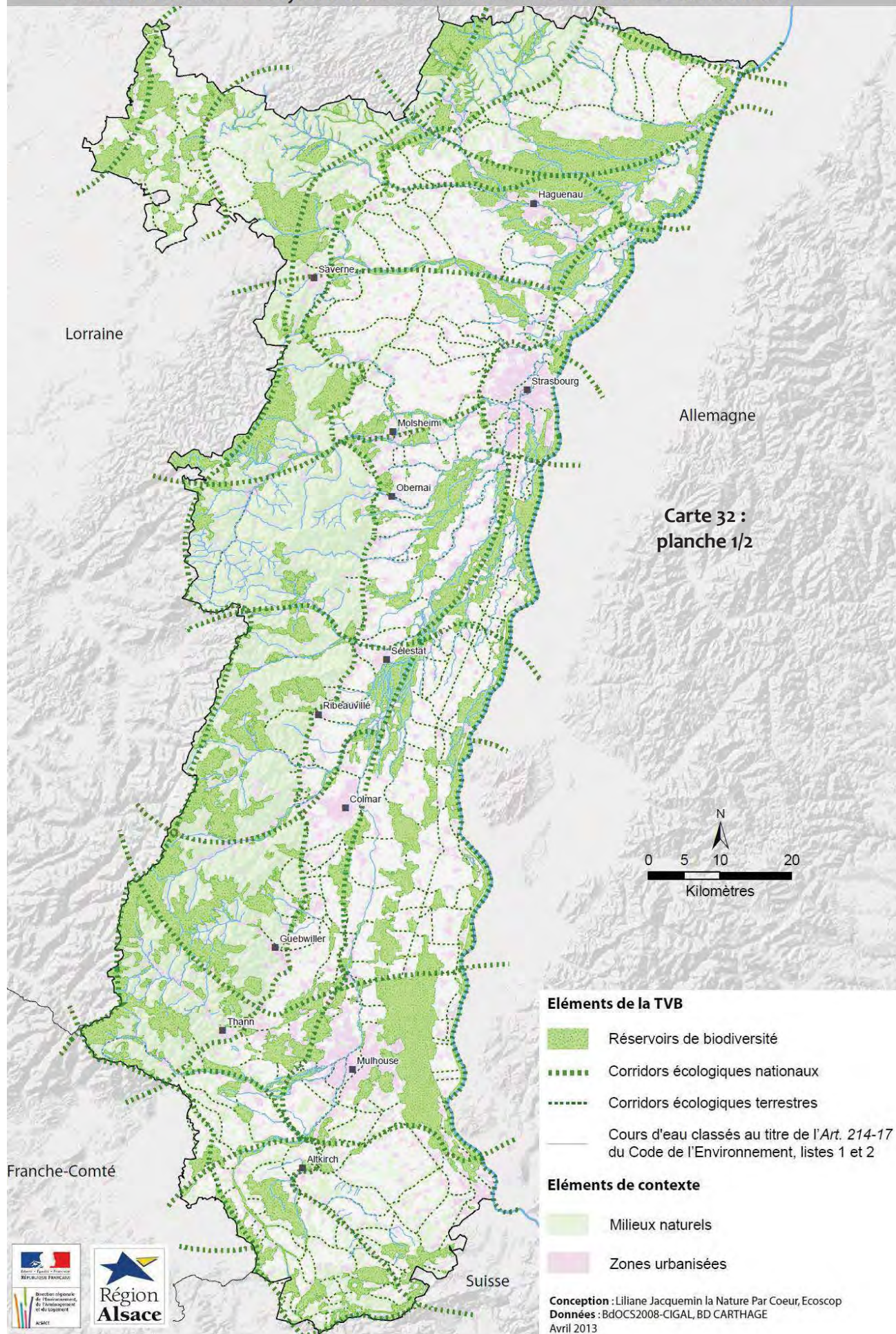
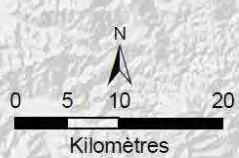


Carte d'orientation n°1 : Synthèse des éléments de la Trame Verte et Bleue du SRCE

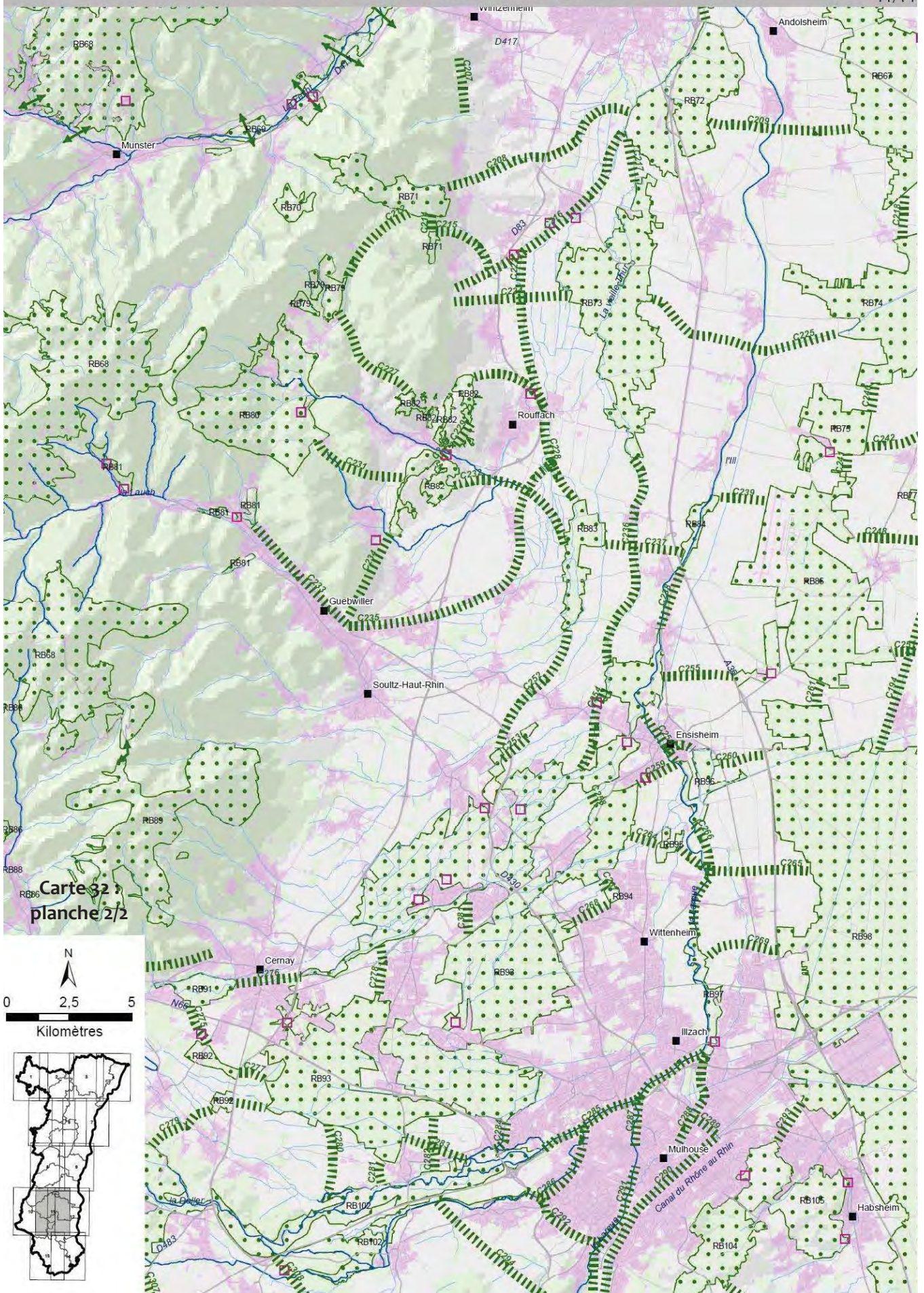


Carte 32 :
planche 1/2

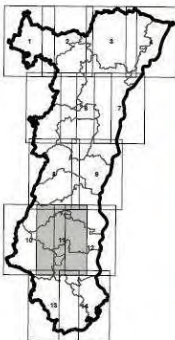
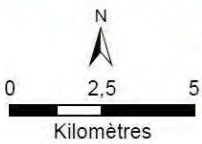


Carte d'information n°9 : Points ou zones à enjeux liés à l'urbanisation

11/14



Carte 32
planche 2/2



3. Ressources en eaux souterraines

3.1. Quantité des eaux souterraines

Carte 33 : Masses d'eau souterraines identifiées dans le SDAGE Rhin-Meuse sur le bassin versant de la Lauch

Carte 34 : Etat global des masses d'eau souterraines dans le SDAGE Rhin-Meuse sur le bassin versant de la Lauch

Carte 35 : Etat quantitatif des masses d'eau souterraines dans le SDAGE Rhin-Meuse sur le bassin versant de la Lauch

3.2. Qualité des eaux souterraines

Carte 36 : Etat chimique des masses d'eau souterraines dans le SDAGE Rhin-Meuse sur le bassin versant de la Lauch

Carte 37 : Objectifs sur les masses d'eau souterraines dans le SDAGE Rhin-Meuse sur le bassin versant de la Lauch

Carte 38 : Teneurs globales en nitrates sur le bassin versant de la Lauch

Carte 39 : Teneurs globales en chlorures sur le bassin versant de la Lauch

Carte 40 : Mesures en sulfates sur le bassin versant de la Lauch

Carte 41 : Mesures en Atrazine (pesticide) sur le bassin versant de la Lauch

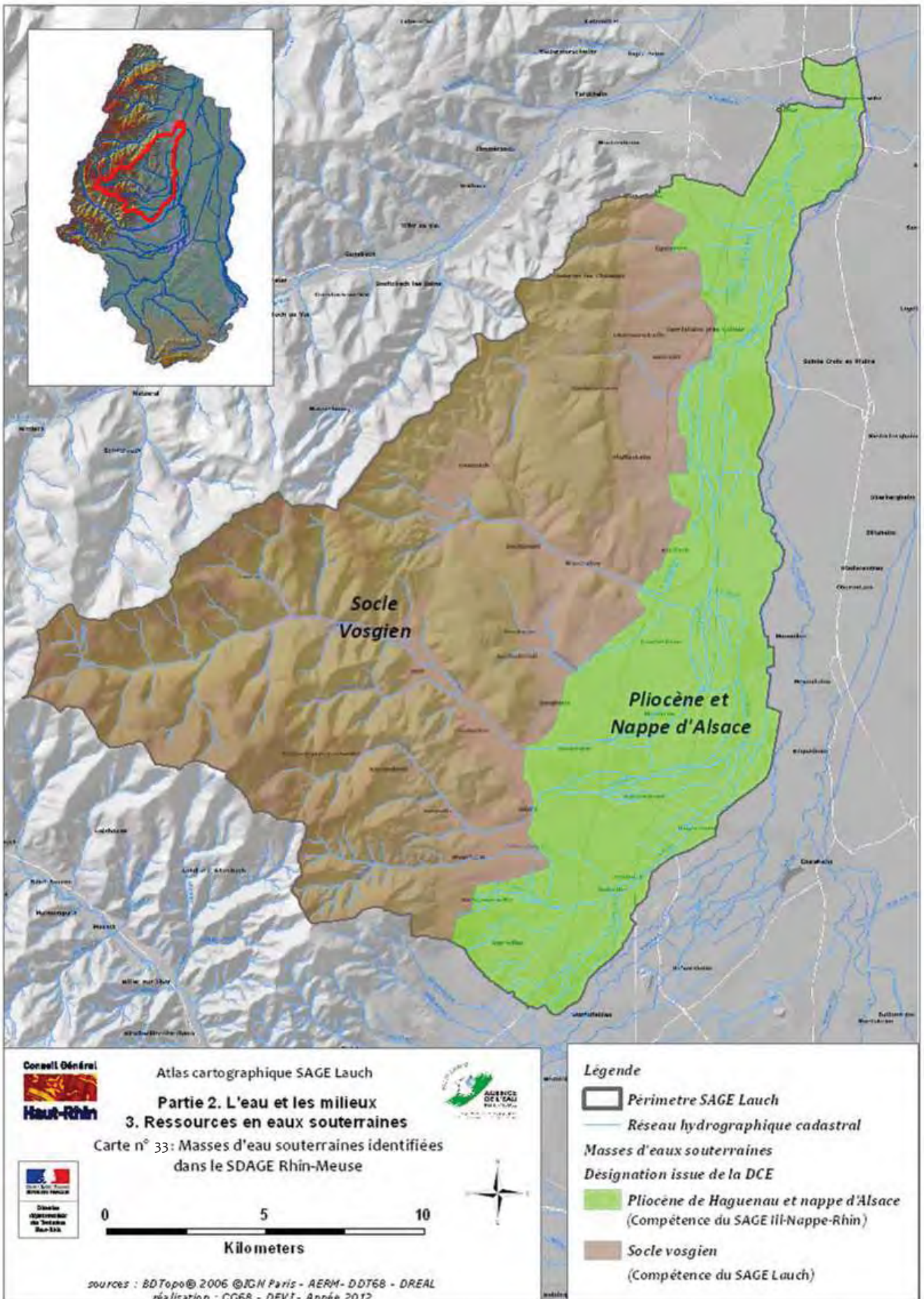
Carte 42 : Mesures en Déséthylatrazine (composant dégradé de l'Atrazine) sur le bassin versant de la Lauch

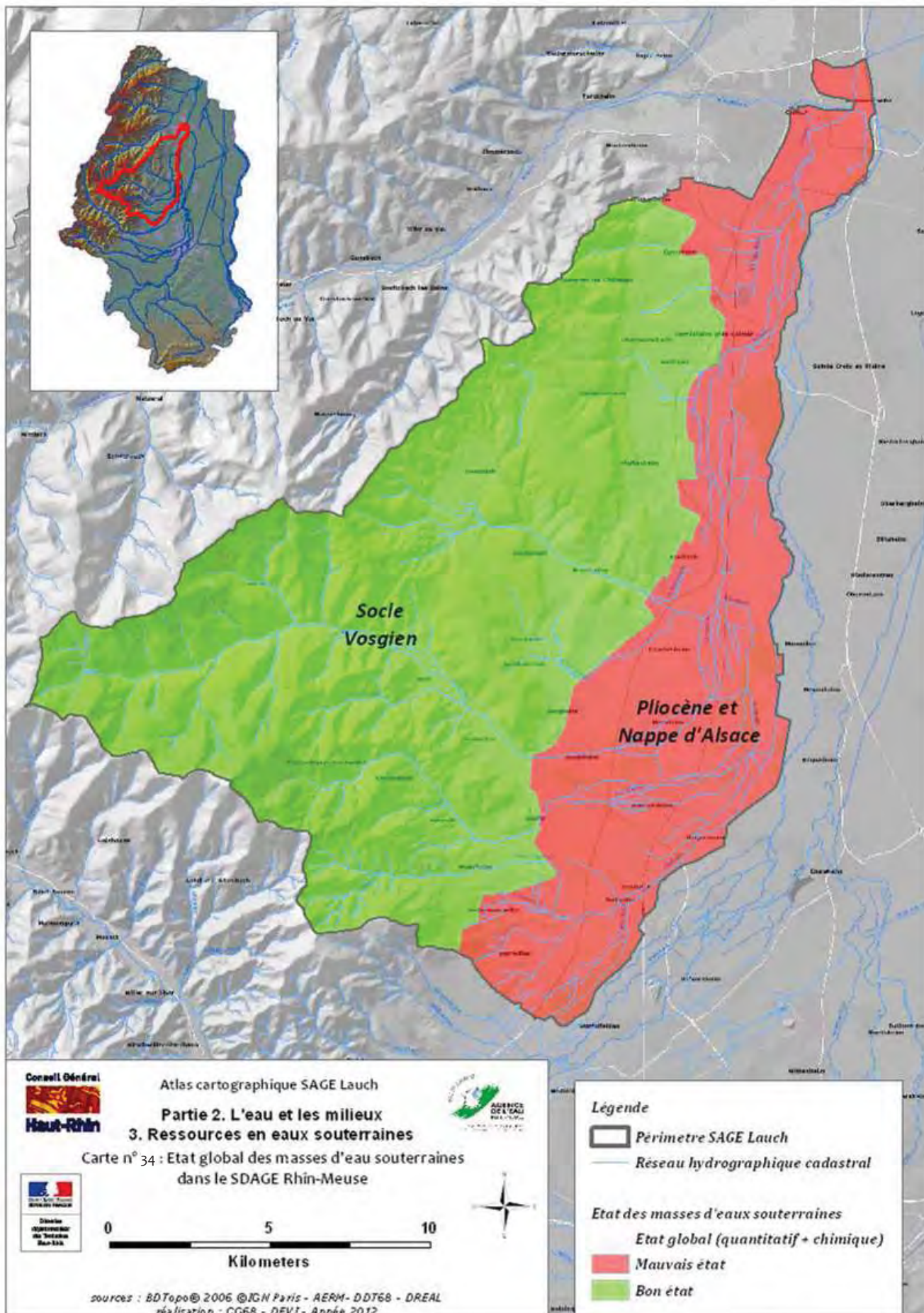
Carte 43 : Mesures en DIURON (herbicide) sur le bassin versant de la Lauch

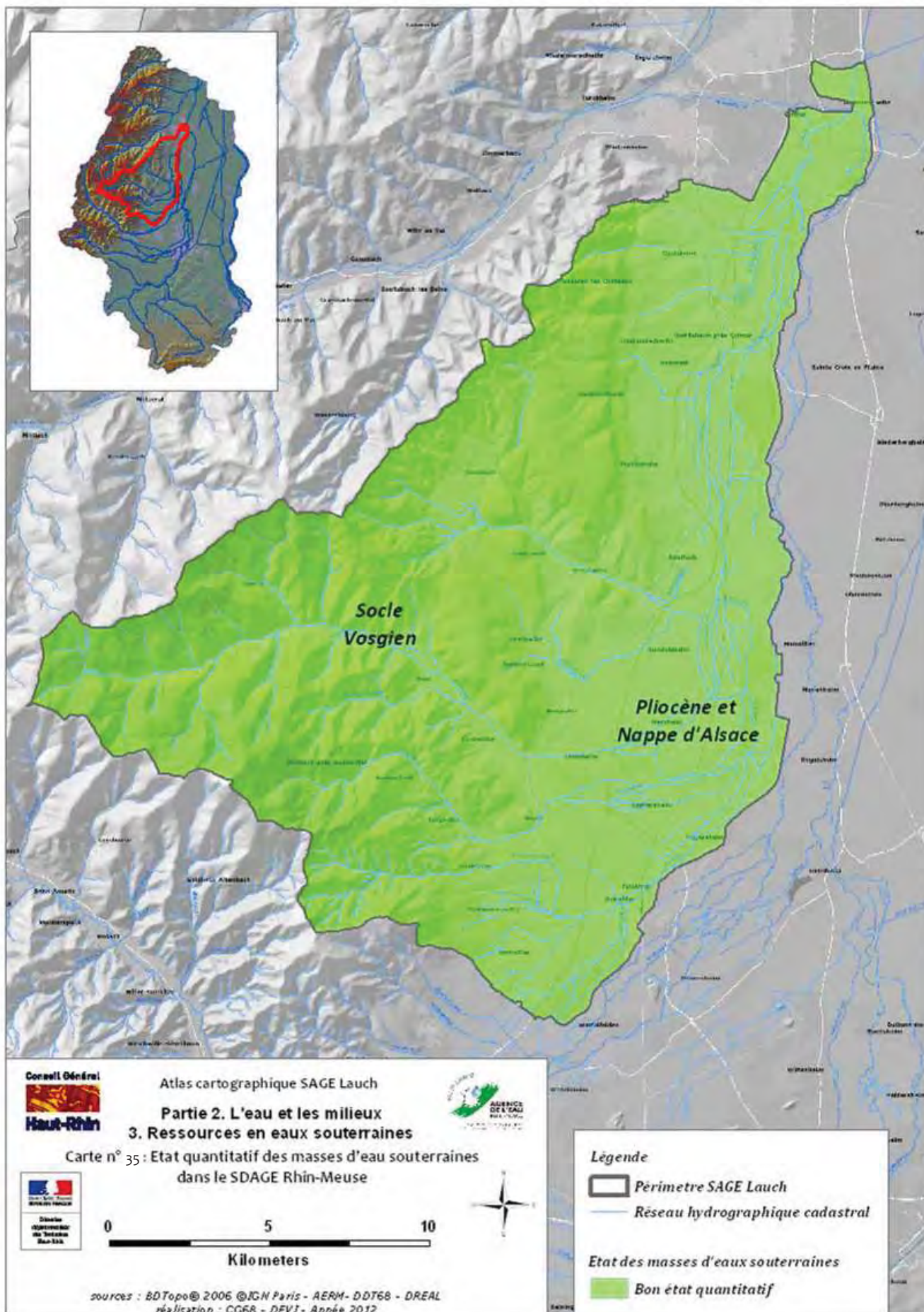
Carte 44 : Mesures en ISOPROTURON (herbicide) sur le bassin versant de la Lauch

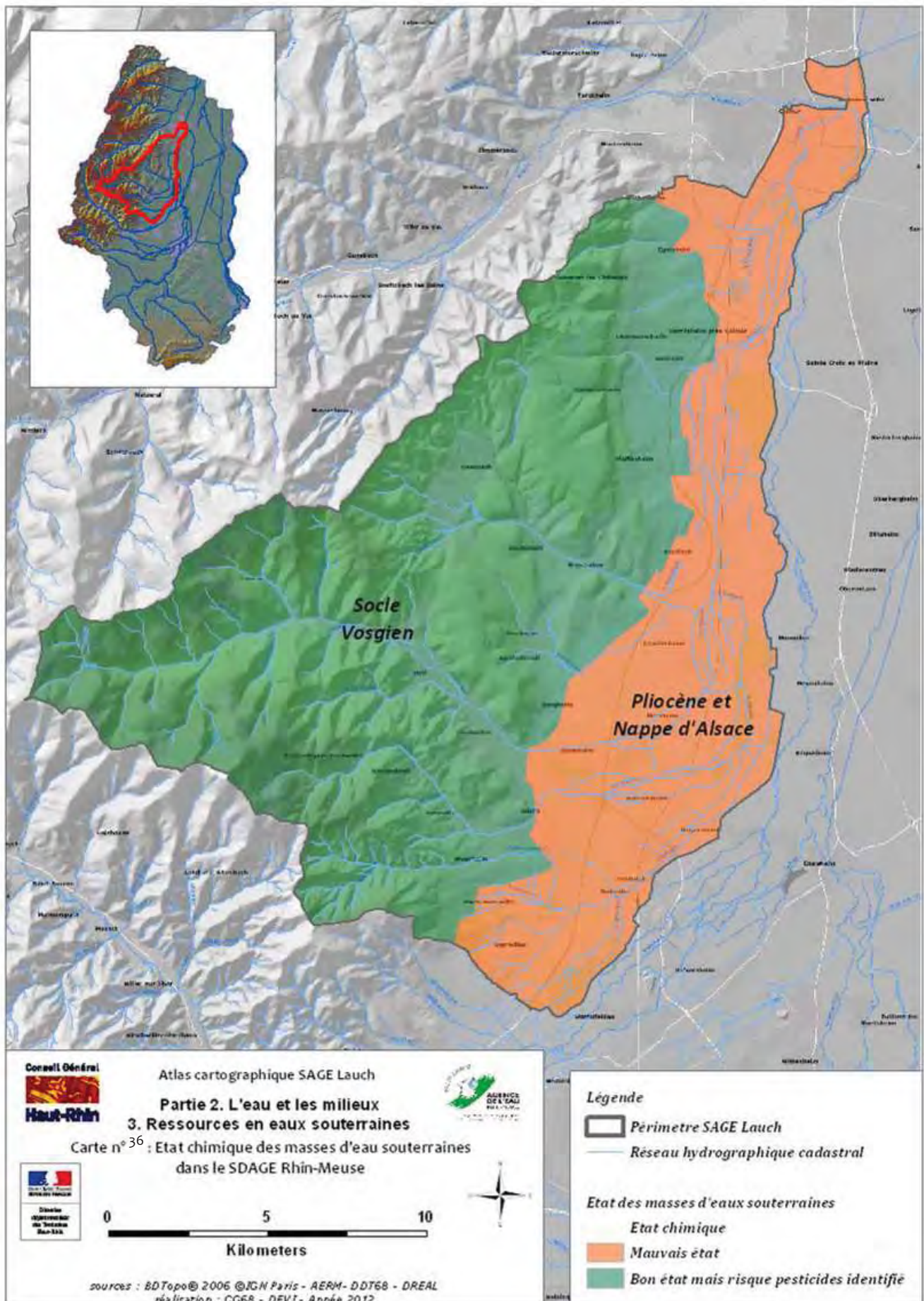
Carte 45 : Mesures en SIMAZINE (herbicide) sur le bassin versant de la Lauch

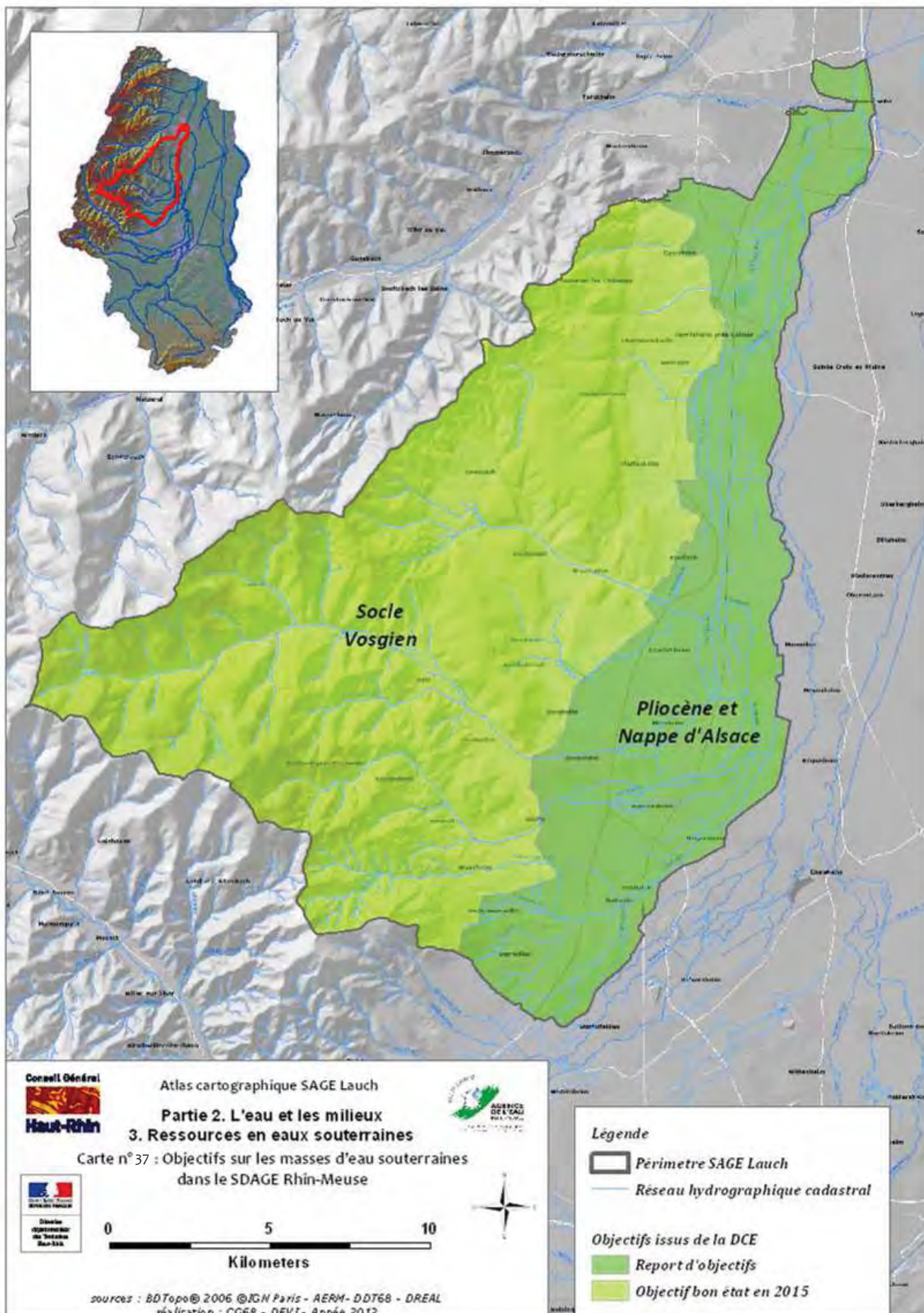
Carte 46 : Pollutions industrielles sur le bassin versant de la Lauch (Rapports CODERST et BRGM 2010)

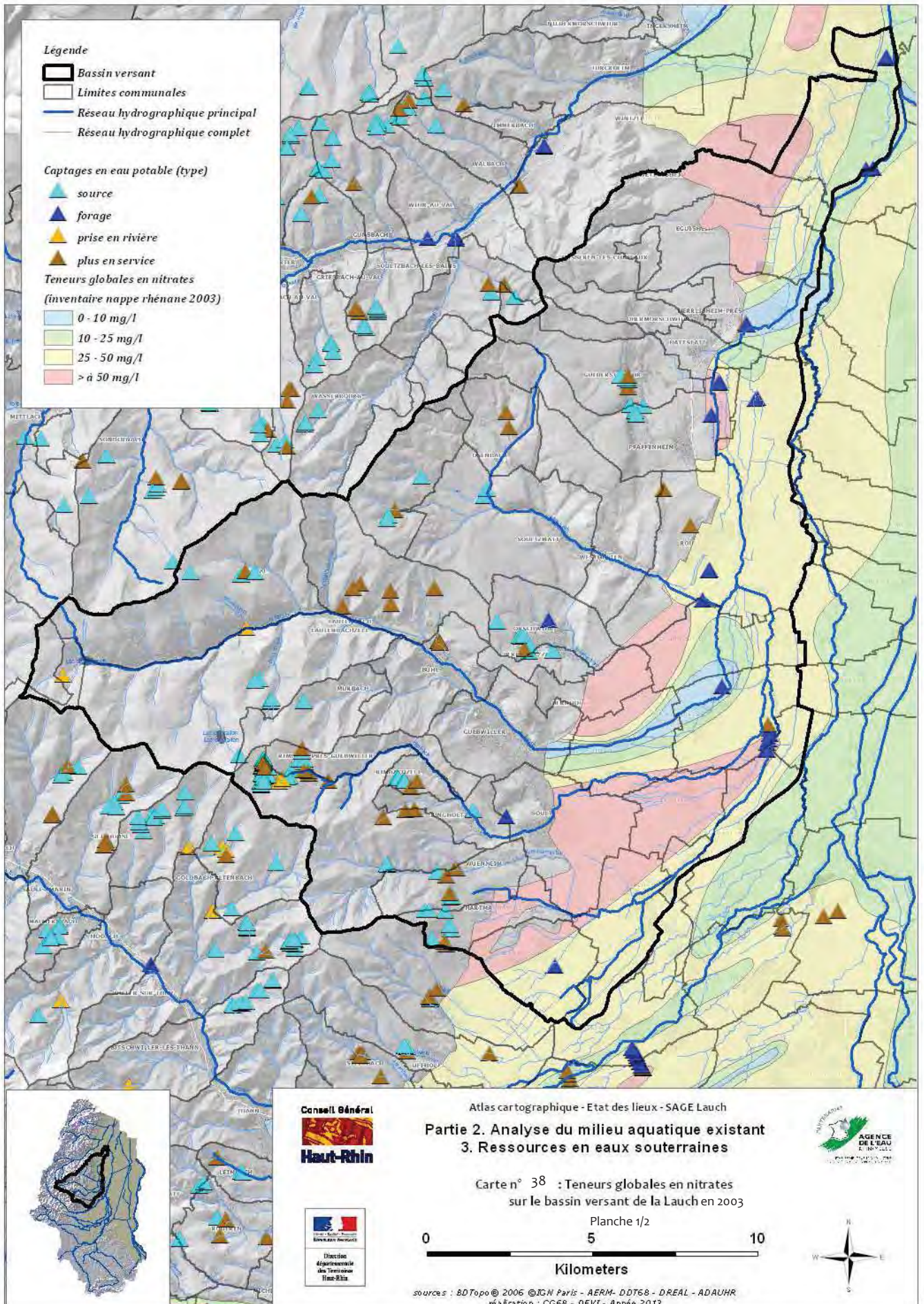


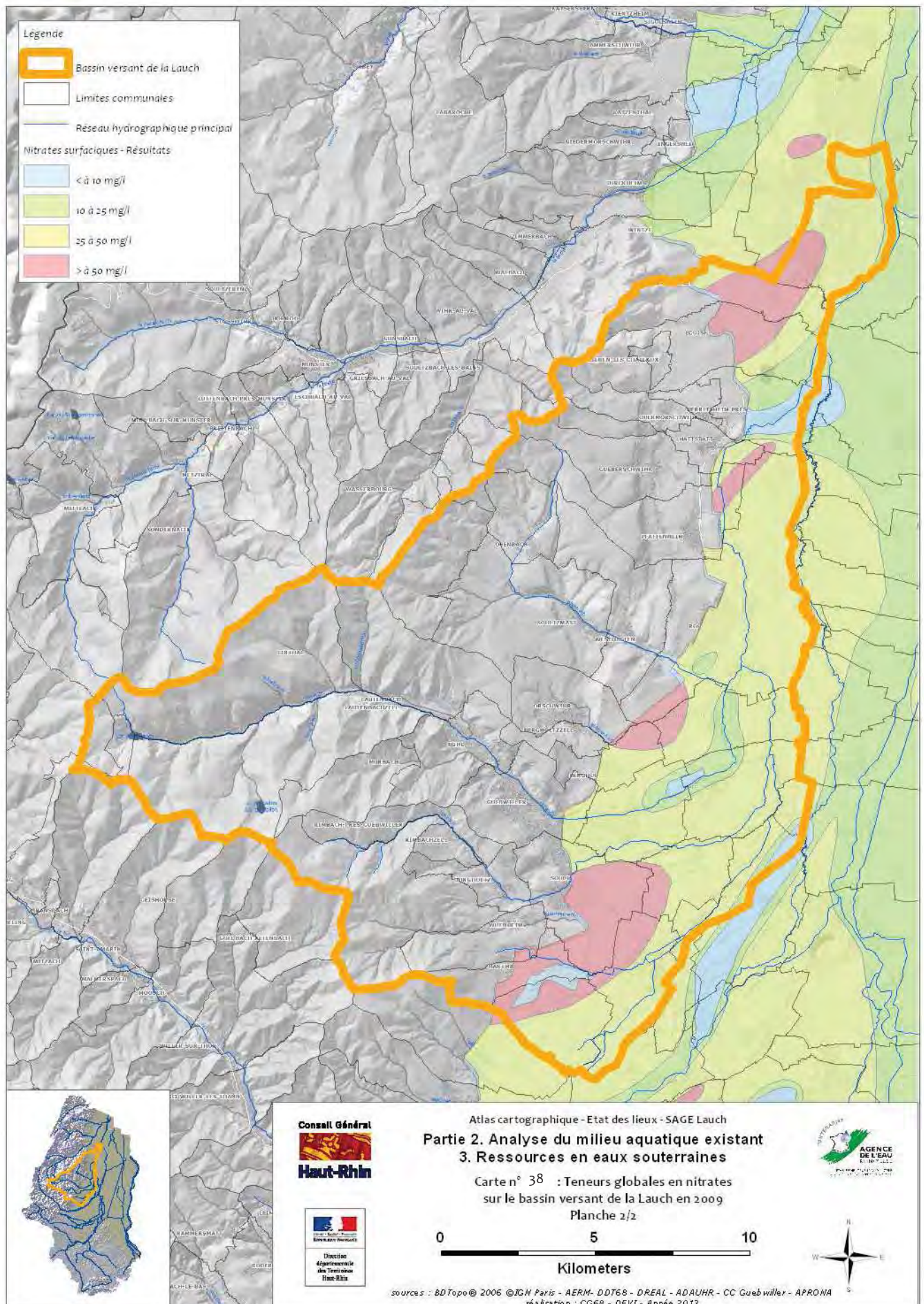


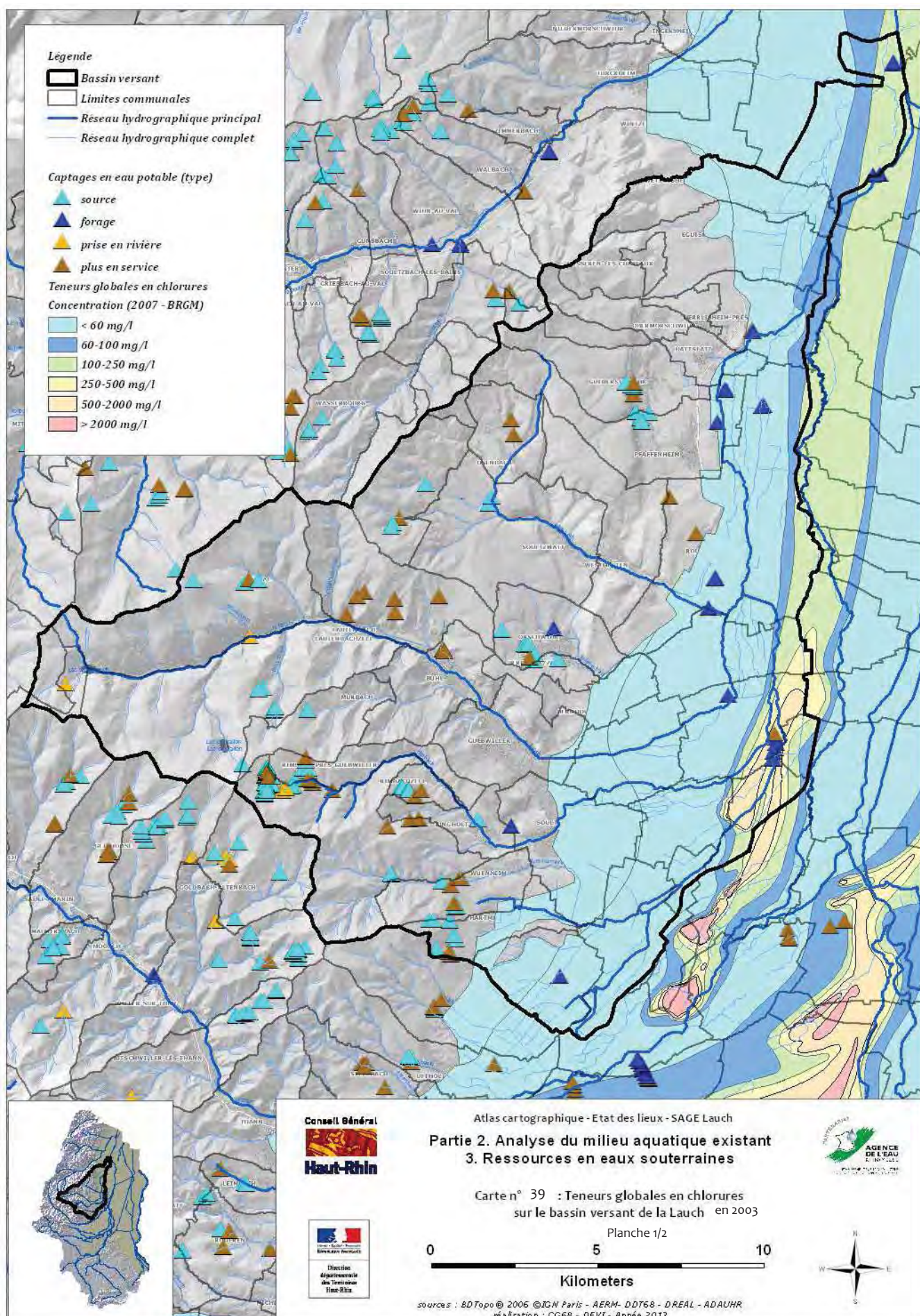


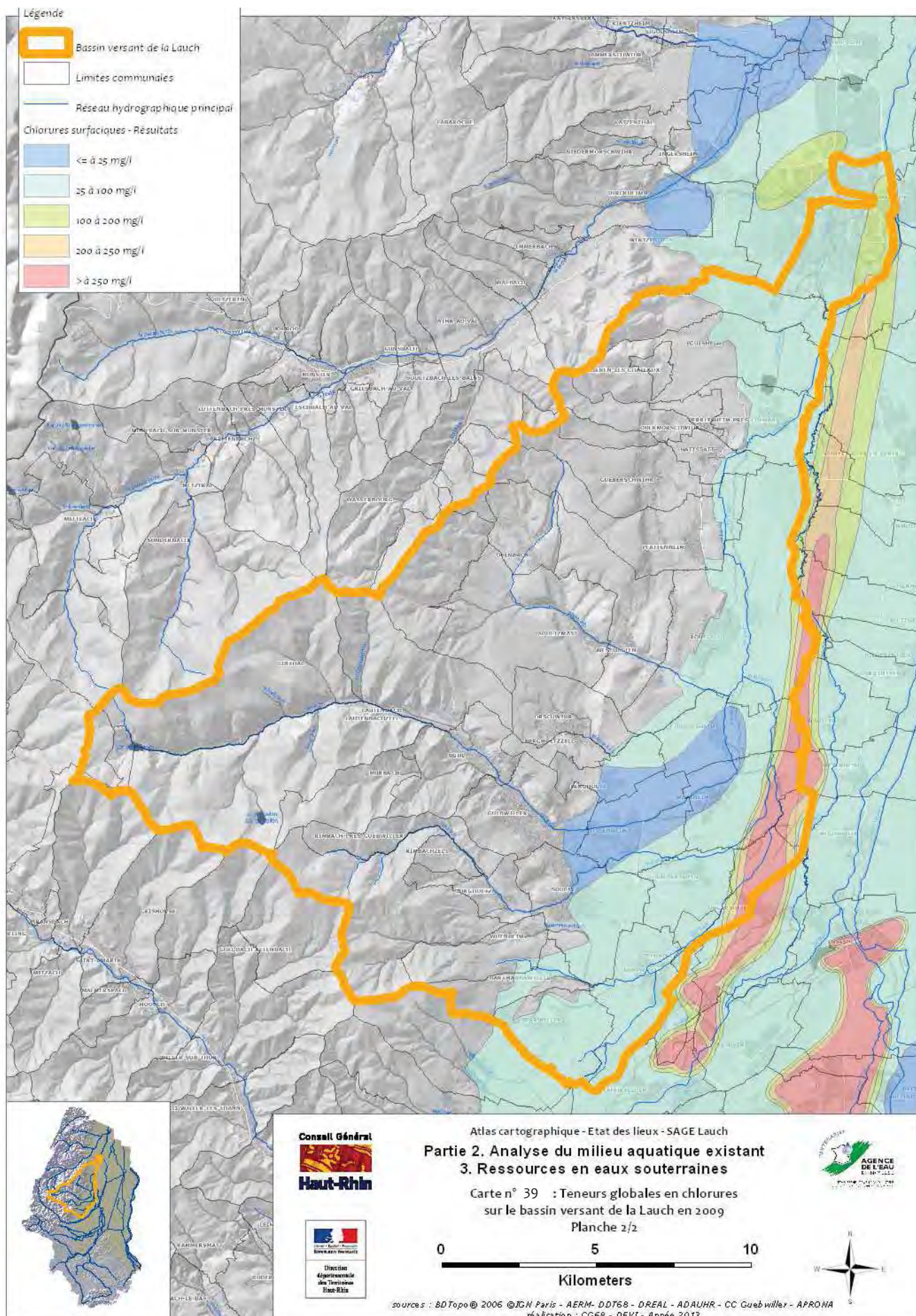


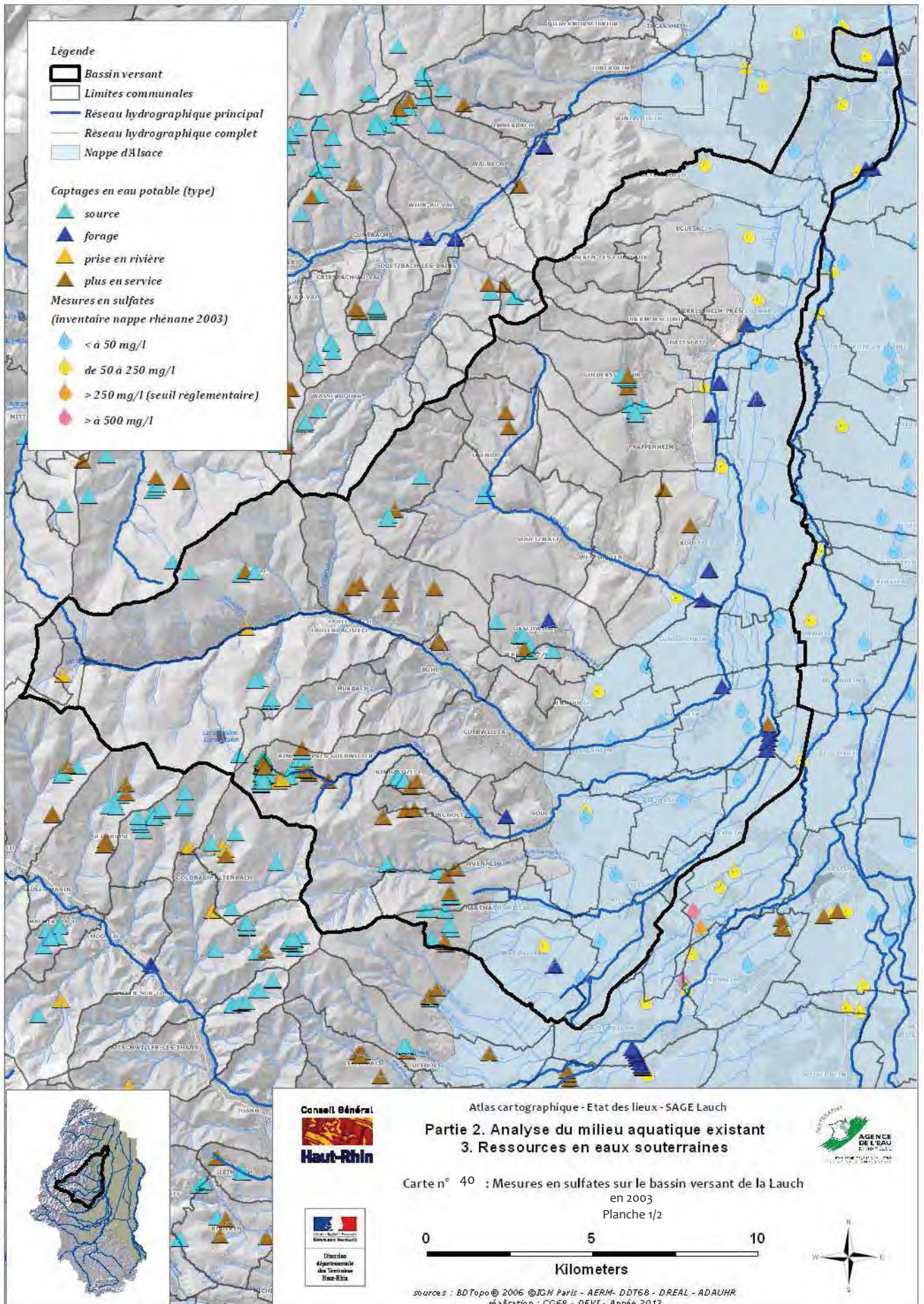


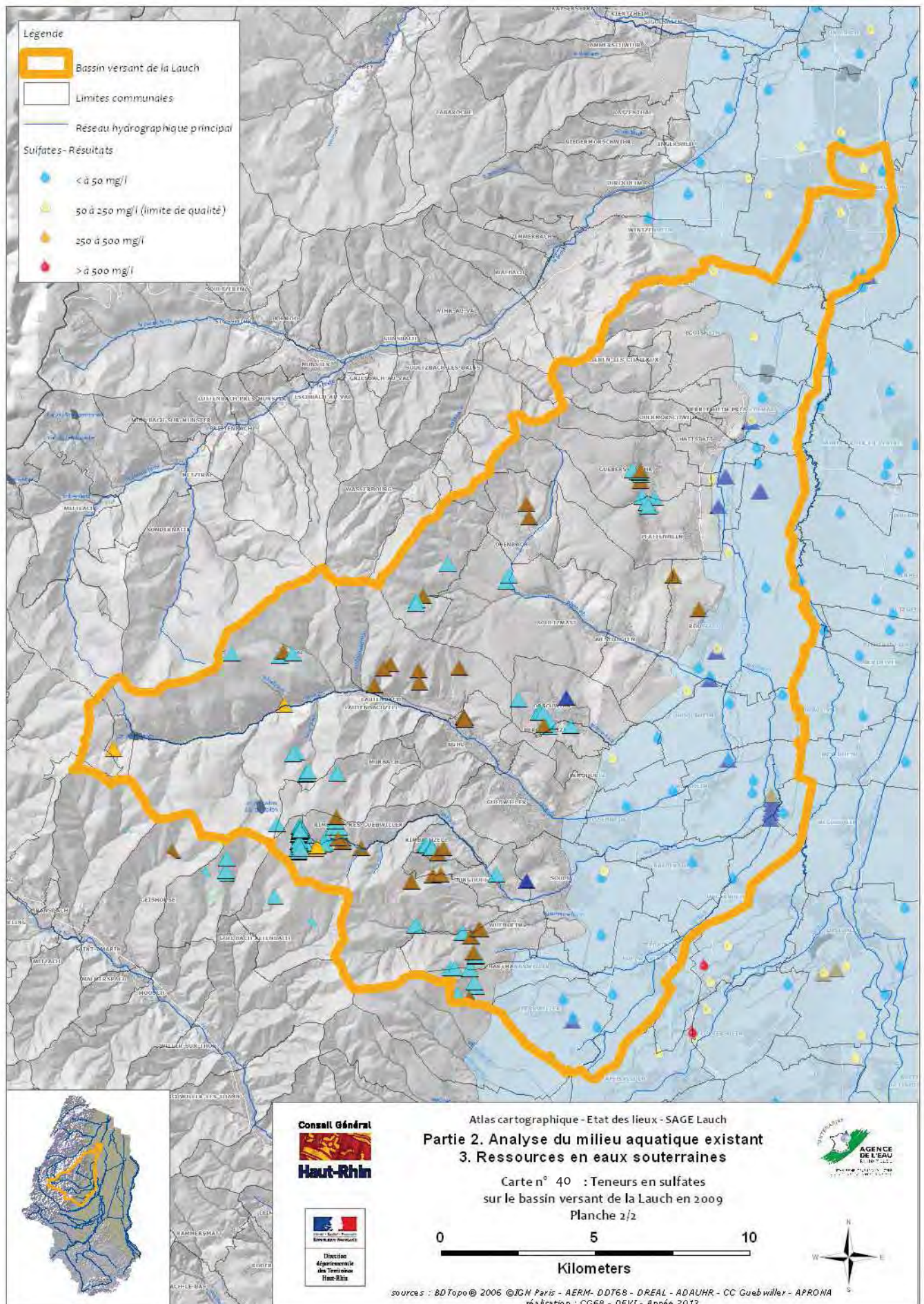


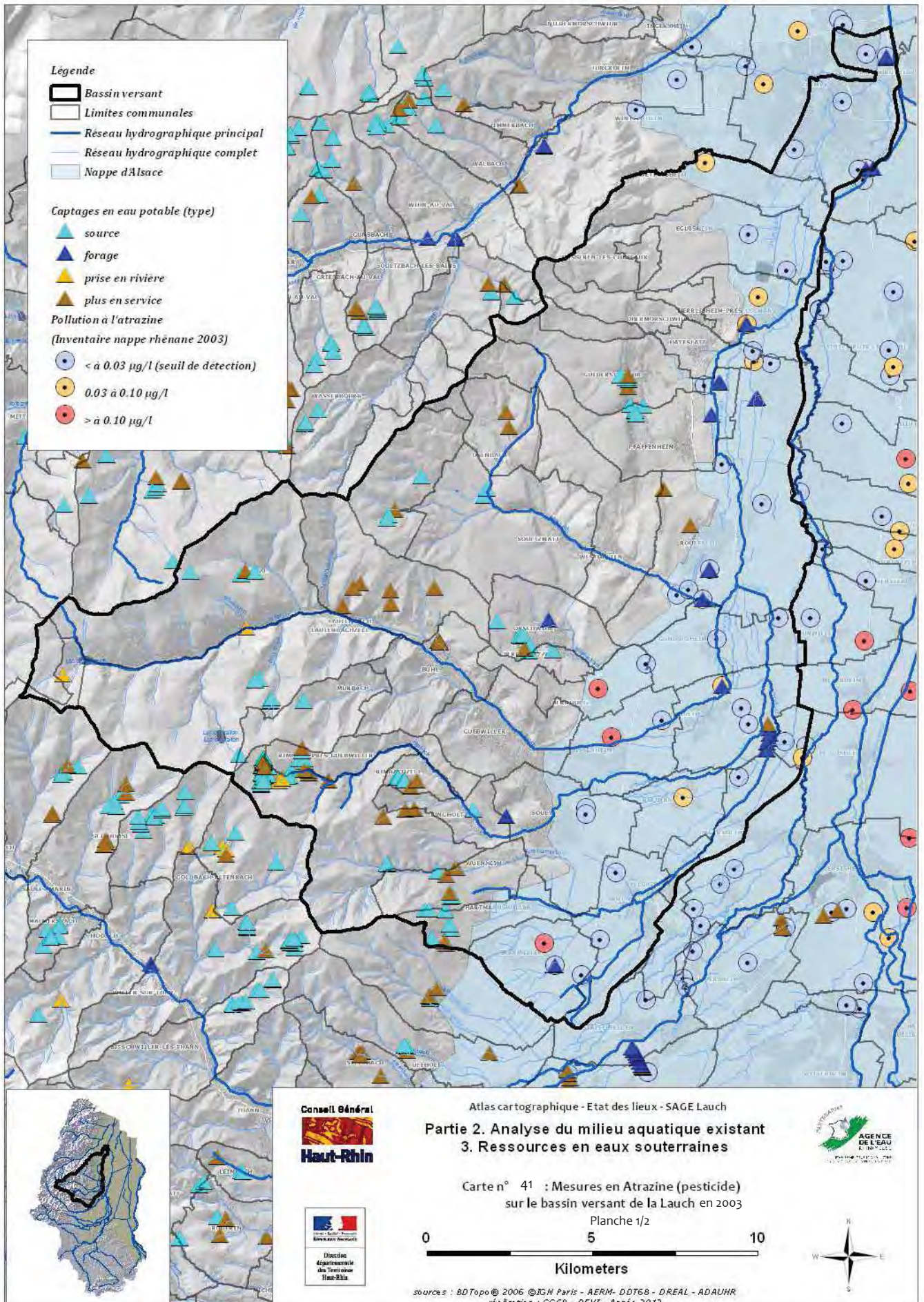


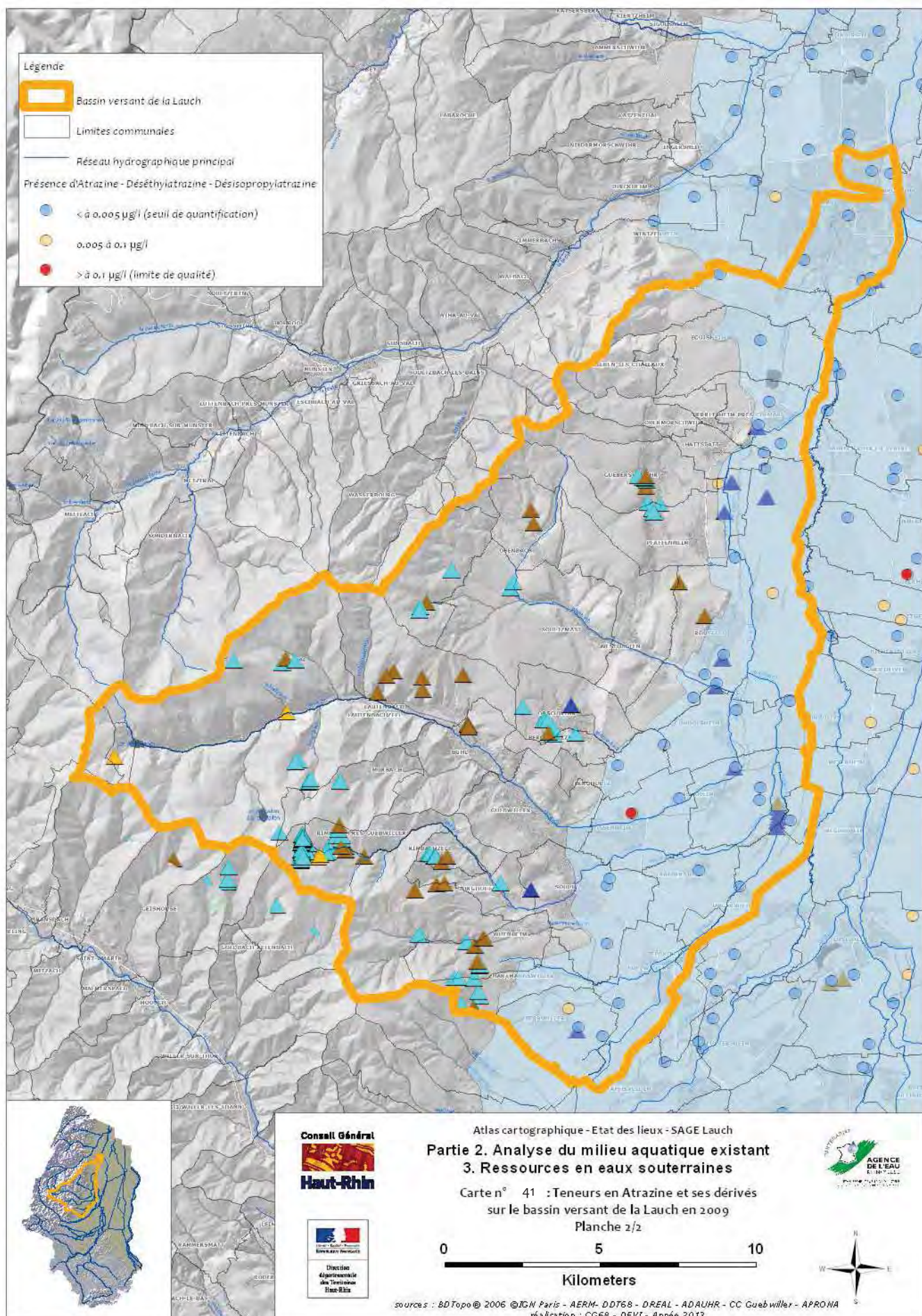


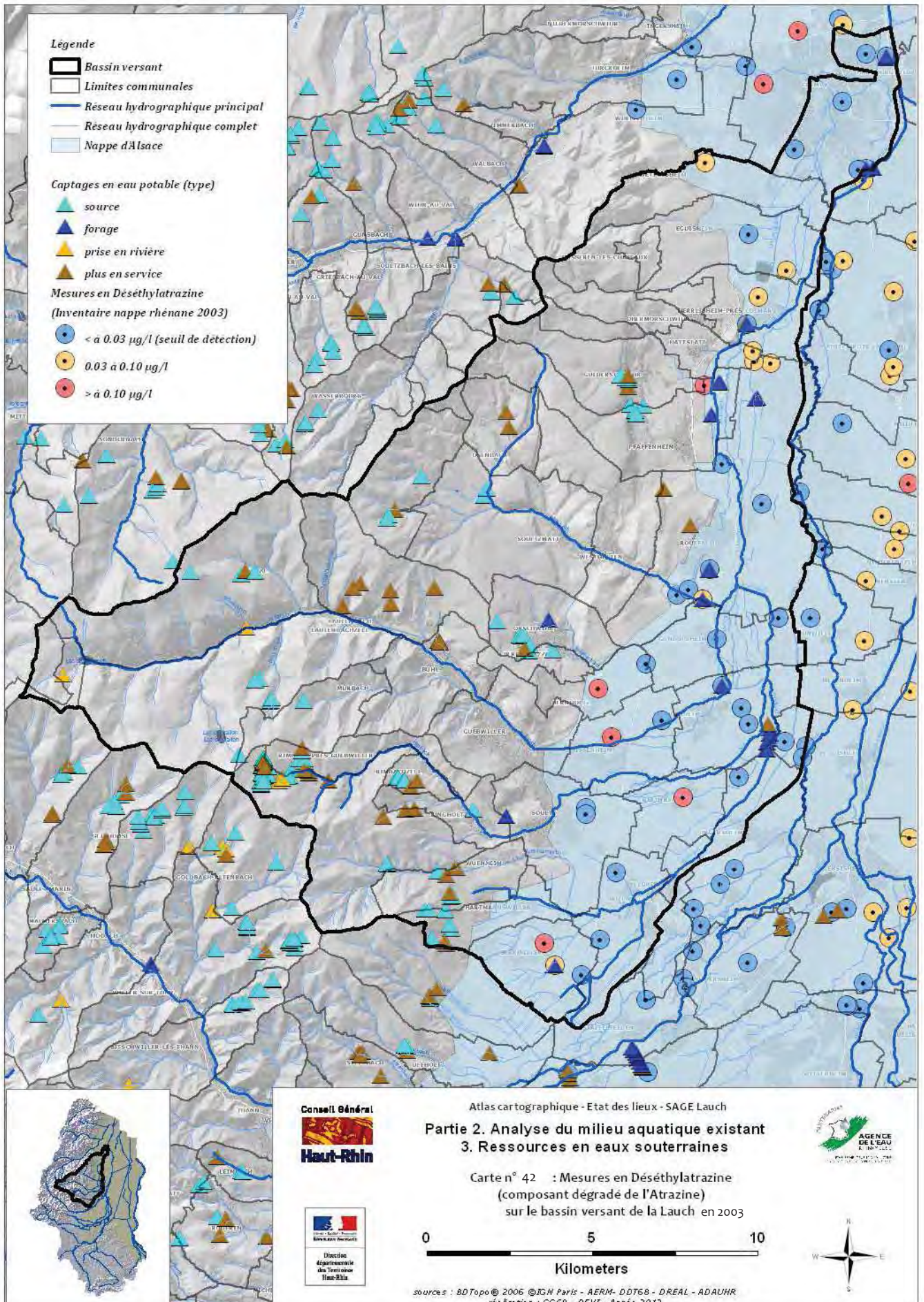


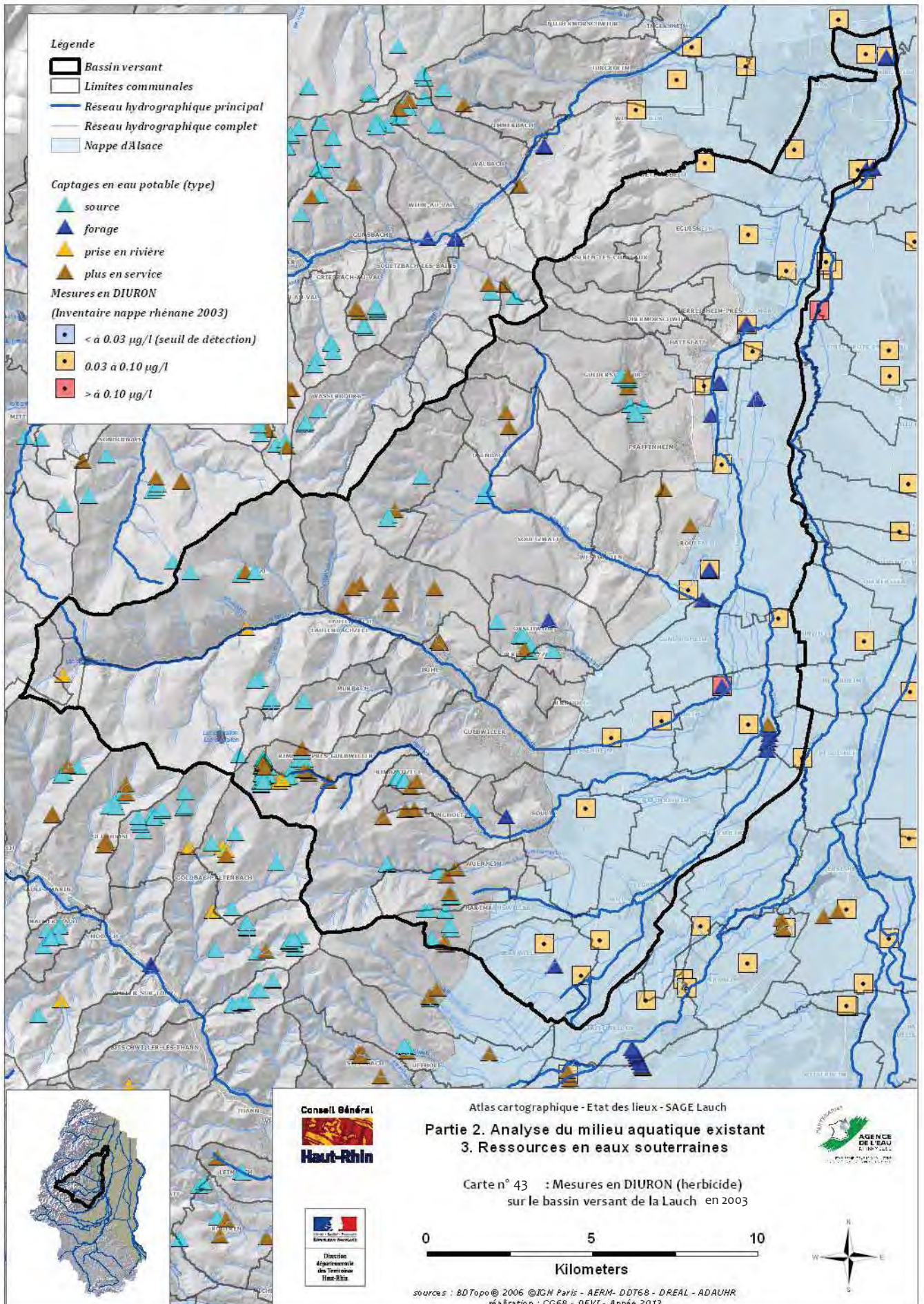


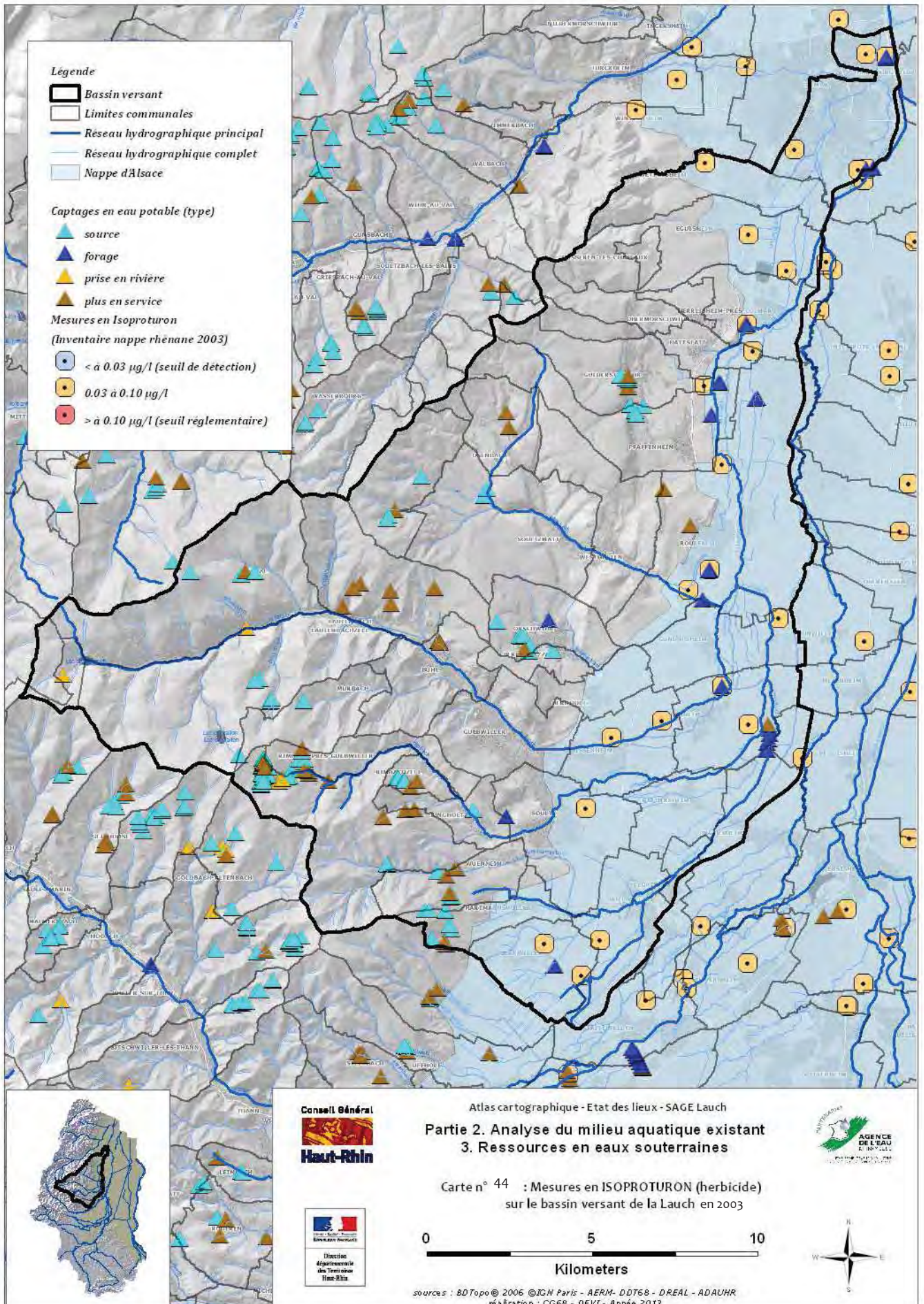


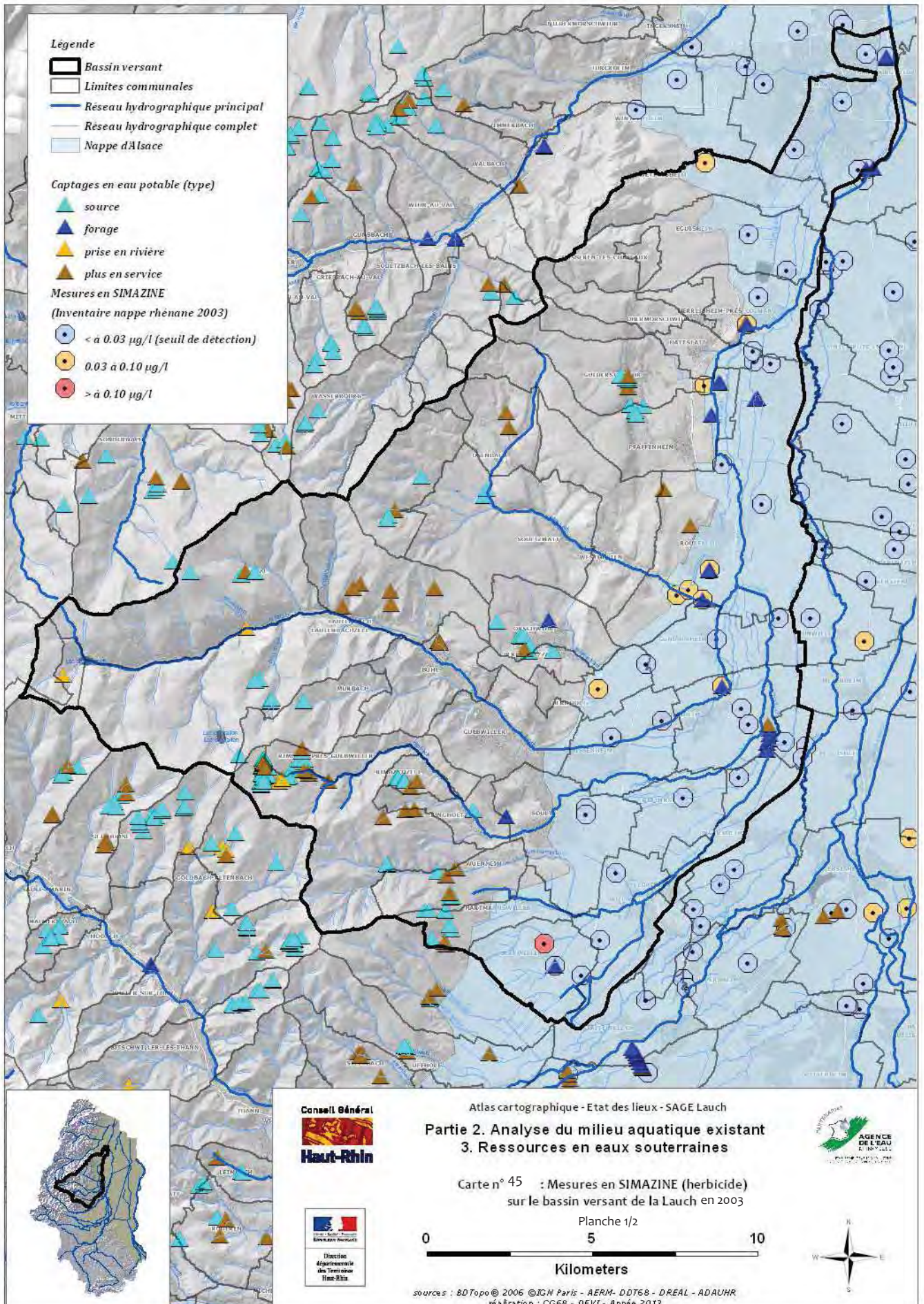


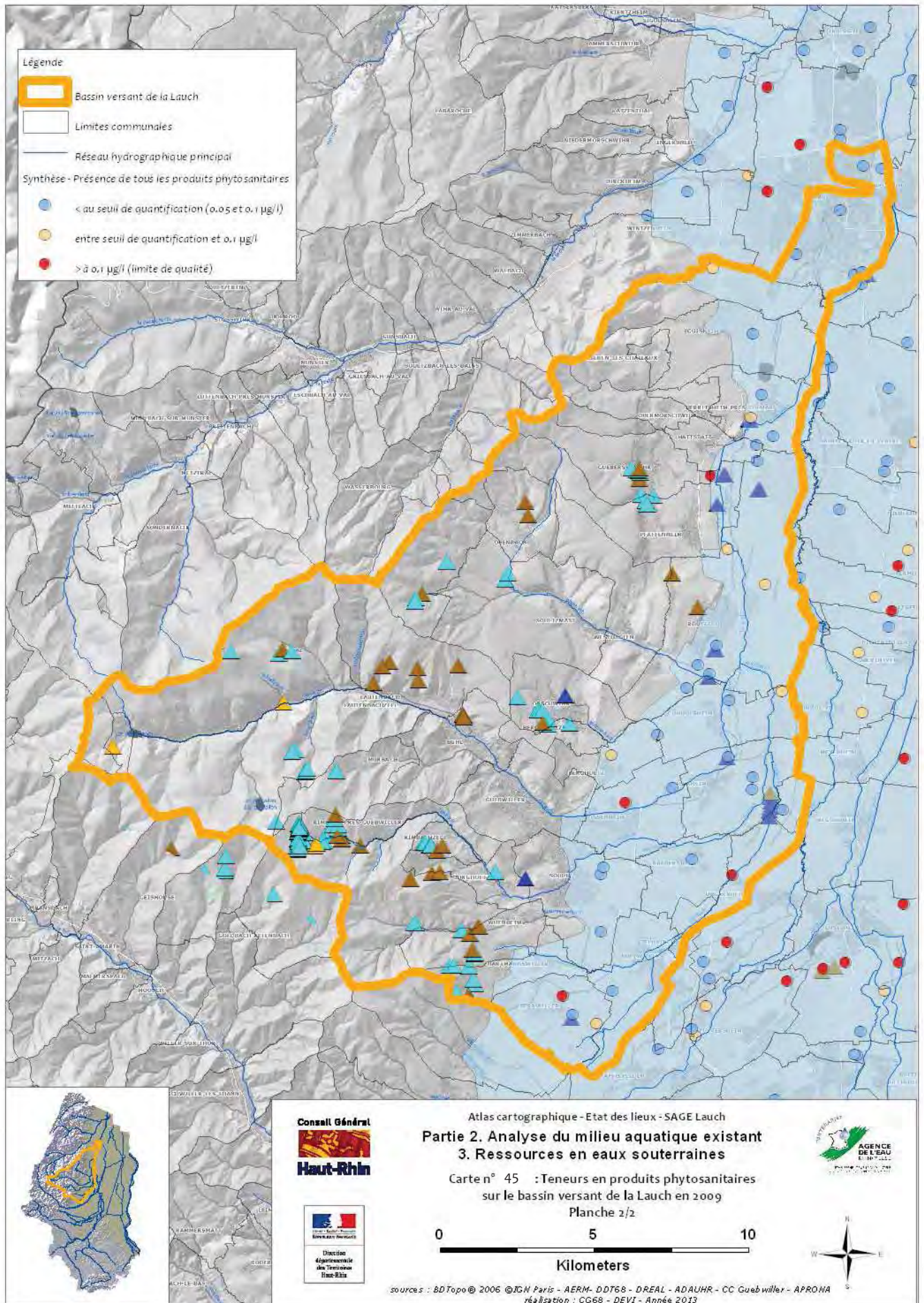


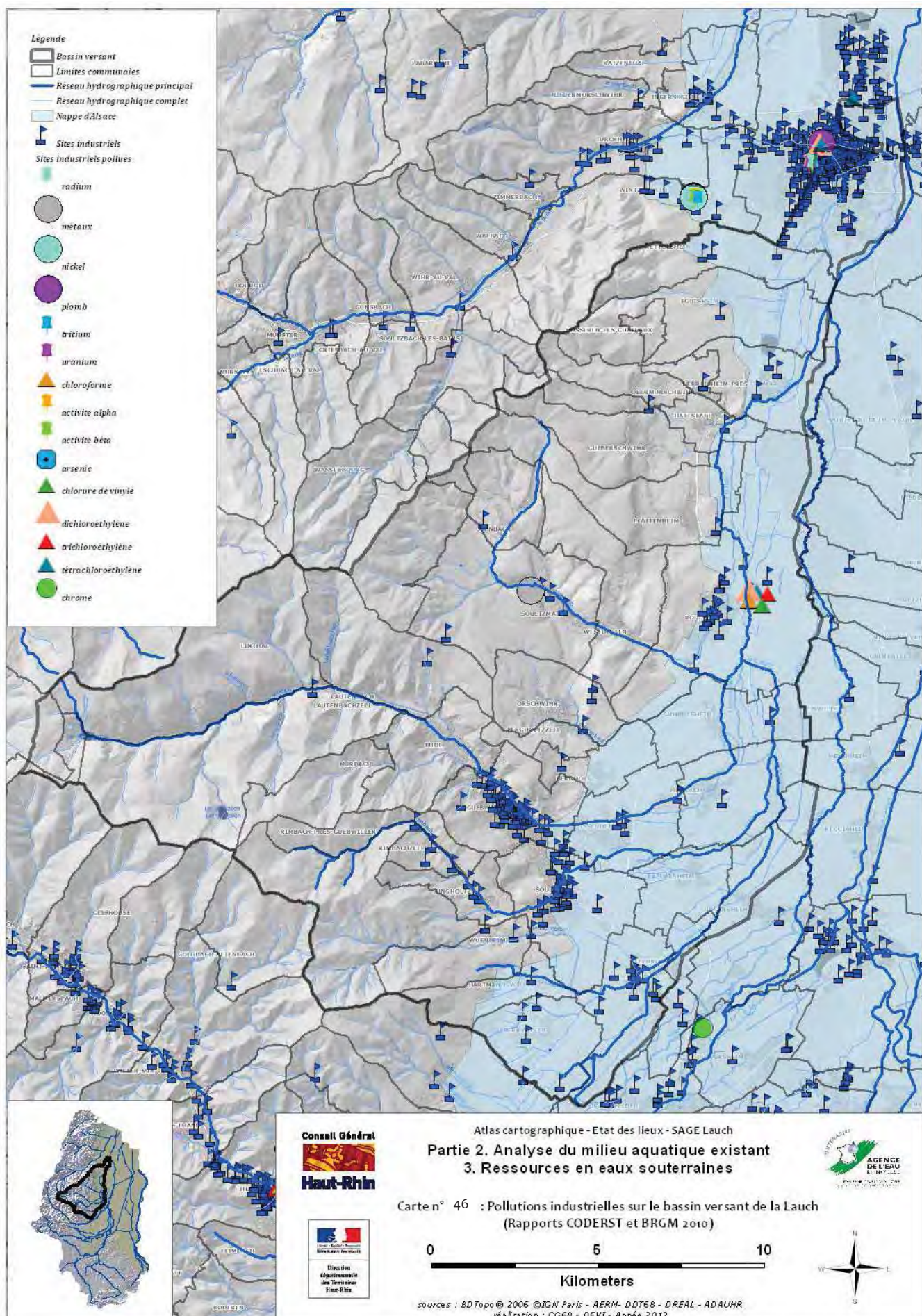












Partie 3 . Usages et pressions sur les ressources en eau

1. Usages des ressources en eaux

1.1. Alimentation en eau potable

Carte 47 : Structures de production pour l'Alimentation en Eau Potable (AEP) sur le bassin versant de la Lauch

Carte 48 : Bilan en 2011 des prélèvements pour l'Alimentation en Eau Potable sur le bassin versant de la Lauch

Carte 49 : Bilan en 2011 des échanges entre structures de production de l'eau potable sur le bassin versant de la Lauch

Carte 50 : Bilan des réseaux d'eau potable sur le bassin versant de la Lauch

Carte 51 : Distribution de l'eau potable – Consommations moyennes journalières sur le bassin versant de la Lauch

Carte 52 : Distribution de l'eau potable – Détail des abonnés sur le bassin versant de la Lauch

Carte 53 : Distribution de l'eau potable – Détail des grosses consommations connues sur le bassin versant de la Lauch

Carte 54 : Prix de l'eau et de l'assainissement sur le bassin versant de la Lauch

Carte 55 : Protection des ressources en eau potable sur le bassin versant de la Lauch

Carte 56 : Protection des ressources en eau potable sur le bassin versant de la Lauch

Carte 57 : Agressivité et dureté de l'eau potable distribuée sur le bassin versant de la Lauch

Carte 58 : Qualité bactériologique et traitement de désinfection de l'eau potable distribuée sur le bassin versant de la Lauch

Carte 59 : Teneurs en nitrates de l'eau potable distribuée sur le bassin versant de la Lauch

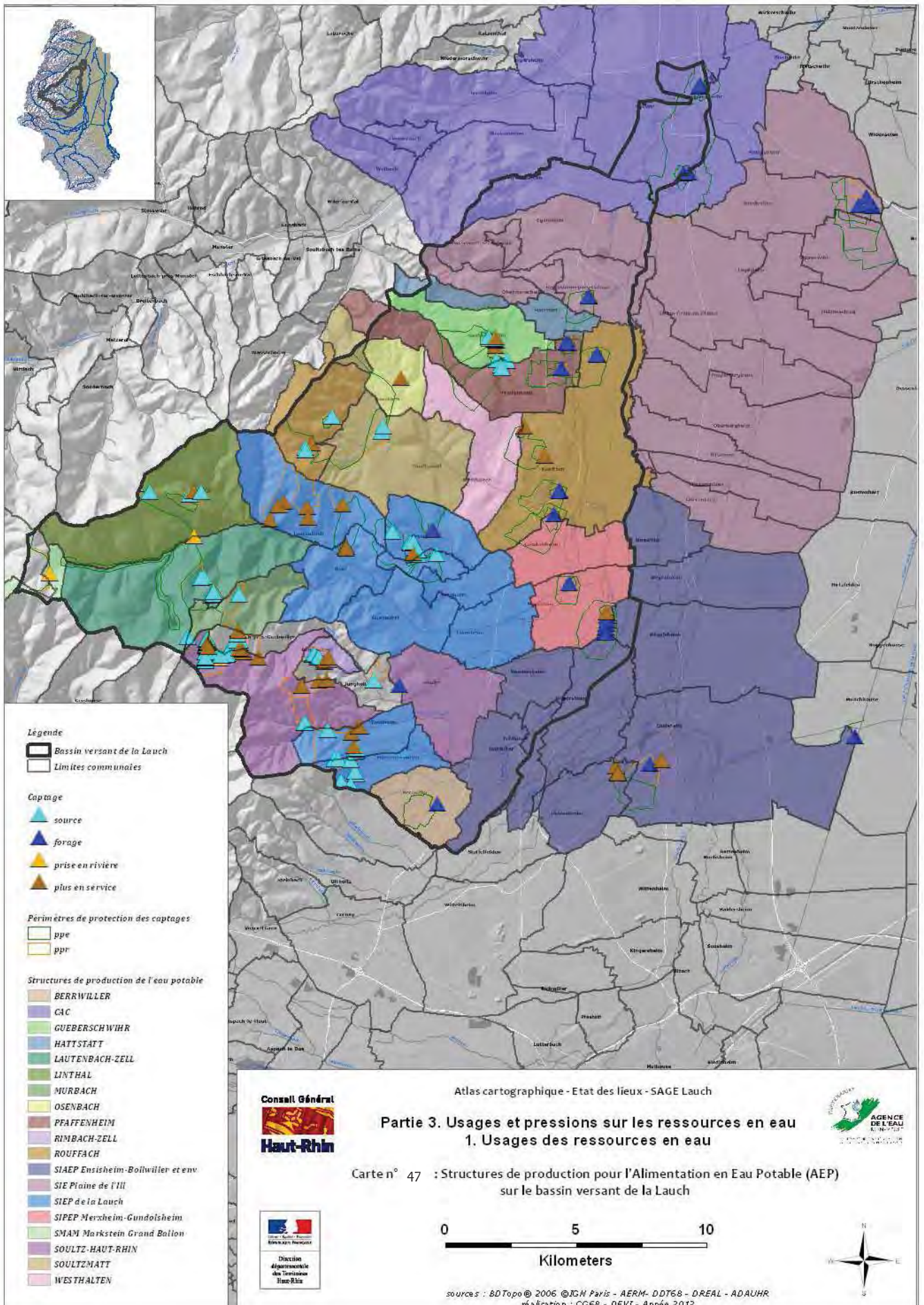
Carte 60 : Teneurs en pesticides de l'eau potable distribuée sur le bassin versant de la Lauch

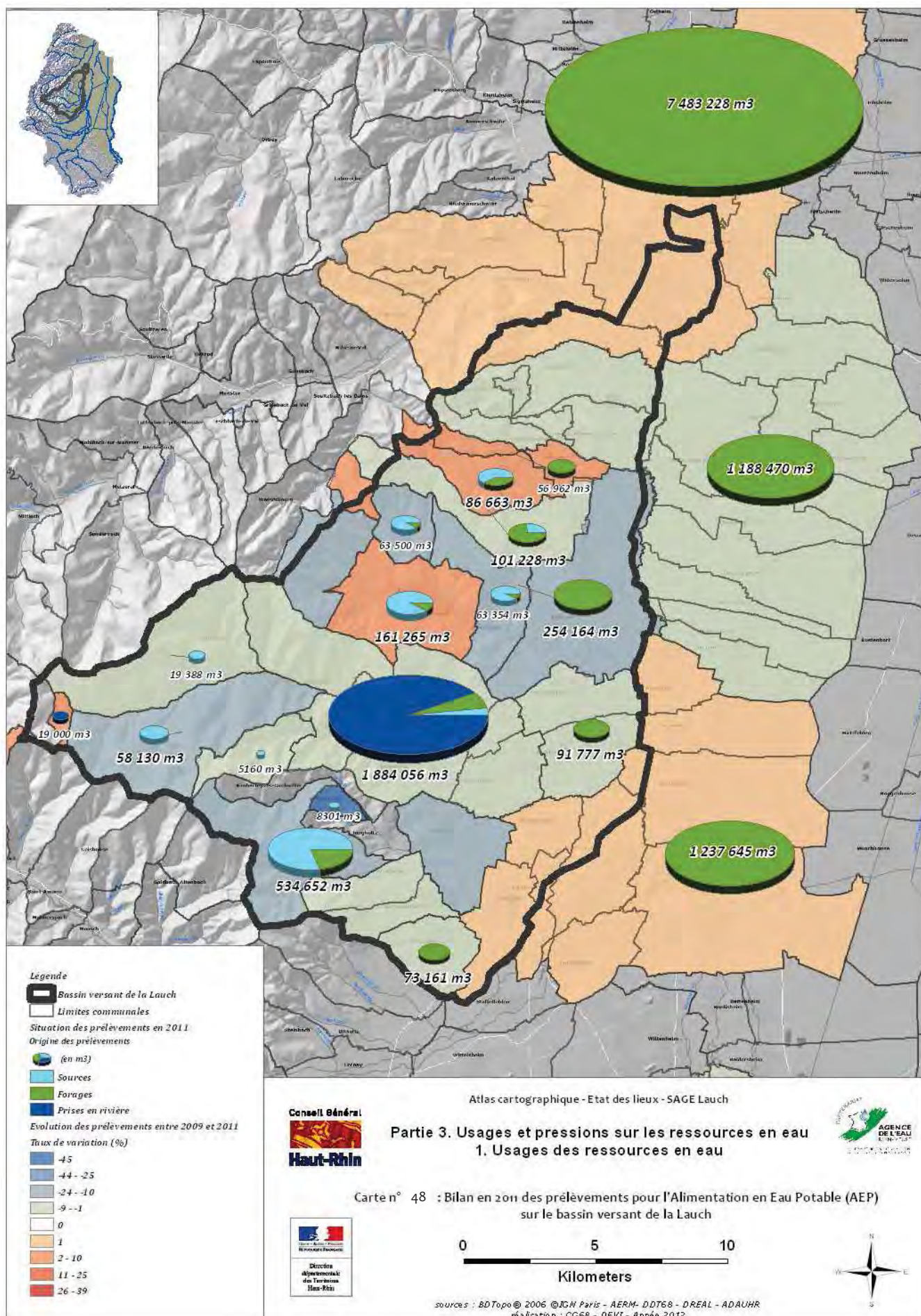
Carte 61 : Teneurs en sodium de l'eau potable distribuée sur le bassin versant de la Lauch

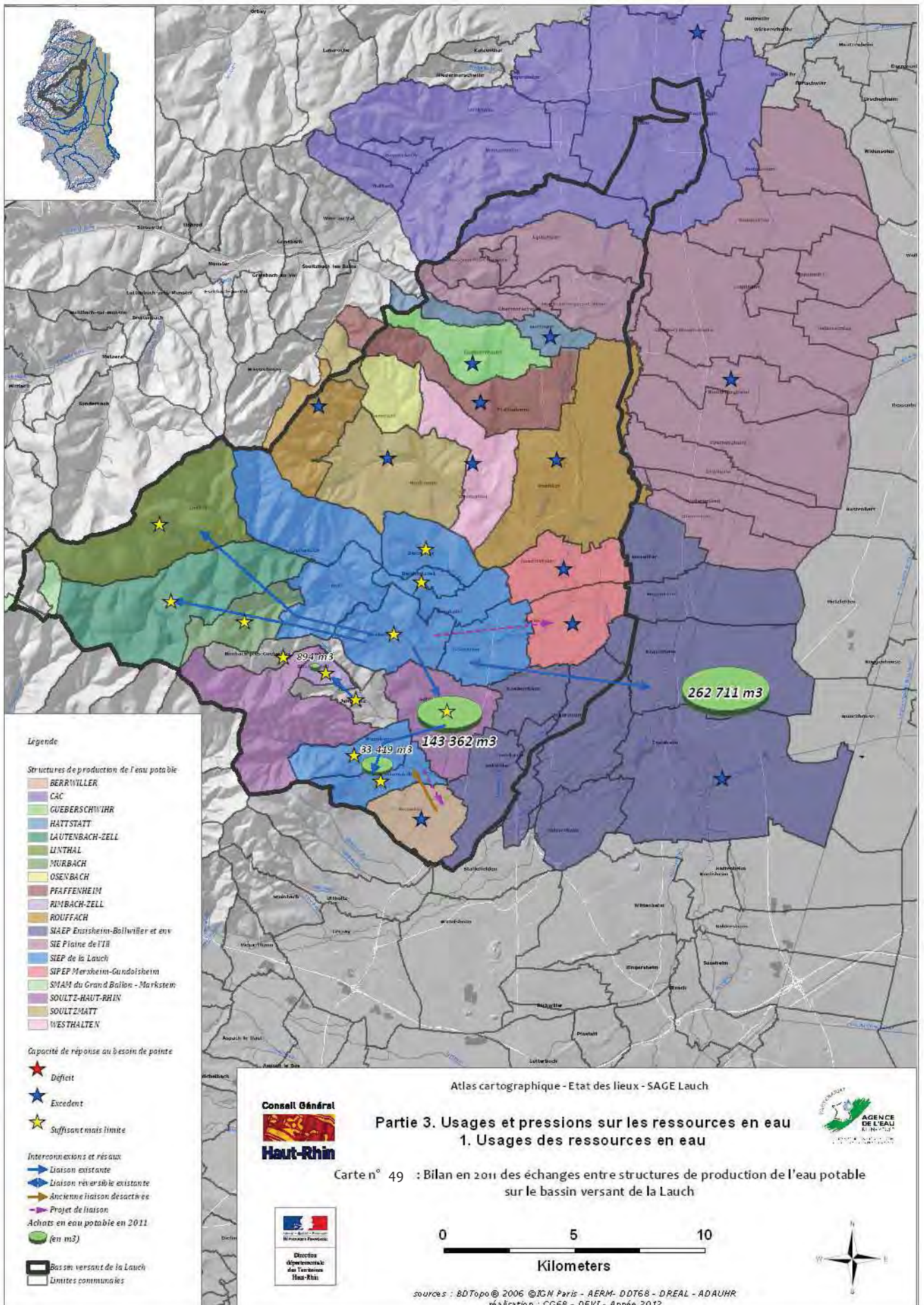
Carte 62 : Teneurs en chlorures de l'eau potable distribuée sur le bassin versant de la Lauch

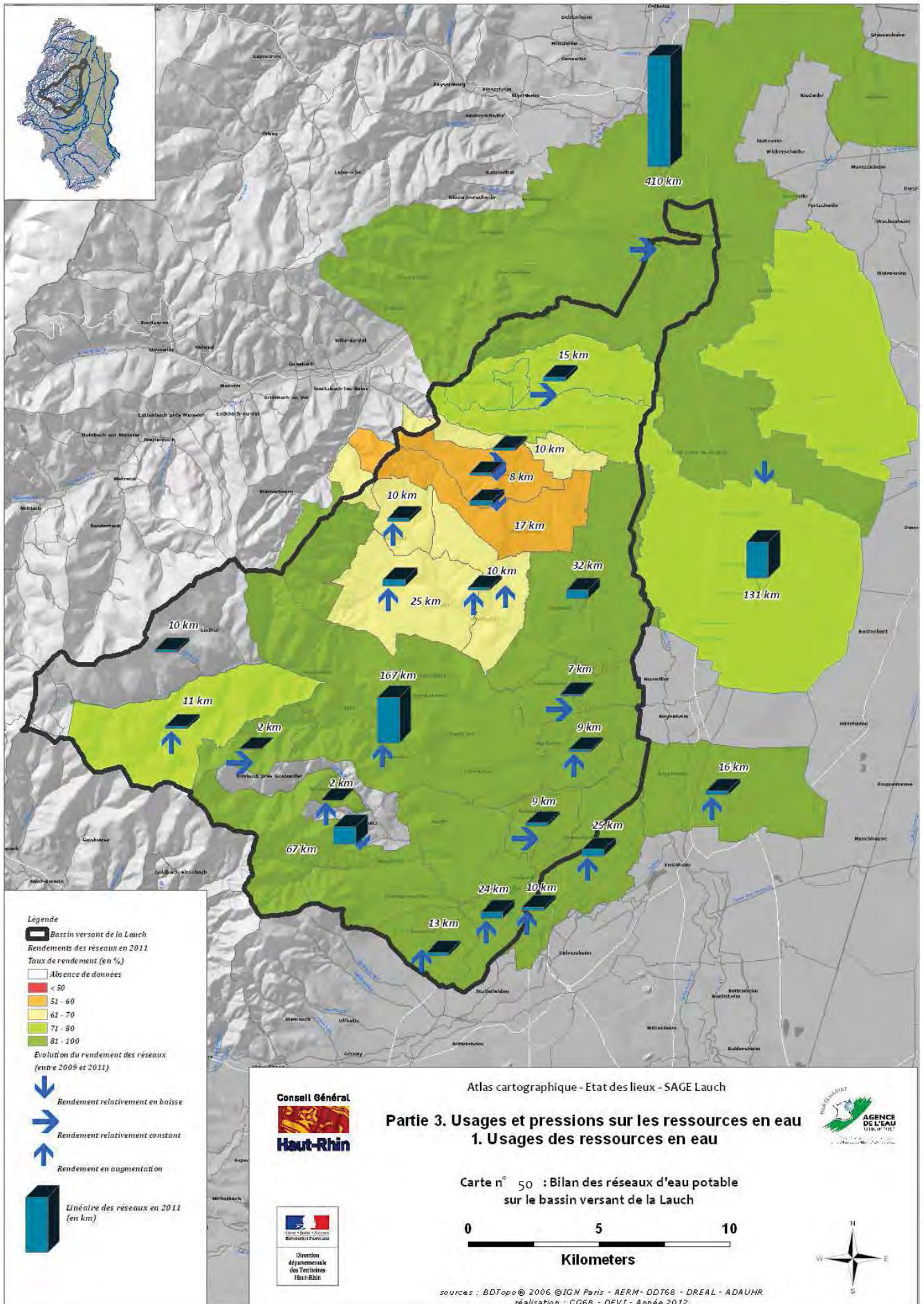
1.3. Irrigation

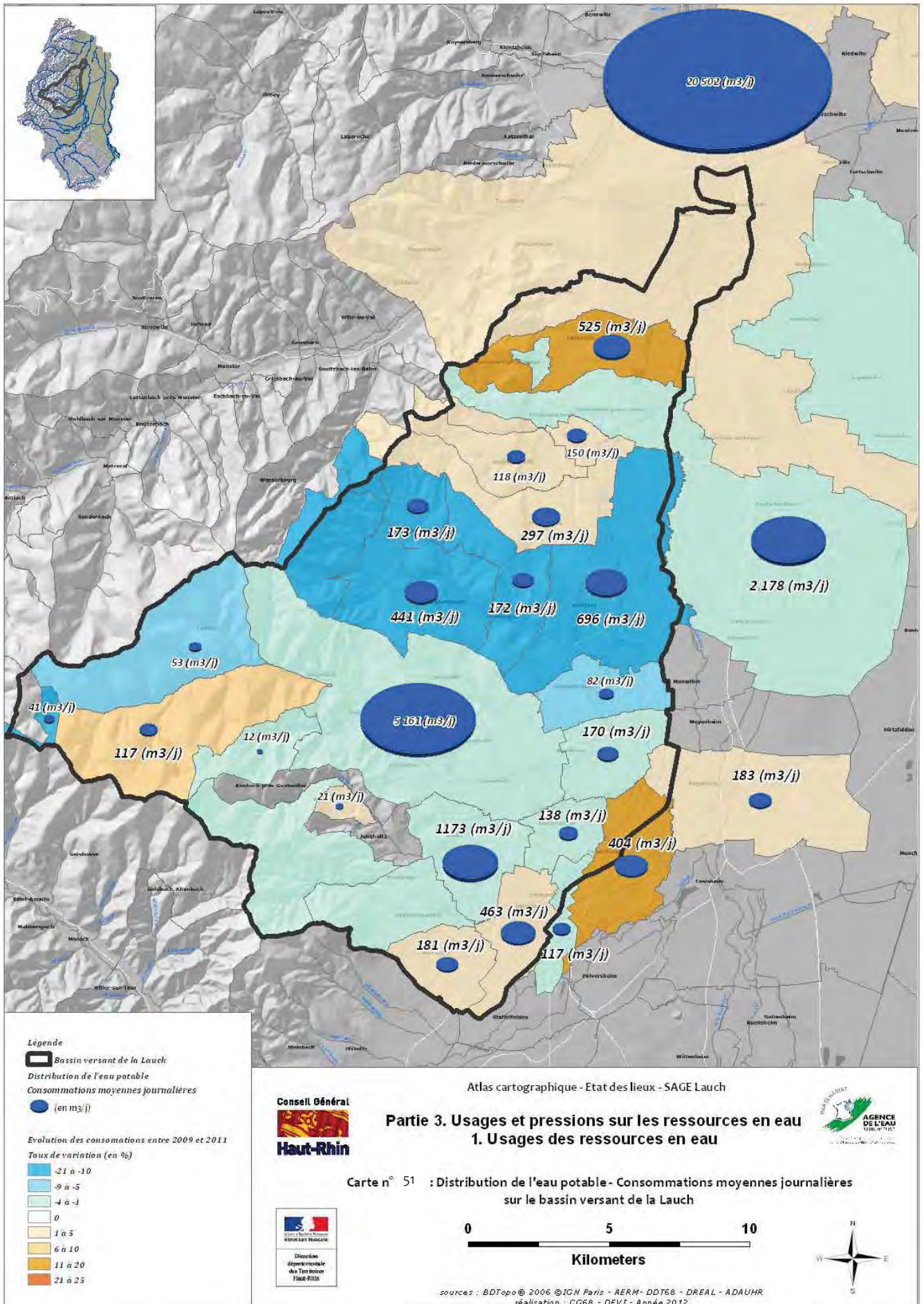
Carte 63 : Présentation du réseau d'irrigation du Florival

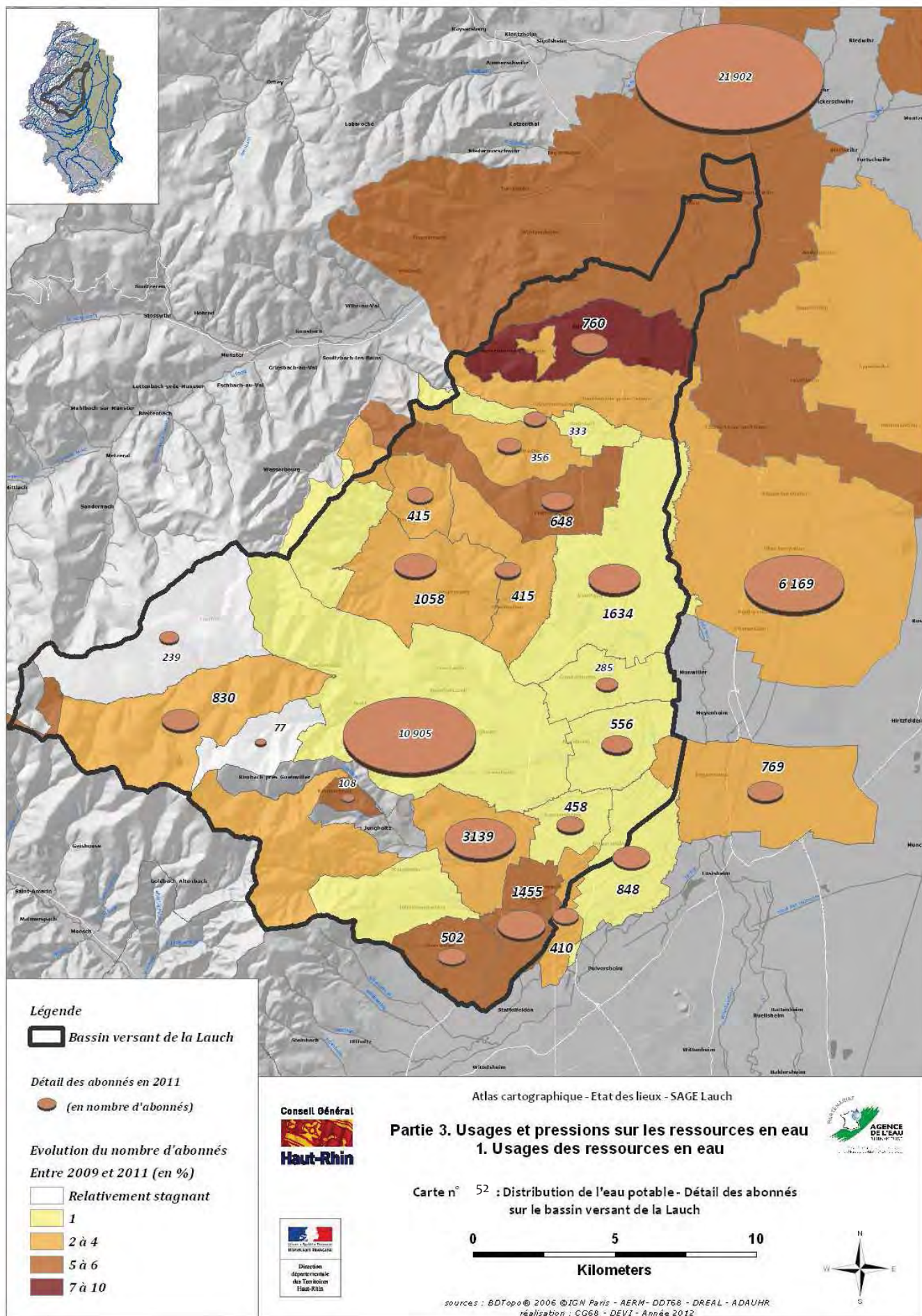


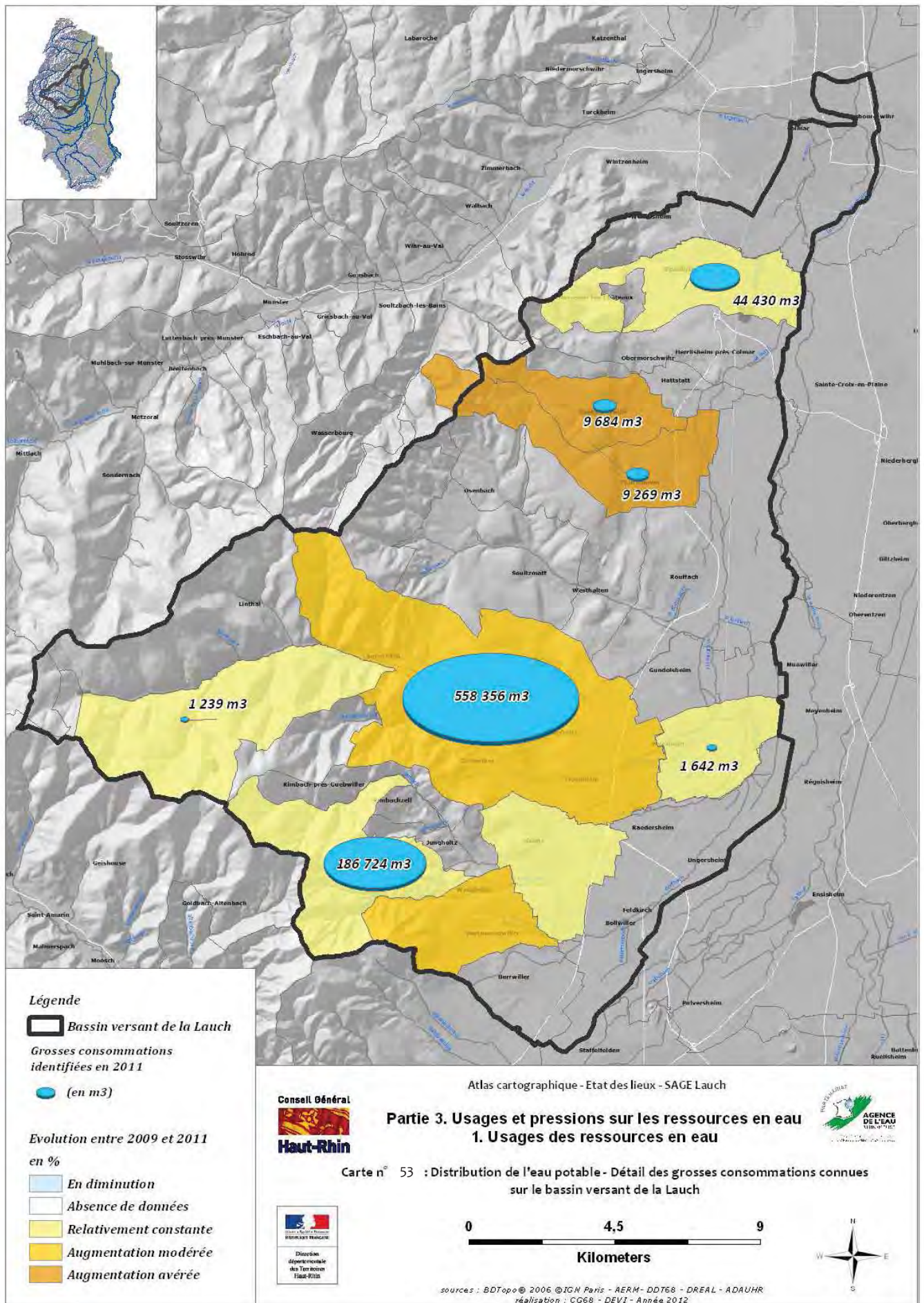


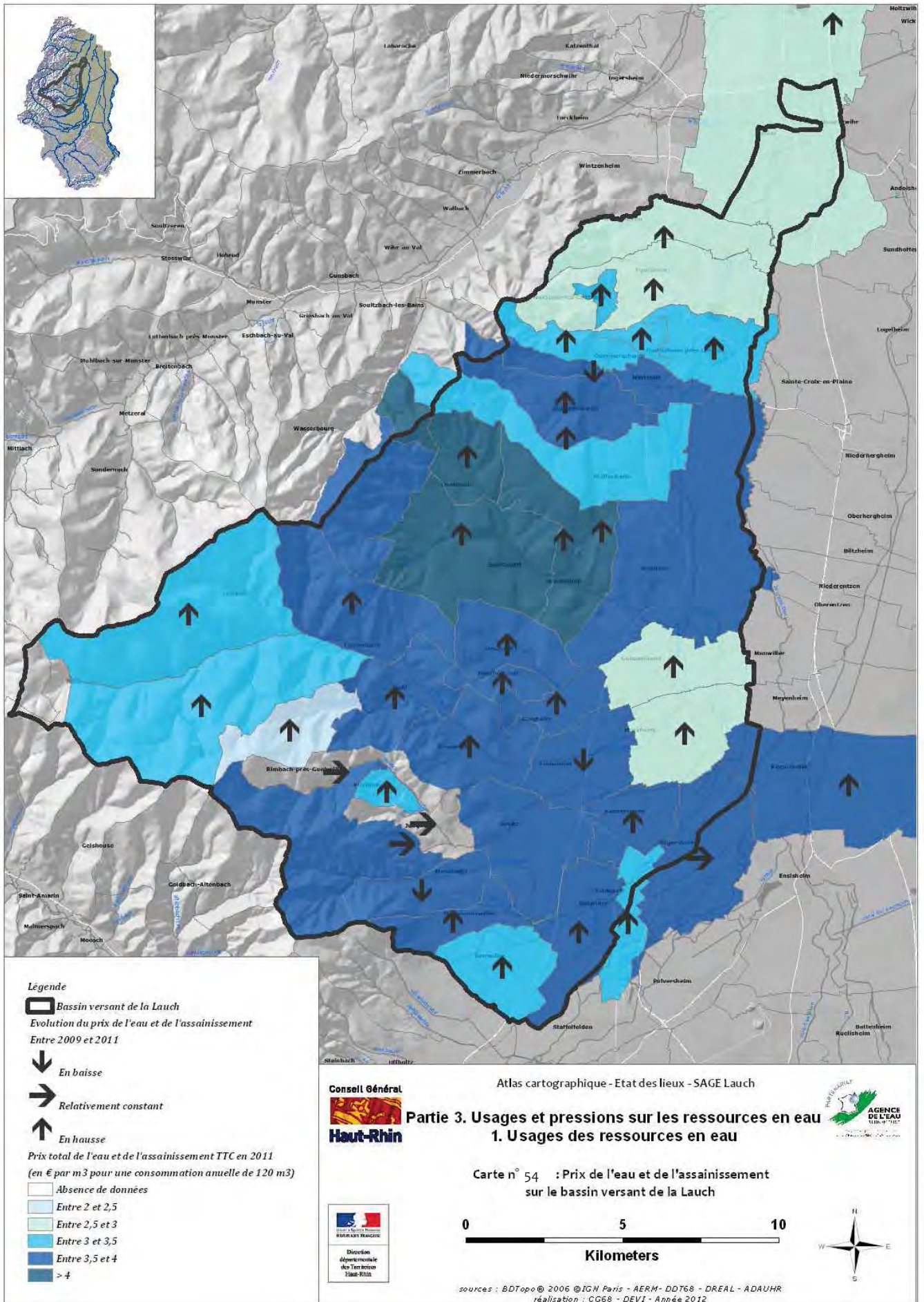


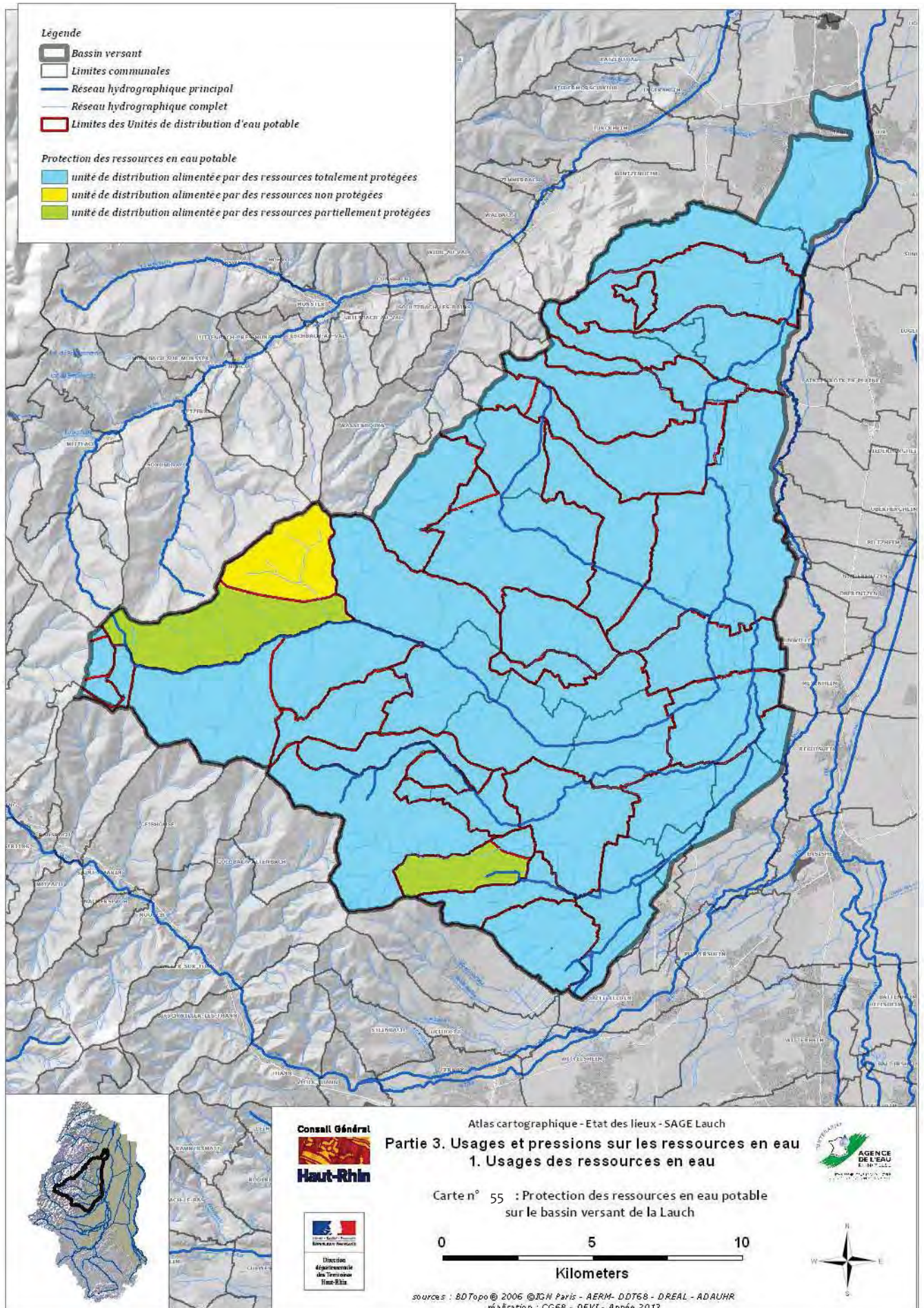


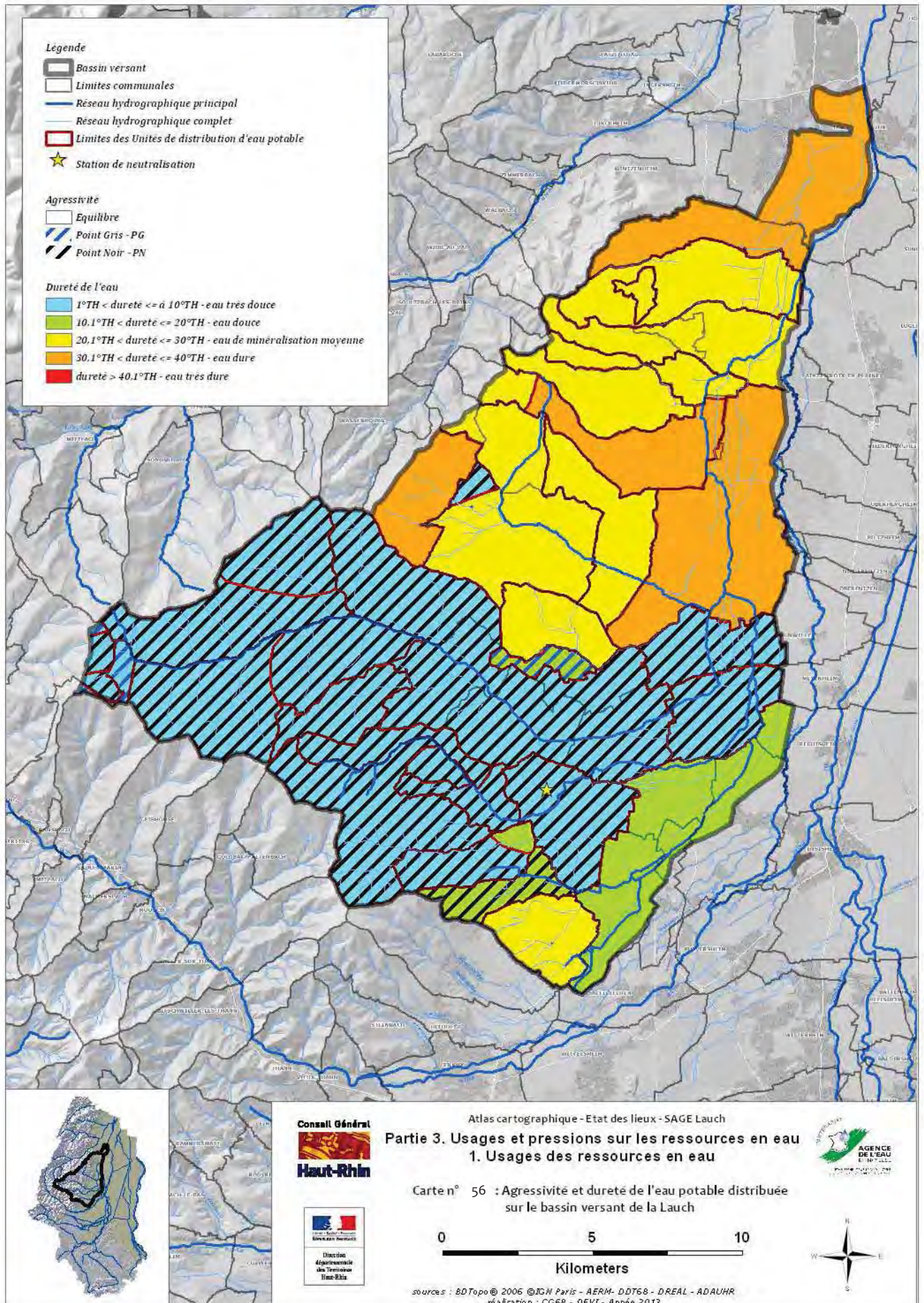


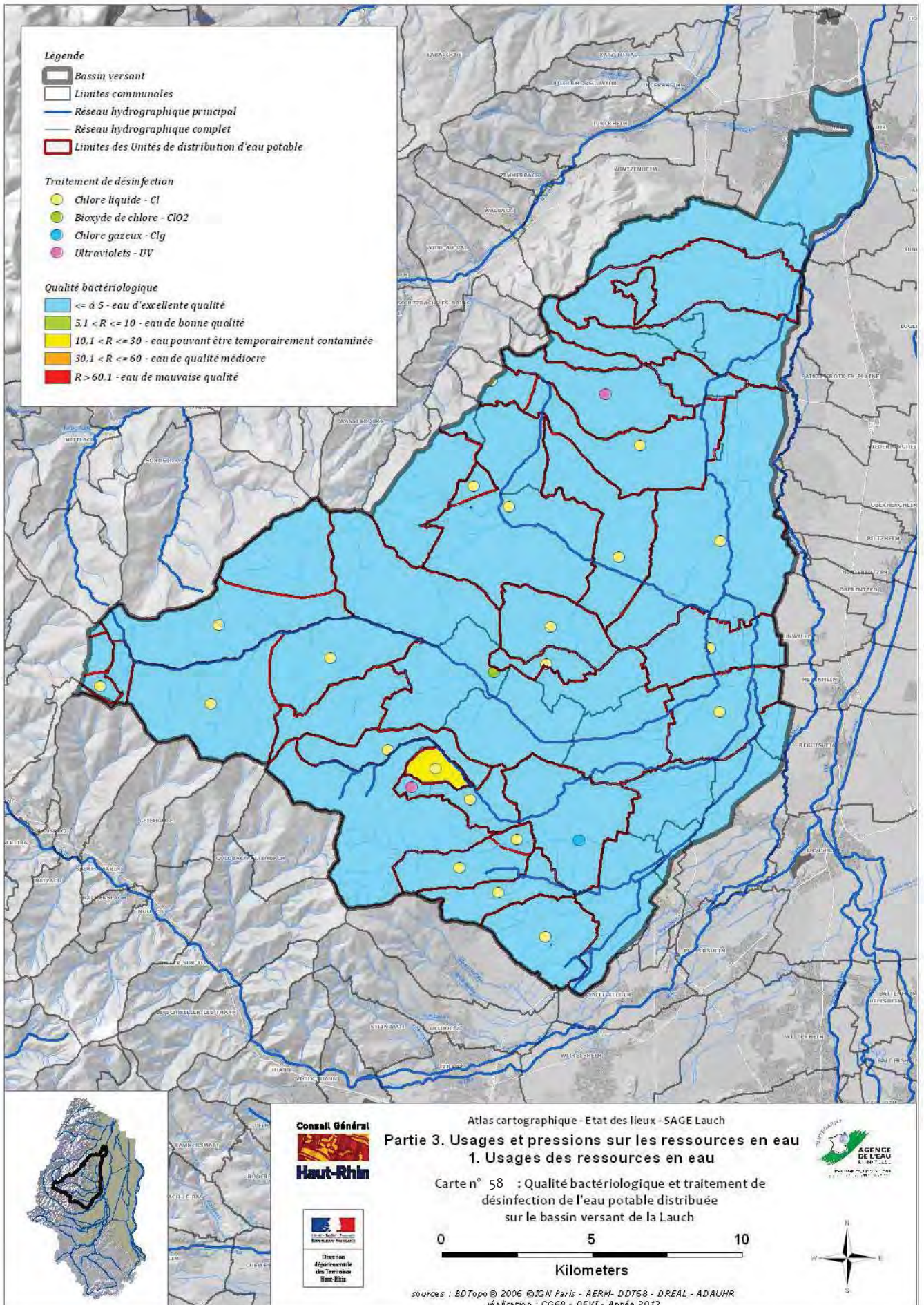


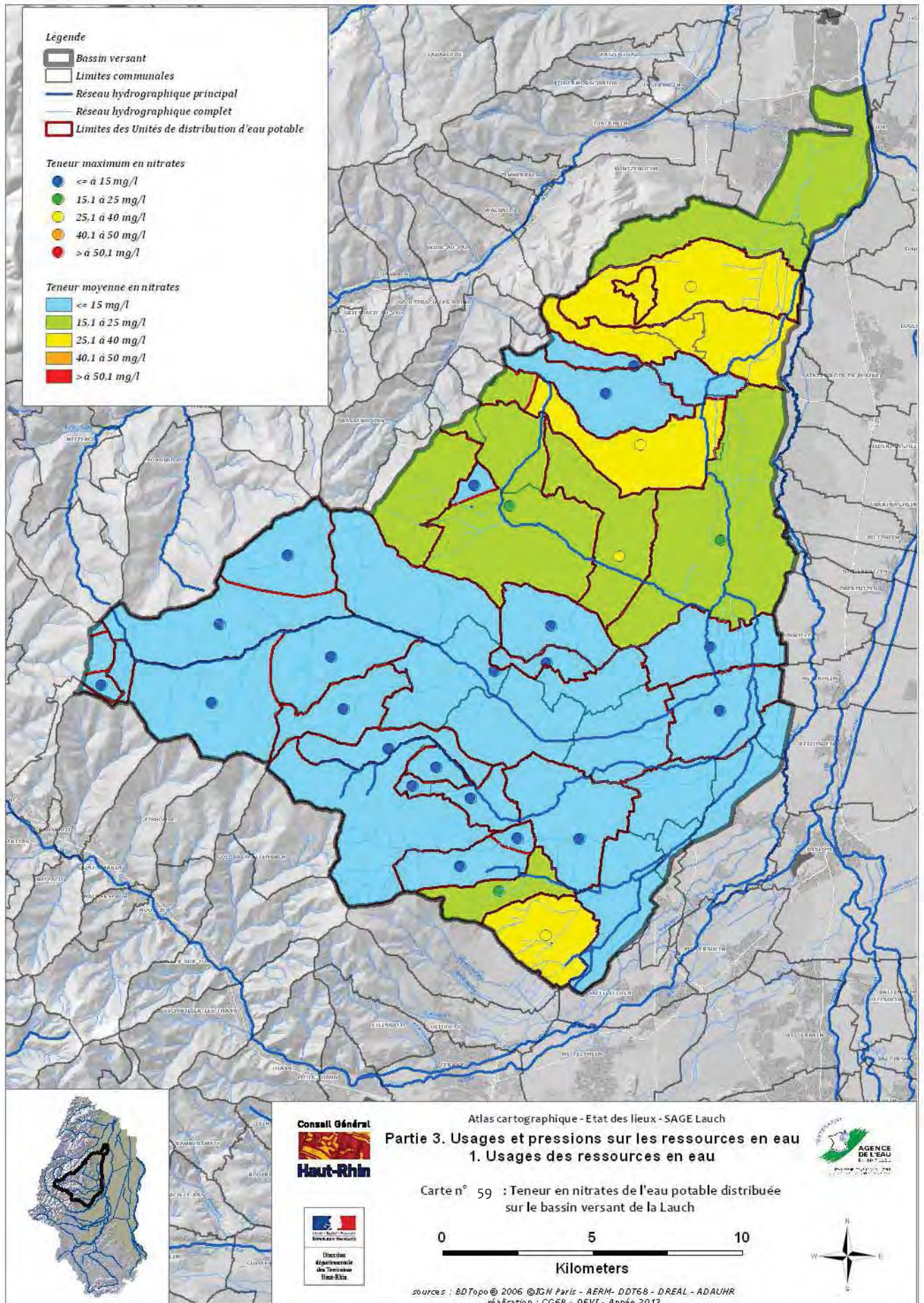


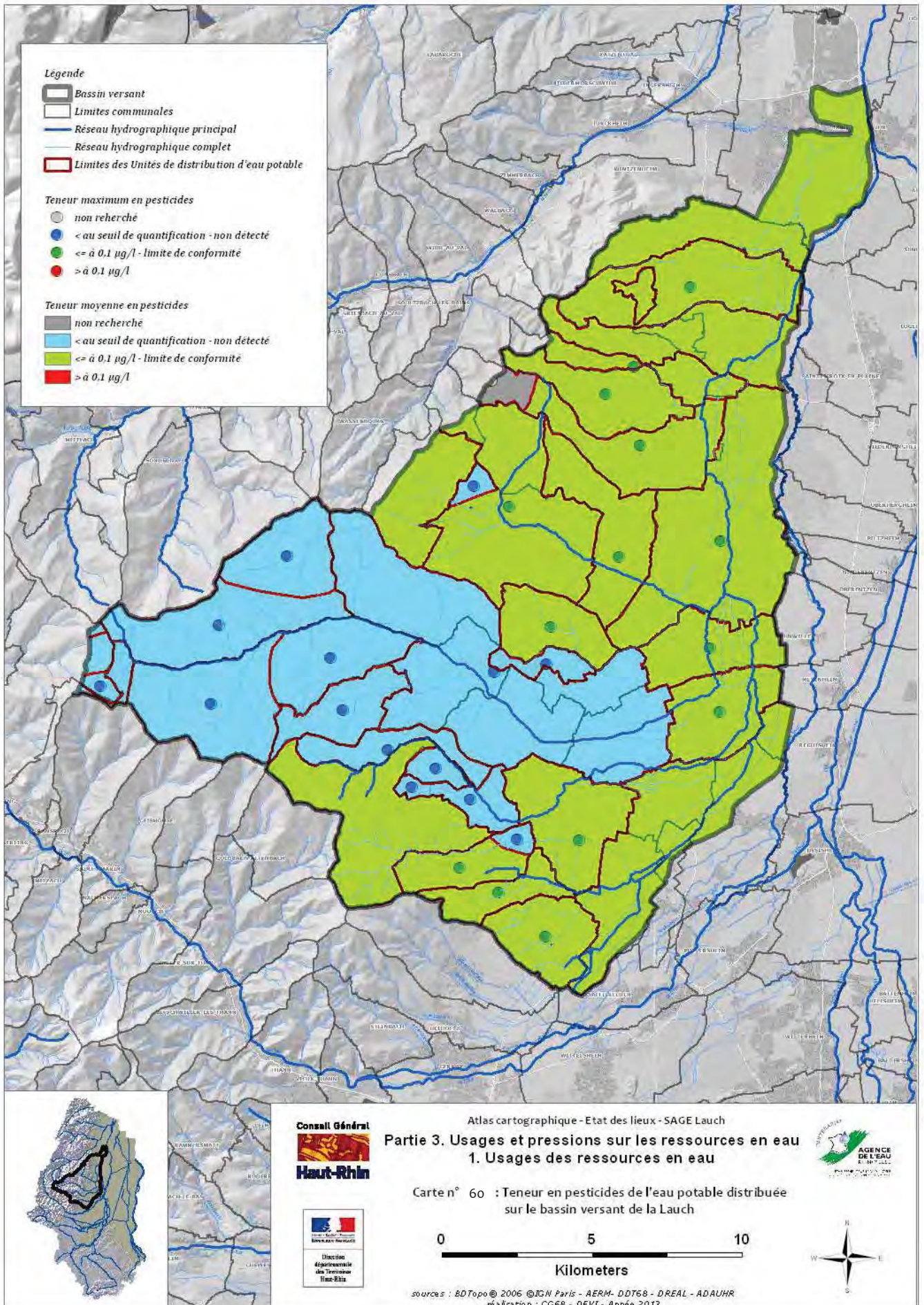


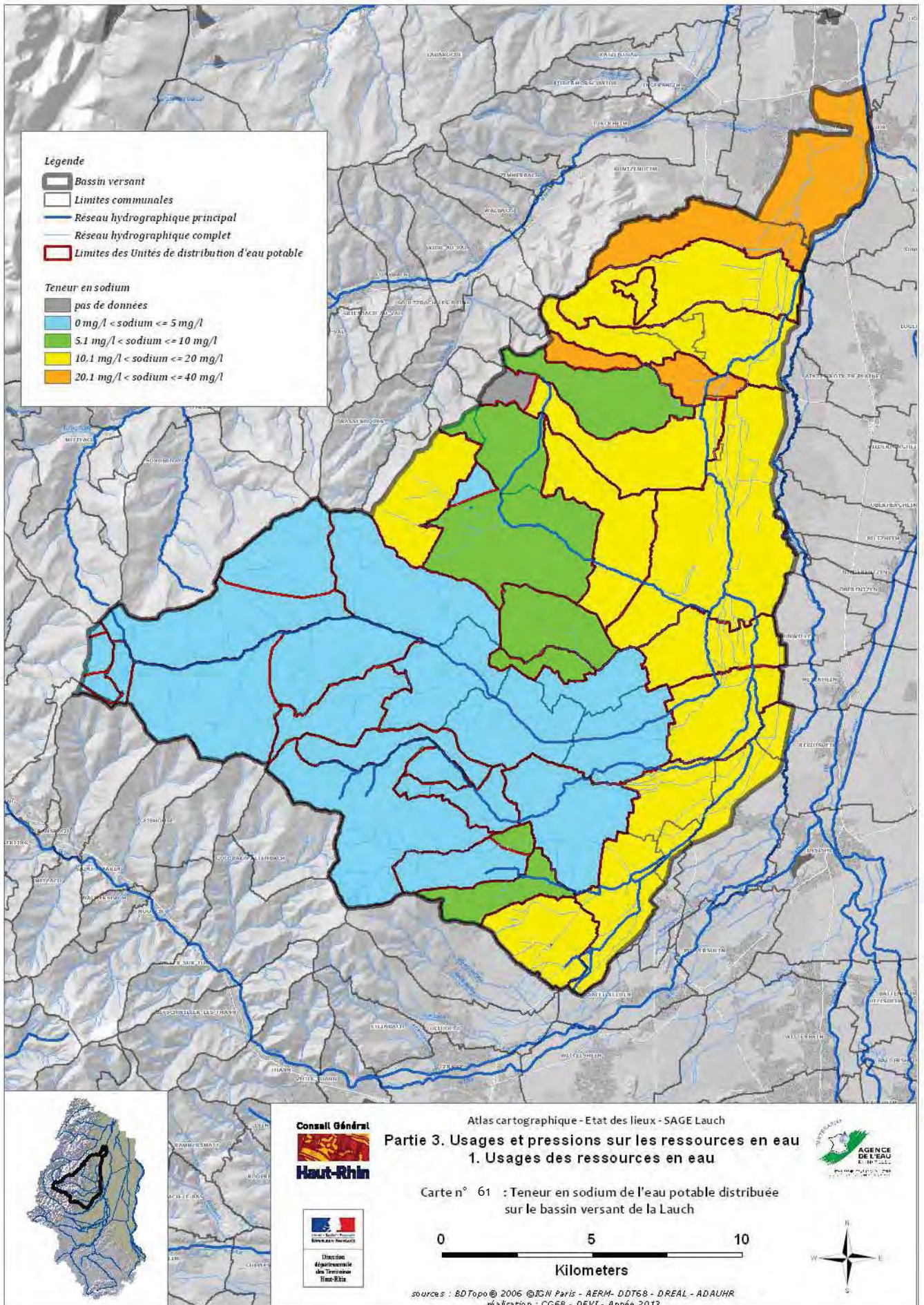


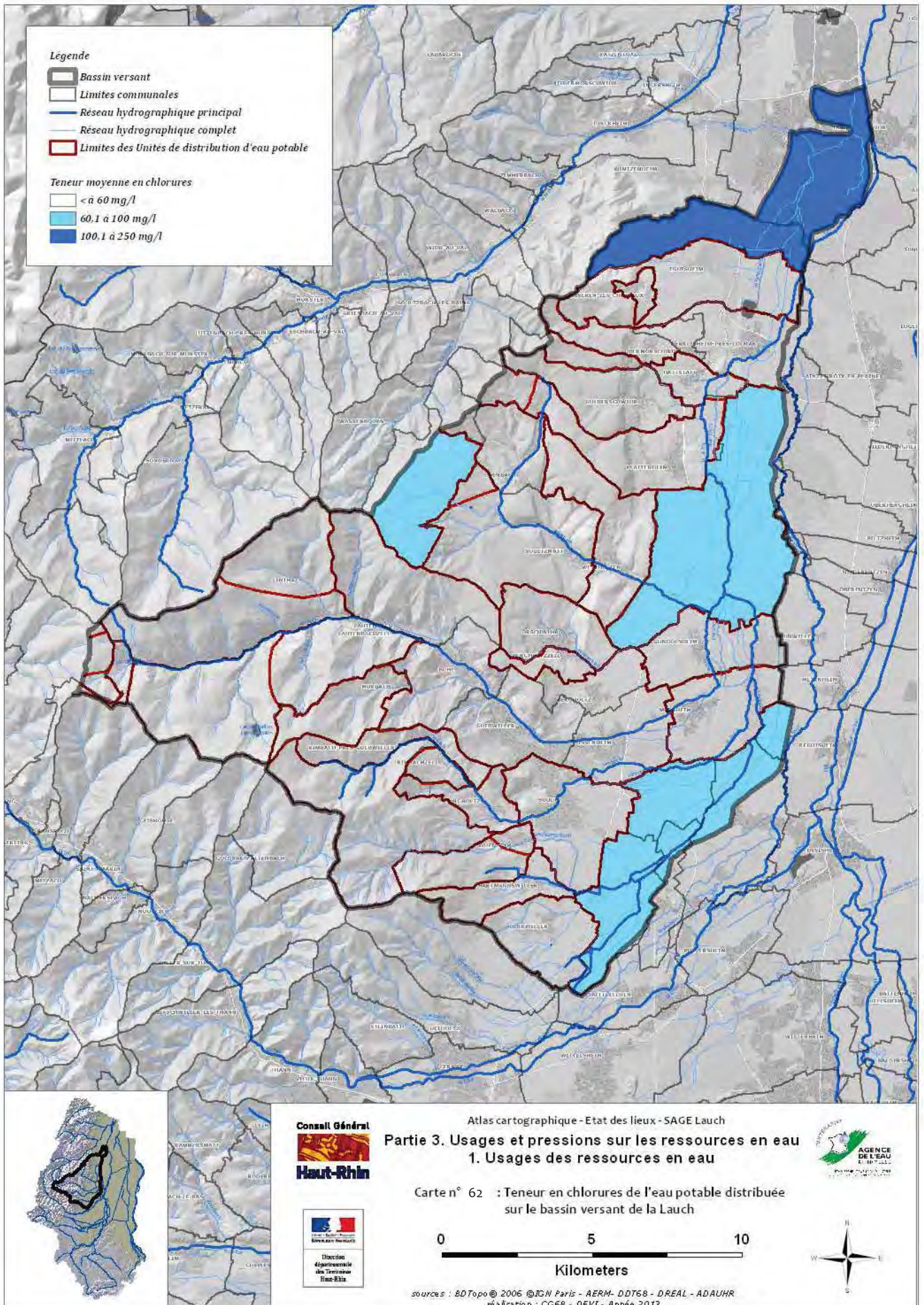


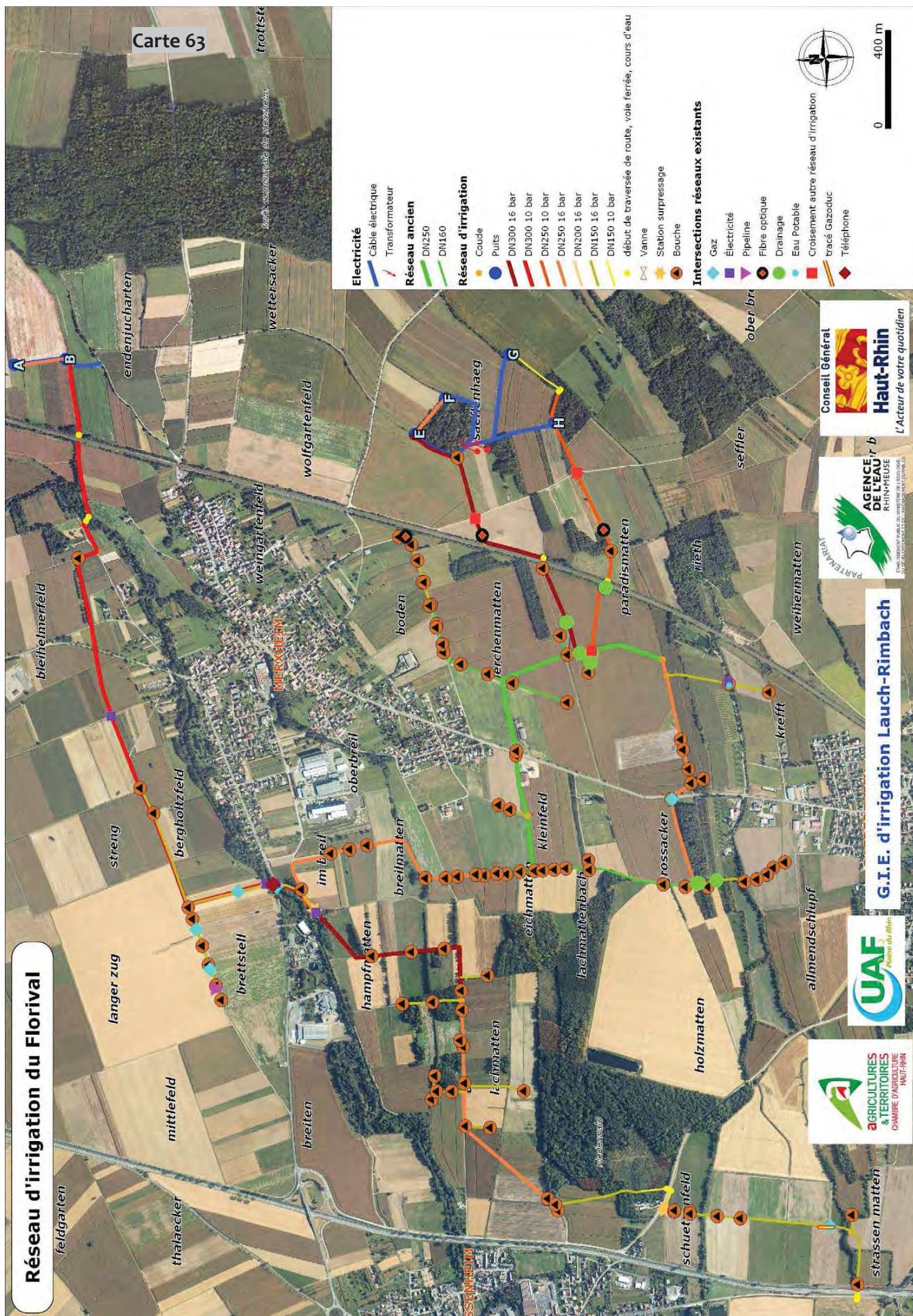












2. Pressions sur les milieux aquatiques

2.1. L'assainissement

Carte 64 : Organisation de l'assainissement collectif sur le bassin versant de la Lauch et inventaires des déversoirs d'orages et bassins de rétention

Carte 65 : Communes Vulnérables en Nitrates sur le bassin versant de la Lauch

2.4. Sites et sols pollués

Carte 66 : Sites BASOL sur le bassin versant de la Lauch

2.5. Infrastructures et voies de communication

Carte 67 : Réseaux routiers et ferroviaires sur le bassin versant de la Lauch

Carte 68 : Réseaux de pistes cyclables et sentiers pédestres sur le bassin versant de la Lauch

