



C.L.E. MAULDRE
Commission Locale de l'Eau de la Mauldre

RAPPORT D'ACTIVITES 2009

SOMMAIRE

| | |
|---|-----------|
| SOMMAIRE | 1 |
| SYNTHÈSE DES ACTIONS MENÉES EN 2009 | 2 |
| 1. ACTIONS TRANSVERSALES POUR LA MISE EN OEUVRE DES OBJECTIFS DU S.A.G.E. | 3 |
| 1.1. INSTRUCTION DES DOSSIERS SOUMIS A L'AVIS DE LA C.L.E. | 3 |
| 1.2. AIDE A LA PROGRAMMATION DES MAITRES D'OUVRAGE | 3 |
| 1.3. COMMUNICATION | 4 |
| 1.4. MISE EN COMPATIBILITE DES DOCUMENTS D'URBANISME AVEC LES PRESCRIPTIONS DU S.A.G.E. | 4 |
| 1.5. BILAN DE LA MISE EN ŒUVRE ET REVISION DU SAGE | 4 |
| 2. ENJEU « DIMINUER LES POLLUTIONS »: OBJECTIFS 1A, 1B ET 2 | 5 |
| 2.1. SUIVI QUALITE DE L'ECOSYSTEME RIVIERE | 5 |
| 2.2. PLAN D' ACTIONS VISANT LA REDUCTION DE L'UTILISATION DES | 5 |
| 2.3. MISE EN PLACE ET ANIMATION D'UN PROCESSUS DE COOPERATION AVEC LA PROFESSION AGRICOLE | 6 |
| 3. ENJEU « PRÉVENIR ET GÉRER LES INONDATIONS » : OBJECTIFS 3 ET 4 | 7 |
| 4. ENJEU « ASSURER DURABLEMENT L'ÉQUILIBRE RESSOURCES – BESOINS : OBJECTIFS 5, 6A ET 6B | 8 |
| 5. ENJEU « PROTÉGER, GÉRER, RESTAURER LES MILIEUX NATURELS AQUATIQUES » : OBJECTIFS 8 ET 9 | 9 |
| 6. ENJEU « RENFORCER L'ATTRAIT DES COURS D'EAU » : OBJECTIFS 9 ET 10 | 9 |
| 7. ETAT D'AVANCEMENT DE LA MISE EN ŒUVRE DU S.A.G.E. DE LA MAULDRE | 10 |
| ANNEXE 1 : LISTE DES DOSSIERS SOUMIS A L'AVIS DE LA C.L.E. EN 2009 | 11 |
| ANNEXE 2 : DOCUMENTS PRODUITS PAR LE CO.BA.H.M.A. ET LA C.L.E. EN LIGNE SUR INTERNET | 14 |

SYNTHÈSE DES ACTIONS MENÉES EN 2009

Un bureau de la Commission Locale de l'Eau (CLE) a été organisé le 5 février 2009. Il a permis de :

- valider le cahier des prescriptions techniques d'entretien et de requalification sur le bassin versant de la Guyonne,
- rappeler les échéances par rapport à la révision du S.A.G.E. de la Mauldre et solliciter les financeurs et l'Etat sur leurs attentes par rapport à cette révision,
- émettre un avis sur le projet de SDAGE Seine-Normandie et sur le programme de mesures.

Suite au décès en avril 2009, de M. AMOUROUX, Président de la C.L.E., une seule assemblée générale s'est tenue le 13 octobre afin d'élire le nouveau Président de la C.L.E. et d'approuver le lancement de la révision du S.A.G.E..

M. HIGOIN, Président du SMAROV, est le nouveau Président de la C.L.E..

Le présent document dresse par enjeu du S.A.G.E. le bilan des actions réalisées par la C.L.E. en 2009.

Les principales actions menées cette année sont les suivantes :

- mise en place d'un appui technique renforcé auprès des syndicats de rivière du bassin versant de la Mauldre (établissement de la programmation d'aménagement et d'entretien du SIEAB de la Mauldre aval, du ru de Riche et de la Rouase, aide à l'émergence des travaux envisagés sur la rivière par le SIAMS, suivi des travaux en rivière sur le SIAE du ru de Gally, ...) et édition d'un guide à destination des riverains,
- lancement de la démarche sur la protection qualitative des captages définis comme stratégiques sur le bassin versant de la Mauldre : lancement de l'étude de délimitation de l'aire d'alimentation des captages d'eau potable de l'aquifère de la Craie et caractérisation de leur vulnérabilité intrinsèque (captages concernés : captages des Aulnays, des Bîmes, F4 et F5 de la Chapelle, de la Falaise avec prise en compte des captages des Fontigneux et F2 et F3 de la Chapelle).
- révision du S.A.G.E. de la Mauldre : travail à la mise en place d'un tableau de bord sur la mise en œuvre du S.A.G.E. de la Mauldre (bilan du SAGE et élaboration d'indicateurs) et au lancement de sa révision.
- poursuite de la réalisation du suivi qualité de l'écosystème rivière (mesures physico-chimiques et mesures biologiques),
- poursuite du programme d'actions visant à réduire l'utilisation des produits phytosanitaires avec une réorientation et un ciblage sur le sous-bassin versant du Guyon et de la Guyonne.

Dans la dernière partie du présent document, un bilan de l'état d'avancement du S.A.G.E. de la Mauldre est dressé. Il permet de montrer que plus de la moitié des actions sont en cours ou réalisées.

1. ACTIONS TRANSVERSALES POUR LA MISE EN OEUVRE DES OBJECTIFS DU S.A.G.E.

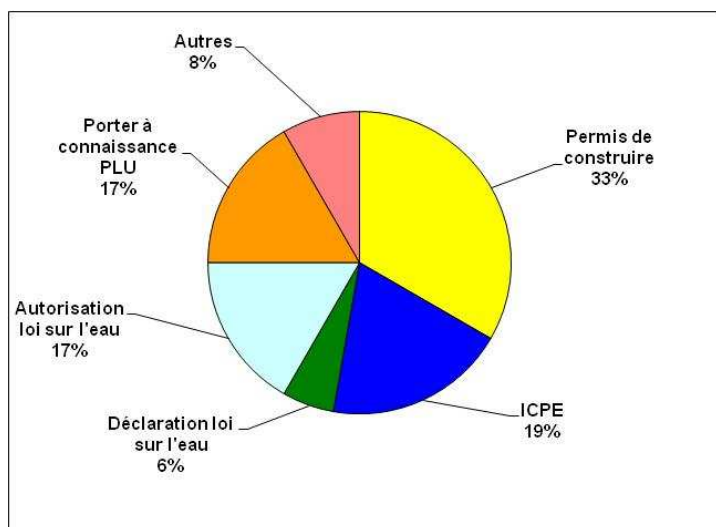
1.1. INSTRUCTION DES DOSSIERS SOUMIS A L'AVIS DE LA C.L.E.

Les dossiers soumis à l'avis de la C.L.E. en 2009 étaient au nombre de 36 : ils sont détaillés en annexe 1 du présent rapport.

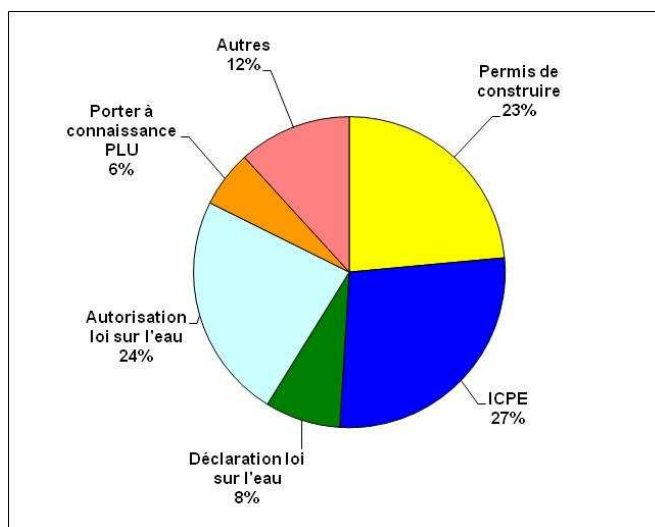
Ce nombre reflète la quantité de dossiers instruits annuellement.

La C.L.E. est maintenant systématiquement sollicitée par la DDEA, dans le cadre de l'élaboration des Porter à connaissances (PAC) des Plans Locaux d'Urbanisme (PLU).

Le graphique ci-dessous permet d'apprécier la répartition des dossiers soumis à l'avis de la CLE en 2009 (répartition en nombre et en temps passé).



Répartition en nombre de dossiers



Répartition en temps passé (estimation) sur les dossiers

D'autre part, concernant la rénovation du site de Gaz de France à Beynes, un suivi du site a continué avec, notamment, la validation du parti paysager proposé lors d'une réunion au cours du mois de janvier. Les aménagements paysagers ont été présentés à la commune de Beynes au mois de mai. GDF a recruté une personne chargée du suivi des dossiers administratifs.

Des interventions ont également eu lieu, plus amplement, sur les ZAC de la Couronne des prés et des Beurons à Epône ainsi que sur les plates-formes de compostage de la SEPUR à Thiverval-Grignon, au vu de l'incidence, non négligeable, de ces activités sur le milieu aquatique.

1.2. AIDE A LA PROGRAMMATION DES MAITRES D'OUVRAGE

Un travail d'aide à la programmation des maîtres d'ouvrage est mené pour permettre la mise en œuvre du S.A.G.E. (suivi des schémas directeurs d'assainissement et des études sur les thématiques des milieux naturels ainsi que de l'eau potable,...).

En complément de l'appui technique habituel, un appui technique renforcé auprès des syndicats de rivières a été mis en place en 2009 avec l'établissement de la programmation d'aménagement et d'entretien du SIEAB de la Mauldre aval, et l'aide à l'émergence des travaux envisagés par le SIAMS. Un suivi des travaux du SIAERG est également mené.

1.3. COMMUNICATION

Depuis la fin d'année 2005, l'ensemble des documents produits par le CO.BA.H.M.A. et la C.L.E. est en ligne sur le site www.gesteau.eaufrance.fr. (Cf. annexe n°2). Fin 2009, 82 documents sont téléchargeables.

1.4. MISE EN COMPATIBILITE DES DOCUMENTS D'URBANISME AVEC LES PRESCRIPTIONS DU S.A.G.E.

Le document intitulé « Intégration des prescriptions du SAGE de la Mauldre dans les PLU » a été analysé par la DDEA en 2008. Cette analyse a été présentée aux agents de la DDEA en charge du suivi de l'élaboration et de la révision des PLU au cours de la réunion du 6 mars 2009. Ainsi, une refonte du document a été réalisée pour ne pas fragiliser juridiquement le PLU. Le nouveau document s'intitule « Compatibilité des PLU avec le SAGE de la Mauldre », il est rédigé selon une entrée « urbanisme » plutôt que « eau » (au contraire du document initial). Il devra être validé par le bureau de la CLE avant sa diffusion en 2010.

1.5. BILAN DE LA MISE EN ŒUVRE ET REVISION DU SAGE

L'année 2009 est marquée par l'entrée en révision du SAGE de la Mauldre, dont le principe a été voté en assemblée générale de la CLE le 13 octobre 2009. La réglementation impose d'ici fin 2012, de compléter le SAGE de la Mauldre par un règlement et de le mettre en compatibilité avec le SDAGE Seine-Normandie, récemment approuvé.

Pour débiter la révision du SAGE de la Mauldre, les actions suivantes ont été menées :

- établissement en interne d'un premier bilan de la mise en œuvre du SAGE : état d'avancement par enjeu, des actions demandées par le SAGE,
- définition d'un rétro-planning et de la stratégie de révision du SAGE de la Mauldre.

Un travail est actuellement mené sur la mise en place d'un tableau de bord qui est notamment composé d'un bilan pour chacun des 12 objectifs, présenté sur 2 pages en vis-à-vis, avec :

- un rappel de l'état initial en 2000 et des prescriptions du SAGE (orientations et recommandations), le bilan des actions réalisées sur la période 2000-2009,
- les indicateurs qui dressent le bilan de l'avancement.

Les indicateurs ont été discutés lors de deux réunions de travail organisées en décembre avec d'une part la DIREN et la DDEA des Yvelines et d'autre part l'Agence de l'eau Seine-Normandie. Quelques ajustements seront réalisés.

2. ENJEU « DIMINUER LES POLLUTIONS »: OBJECTIFS 1A, 1B ET 2

Une importante pollution est survenue sur le Maldroit et la Mauldre en aval de ce-dernier les 30 et 31 juillet 2008. Cette pollution de grande ampleur a occasionné la mort d'environ 4 tonnes de poissons, des restrictions d'usage de l'eau et des denrées irriguées par ces deux cours d'eau ainsi que l'arrêt des captages d'eau potable des Bîmes (Montainville) et de la Falaise ainsi que la mise en place d'un barrage hydraulique pour protéger le champs captant d'Aubergenville.

Suite à cette pollution, une réunion a été organisée le 13 mai 2009 par le service de la protection civile de la Préfecture des Yvelines pour discuter des difficultés survenues dans la gestion des pollutions accidentelles sur certains cours d'eau notamment la Vesgre et la Mauldre.

Les plaintes déposées par les communes concernées, les associations de pêche et le CO.BA.H.M.A. ont été classées sans suite.

Paradoxalement, les pêches électriques réalisées en octobre 2009 ont mis en évidence une augmentation des quantités et du nombre d'espèces de poissons. Mais la note IPR est mauvaise traduisant le déséquilibre du peuplement piscicole : surabondance des goujons et loches franches, quasi absence des prédateurs.

2.1. SUIVI QUALITE DE L'ECOSYSTEME RIVIERE

Le rapport sur le suivi qualité de l'écosystème rivière réalisé en 2008 sur le bassin versant de la Mauldre et de ses affluents a été diffusé en août 2009.

En 2009, le suivi qualité a été le suivant :

- **Un suivi physico-chimique** sur le bassin versant de la Mauldre et de ses affluents. 4 campagnes de prélèvements physico-chimiques ont été réalisées : le 17 mars, le 5 mai 2009, le 5 août et le 29 octobre.
- **Un suivi sur les pesticides** (Cf. paragraphe 2.2.).
- **Un suivi biologique** sur le bassin versant de la Mauldre et de ses affluents avec la réalisation de campagnes IBGN et IBD en douze points les 13 et 14 août. Des pêches électriques ont également été réalisées les 14 et 15 octobre 2009.

2.2. PLAN D' ACTIONS VISANT LA REDUCTION DE L'UTILISATION DES PESTICIDES

Un programme d'actions visant à une bonne utilisation des pesticides est mis en oeuvre depuis 2005. En 2009, les actions suivantes ont été réalisées :

- **Réalisation d'un suivi sur les pesticides** sur les 3 points habituels et sur 8 points de mesure sur le Lieutel et ses affluents afin de rechercher plus finement la source potentielle de pollution par l'oxadixyl (matière active présente dans des concentrations alarmantes) qui a été identifiée.
- **Poursuite des actions proposées aux collectivités avec l'organisation de la troisième matinée technique** le 12 février 2009 à la maison du temps libre de Villiers-Saint-Frédéric : destinée aux agents des services techniques chargés de l'entretien des espaces verts et des voiries des communes du bassin versant de la Mauldre, cette réunion a rassemblé 70 personnes. Ainsi, 27 communes étaient représentées soit 40 % des communes du bassin versant de la Mauldre.
- **Poursuite des actions à destination des particuliers** : les communes de Bailly/Noisy-le-Roi et de Villiers-Saint-Frédéric ont emprunté l'exposition « Préservons notre environnement : Jardinons sans pesticides ».
- **Mise en œuvre du programme lancé sur la Guyonne** :
 - concrétisation du partenariat avec le CHEP : réalisation d'animations destinées aux écoles primaires (classes des communes de Bazoches-sur-Guyonne, les Bréviaires, Méré et Montfort-l'Amaury) ainsi que d'une plaquette et des panneaux.
 - modification des modalités d'entretien des routes départementales de la subdivision de Méré : il a été décidé que les franchissements de cours d'eau ne sont plus entretenus

chimiquement et ceci pour l'ensemble des routes gérées par la subdivision. La DRT a décidé de ne plus effectuer aucun traitement chimique sur les routes départementales au niveau du bassin versant de la Guyonne.. Pour les routes départementales hors bassin versant de la Guyonne gérées par la subdivision de Méré, seulement une campagne de désherbage voire deux seront effectués : le produit utilisé par le prestataire de la DRT a également été transmis pour information au CO.BA.H.M.A..

- Diffusion d'articles dans les bulletins municipaux des communes de Bazoches-sur-Guyonne et Méré.
- Actions sur la thématique agricole (Cf. paragraphe 2.3.).

2.3. MISE EN PLACE ET ANIMATION D'UN PROCESSUS DE COOPERATION AVEC LA PROFESSION AGRICOLE

En partenariat avec la Chambre interdépartementale d'agriculture d'Ile-de-France, un diagnostic AQUAPLAINE a été réalisé au sein d'une exploitation agricole du bassin versant de la Guyonne afin d'évaluer les risques de transfert des produits phytosanitaires. Globalement, les exploitants agricoles du secteur sont difficiles à sensibiliser.

Dans le cadre du programme pilote mené sur le sous bassin versant de la Guyonne, la Chambre d'agriculture s'était engagée à fournir différentes informations au CO.BA.H.M.A. sur les pratiques agricoles du secteur. Ne disposant pas d'éléments, une relance sera effectuée au second semestre.

3. ENJEU « PRÉVENIR ET GÉRER LES INONDATIONS » : OBJECTIFS 3 ET 4

Les actions relatives au risque inondation ont été poursuivies.

- **Mise en œuvre de l'étude sur le sous-bassin versant du Lieutel** : la consultation pour la maîtrise d'œuvre des zones d'expansion de crues a été lancée. Des réunions d'informations destinées aux exploitants agricoles et aux propriétaires des terrains ont eu lieu les 23 septembre et octobre 2009 respectivement à Garancières et Boissy-sans-avoir. Les propositions d'aménagements ont été présentées ainsi que les investigations complémentaires nécessaires.
- **Appel à projets inondations** : Les dossiers d'autorisation au titre de la loi sur l'eau présentant les projets du SMAROV ont été analysés par la CLE de la Mauldre. Les dossiers d'autorisation au titre de la loi sur l'eau présentant les projets du SIAERG ont été déposés à la Préfecture des Yvelines. L'avis de la CLE de la Mauldre n'a pas été sollicité sur ces dossiers. En parallèle, l'Agence de l'eau Seine-Normandie a pris connaissance des projets et a informé le syndicat qu'elle ne pourrait financer ces projets tels qu'ils sont conçus. Une visite des sites concernées par les projets d'aménagement de zones de sur-inondation s'est tenue le 26 novembre en présence de tous les partenaires. Le SIAERG a décidé de modifier son projet pour qu'il soit également compatible avec des objectifs de renaturation des cours d'eau en complément de la gestion des inondations.
- **Suivi de la révision des P.P.R.I.** : Concernant le PPRI du ru de Gally, aucune réunion d'état d'avancement de la procédure n'a été réalisée au premier semestre 2009.
- **Prise en compte dans les documents d'urbanisme de la limitation du ruissellement à 1l/s/ha** : Le cahier d'application du 1 l/s/ha a été mis à jour en fin d'année 2008. La nouvelle version est téléchargeable sur www.gesteau.eaufrance.fr. Elle a été diffusée aux communes du bassin versant de la Mauldre et aux partenaires au deuxième semestre 2009.

4. ENJEU « ASSURER DURABLEMENT L'ÉQUILIBRE RESSOURCES – BESOINS : OBJECTIFS 5, 6A ET 6B

La protection qualitative des captages définis comme stratégiques sur le bassin versant de la Mauldre impose le lancement d'études sur les aires d'alimentation de ces captages, conformément à l'article 21 de la loi sur l'eau. Les captages définis comme stratégiques sur la Mauldre par le Grenelle de l'environnement sont le captage F4 de la Chapelle, le captage B1 des Bîmes et le captage d'Aulnay-sur-Mauldre. Ces captages doivent disposer d'un programme d'actions d'ici 2012.

L'étude de l'aire d'alimentation d'un captage est le premier volet d'une démarche plus globale que l'on peut scinder en trois grandes étapes et dont l'objectif final est la protection du captage contre les pollutions diffuses :

- Volet n°1 : étude du bassin d'alimentation de captages (étude hydrogéologique, définition de l'aire d'alimentation de captage et cartographie de la vulnérabilité).
- Volet n° 2 : diagnostic territorial des pressions agricoles et non agricoles sur l'aire déterminée ci-dessus pour identifier les mesures à mettre en œuvre.
- Volet n°3 : définition d'un programme d'action pour reconquérir la qualité de l'eau.

Afin de réaliser des économies d'échelle, de faire bénéficier les maîtres d'ouvrage en eau potable de l'expertise technique existante au sein du CO.BA.H.M.A., secrétariat technique de la C.L.E., et dans le cadre de la révision du S.A.G.E. de la Mauldre, il a été proposé que le volet n°1 de la démarche à mener soit porté par le CO.BA.H.M.A. pour tout ou partie des captages précités. Le lancement d'une étude commune était également souhaité par les financeurs et de la DDEA.

Le CO.BA.H.M.A. a donc rencontré les maîtres d'ouvrage concernés par cette étude afin de leur présenter la démarche, d'avoir leur aval sur le lancement et de discuter des modalités (données dont elles disposent, financements, clé de répartition,...) de l'étude. Dans ce contexte, cette étude a été lancée sur les captages suivants :

- Le champ captant des Bîmes appartenant SIRYAE,
- Les forages F4 et F5 du champ captant de la Chapelle appartenant à la SAUR,
- Le captage des Aulnays appartenant à la commune d'Aulnay-sur-Mauldre,
- Le captage de la Falaise appartenant au SIAEP de Nézel / La Falaise.

Le cahier des charges relatif au volet n°1 de cette démarche a été élaboré au premier semestre 2009. Il a été envoyé fin juin pour validation aux partenaires financiers et à la DDEA. L'avis public d'appel à la concurrence est paru fin août et le bureau d'études SAFEGE a été désigné en fin d'année. Le lancement de l'étude est prévu en janvier 2010.

Fin 2009, le SIRYAE a signé la convention pour mandater le CO.BA.H.M.A.. La signature avec les autres maîtres d'ouvrage devrait intervenir début 2010.

5. ENJEU « PROTÉGER, GÉRER, RESTAURER LES MILIEUX NATURELS AQUATIQUES » : OBJECTIFS 8 ET 9**➤ Suivi des travaux en rivière**

La Mauldre ne fait pas l'objet de travaux actuellement. La mise en œuvre du programme d'entretien du ru de Gally, sous la maîtrise d'ouvrage du SIAERG, a débuté en octobre 2008. Les travaux sont suivis par les gardes-rivières du CO.BA.H.M.A..

➤ Guide du riverain de la Mauldre

Le guide du riverain de la Mauldre est finalisé. Constitué de 4 fiches informations et 6 fiches pratiques, il présente les grands principes d'entretien durable de la rivière. Il a été diffusé aux partenaires et aux syndicats de rivière au deuxième semestre 2009.

➤ Elaboration des cahiers de prescriptions de requalification et d'entretien

L'objectif 7 du S.A.G.E. demande d'élaborer pour chaque cours d'eau et zone humide du bassin versant un cahier de prescriptions de requalification et d'entretien basé sur leurs caractéristiques écologiques et visant à les réhabiliter, les préserver et les diversifier. Dans ce cadre, le cahier de prescriptions pour les rus de la Guyonne et du Guyon a été validé par le bureau de la CLE le 5 février 2009 et par l'assemblée générale de la CLE le 13 octobre 2009. Concernant la Mauldre amont, du fait de l'arrivée d'un nouveau technicien sur un des 2 postes de garde-rivières et de l'appui technique renforcé réalisé auprès du SIAMS et du SIEAB de la Mauldre aval, il a été décidé de ne pas réaliser de cahier de prescriptions sur ce secteur. D'autant plus, que le SIAMS dispose d'un programme d'entretien et d'aménagement sur ce secteur, étroitement suivi par le CO.BA.H.M.A..

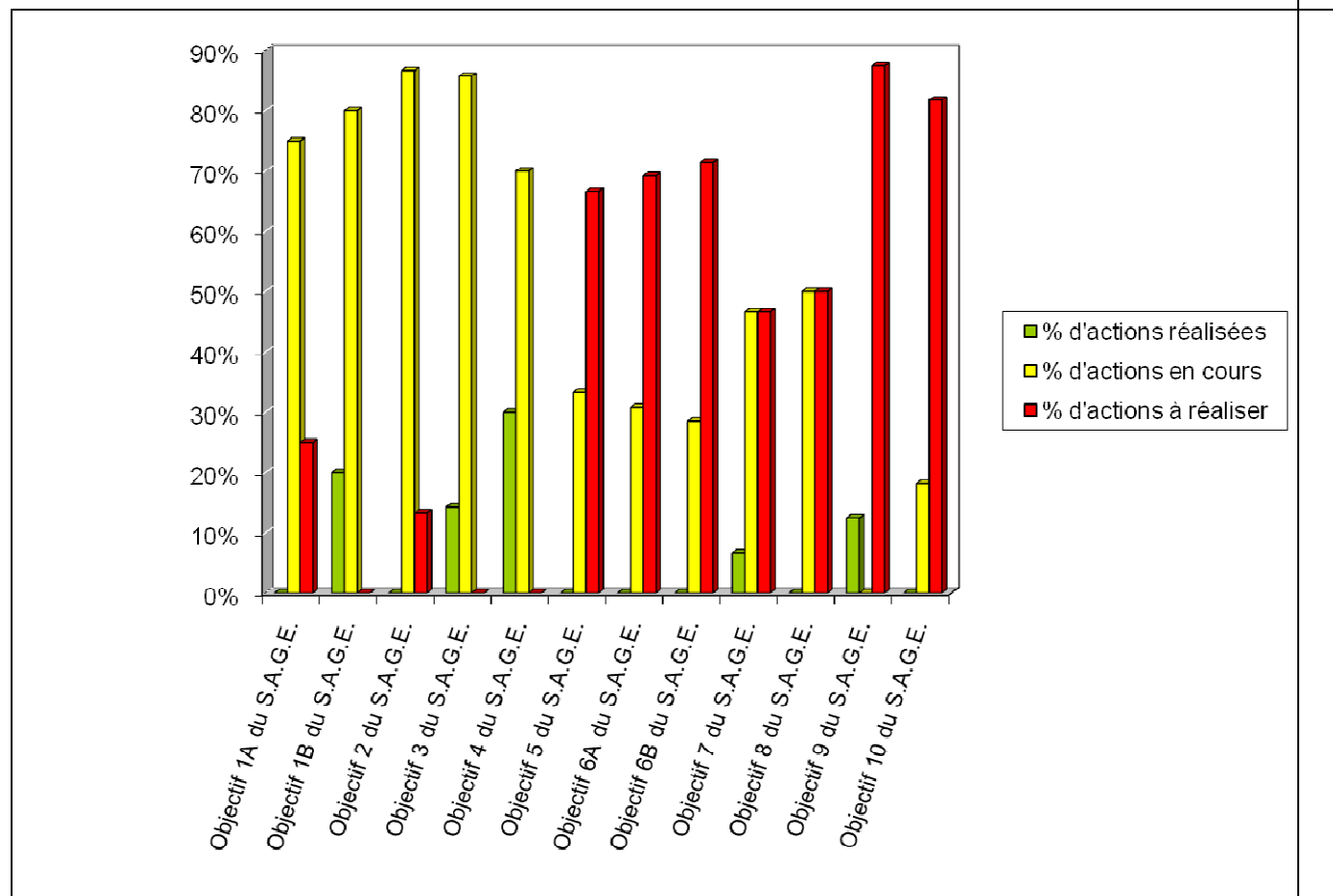
6. ENJEU « RENFORCER L'ATTRAIT DES COURS D'EAU » : OBJECTIFS 9 ET 10

En 2009, 14 classes ont bénéficié d'animations du CO.BA.H.M.A. (celles assurées par le CHEP sur la thématique des pesticides exclues).

En début d'année, le C.A.U.E. est intervenu pour le compte du CO.BA.H.M.A. en tant qu'expert paysagiste sur le dossier de la rénovation du site de Gaz de France à Beynes.

7. ETAT D'AVANCEMENT DE LA MISE EN ŒUVRE DU S.A.G.E. DE LA MAULDRE

Un bilan de l'état d'avancement du S.A.G.E. de la Mauldre permet de montrer que plus de la moitié des actions sont en cours ou réalisées. La figure ci-dessous présente le résultat de ce bilan par objectif du S.A.G.E..



ANNEXE 1 : LISTE DES DOSSIERS SOUMIS A L'AVIS DE LA C.L.E. EN 2009

| Commune | Type de dossier | Pétitionnaire | Nature de l'opération | Avis |
|-------------------------|------------------------------|--|--|--|
| Les-Clayes-sous-Bois | Permis de construire | NS Développement | Construction d'un ensemble immobilier | Favorable avec réserves |
| Versailles | Permis de construire | Université de Versailles saint Quentin | Création d'une bibliothèque de Sciences sur le campus universitaire | Favorable |
| Thiverval-Grignon | Déclaration loi sur l'eau | | Création d'un golf | |
| Plaisir | Permis de construire | PLAISIMMO - SNC PLAISIR-SABLONS | Projet de rénovation du centre commercial. Extension des bâtiments sur les parkings existants | Défavorable |
| Saint Cyr l'Ecole | ICPE | SMAROV | Exploitation d'une installation de lavage des sables provenant du nettoyage des voiries et du traitement des eaux usées, des installations de combustion consommant du biogaz et des installations de compression d'air dans l'enceinte de la station d'épuration du carré de Réunion | Favorable avec réserves |
| Montigny le Bretonneux | ICPE | Bouygues Telecom | Exploitation des installations de réfrigération-compression et de combustion de son centre informatique | Favorable avec réserves |
| Saint Léger en Yvelines | DUP périmètres de protection | SIAE de la Forêt de Rambouillet | Autorisation de prélèvement, DUP des travaux de dérivation et des périmètres de protection et autorisation d'utiliser l'eau en vue de la consommation humaine relatives aux captages F1 et F2 de Saint Léger en Yvelines | sans objet (SAGE Mauldre non concerné) |
| Maurepas | Autorisation loi sur l'eau | SIAC | Dossier de renouvellement d'autorisation au titre de la loi sur l'eau de la station d'épuration intercommunale de Maurepas | Favorable avec réserves |
| Rennemoulin | Autorisation loi sur l'eau | SMAROV | Restauration et extension du bassin de Rennemoulin | Pas d'avis |
| Fontenay | Autorisation loi sur l'eau | SMAROV | Création de la zone d'expansion de crue dans le domaine de la Faisanderie | Pas d'avis |
| Garancières | Porter à connaissance PLU | DDEA | PAC sur le PLU de la commune de Garancières | Pas d'avis |
| Villiers le Mahieu | Porter à connaissance PLU | DDEA | PAC sur le PLU de la commune de Villiers le Mahieu | Pas d'avis |
| Aubergenville | ICPE | Renault | Autorisation au titre des installations classées déposé par la société RENAULT en vue d'exploiter une installation de démontage de véhicules hors d'usage ainsi qu'une demande d'agrément pour l'exploitation du centre de démontage sur les communes de Flins sur Seine et Aubergenville. | Favorable avec réserves |
| Saint Cyr l'Ecole | Permis de construire | SEMAEST | Permis de construire du lycée Mansart | En attente |

| Commune | Type de dossier | Pétitionnaire | Nature de l'opération | Avis |
|---------------------------------------|------------------------------|---------------------------------|---|-------------------------|
| Toutes les communes du bassin versant | SDAGE | Agence de l'Eau Seine-Normandie | avis sur le projet de SDAGE Seine-Normandie | Favorable avec réserves |
| Flins sur Seine et Aubergenville | ICPE | RENAULT | Autorisation ICPE en vue d'exploiter une installation de démontage de véhicules hors d'usage ainsi qu'une demande d'agrément pour l'exploitation du centre de démontage | Favorable avec réserves |
| Elancourt | ICPE | THALES Optronique | Autorisation au titre des ICPE déposé par la société THALES OPTRONIQUE en vue d'exploiter une installation de réfrigération sur la commune d'Elancourt | Défavorable |
| La Queue lez Yvelines | Porter à connaissance PLU | DDEA | PAC sur le PLU de la commune de la Queue lez Yvelines | Pas d'avis |
| Bailly | Autorisation loi sur l'eau | SMAROV | Création du bassin de rétention des eaux pluviales sur le ru du Pré des Seigneurs | Pas d'avis |
| SIVU 3 rivières | Porter à connaissance PLU | DDEA | Elaboration du SCOT des 3 rivières | Pas d'avis |
| Bailly | Autorisation loi sur l'eau | SMAROV | Création du bassin de rétention du champ d'expansion de crue sur le ru de Maltoute | Pas d'avis |
| Saint-Cyr-l'Ecole | Autorisation loi sur l'eau | SMAROV | Création du bassin de rétention du champ d'expansion de crue sur le ru des Glaises | Pas d'avis |
| Aulnay-sur-Mauldre | Déclaration loi sur l'eau | SIA de la Vallée de la Mauldre | Dossier de renouvellement d'autorisation au titre de la loi sur l'eau de la station d'épuration d'Aulnay sur Mauldre | Avis défavorable |
| Les Bréviaires | DUP périmètres de protection | SYMIPER | Dossier d'autorisation de prélèvement, déclarations d'utilité publique des travaux de dérivation et des périmètres de protection et autorisation d'utiliser l'eau en vue de la consommation humaine relatives au champ captant des Bréviaires (forages F1, F2 et F3). | Pas d'avis |
| La Queue lez Yvelines | Permis de construire | M. BEILLOT | Construction d'un magasin à usage de magasin de vente de produits alimentaires | Pas d'avis |
| Les Clayes sous-Bois | Porter à connaissance PLU | DDEA | PAC sur le PLU de la commune des Clayes | Pas d'avis |
| Beynes | Permis de construire | POWEL EURL | Création d'un élevage d'oiseaux exotiques | Avis défavorable |

| Commune | Type de dossier | Pétitionnaire | Nature de l'opération | Avis |
|-------------------------|---------------------------|-------------------------------------|--|--|
| Plaisir | Permis de construire | Association Sésame Autisme Yvelines | Création d'un bâtiment de distribution entre 2 bâtiments existants | Favorable avec réserves |
| Villiers Saint Frederic | Permis de construire | CCCY | Construction d'une déchèterie | Avis défavorable |
| Les Clayes sous-Bois | Permis de construire | SARL GIRAFFE/cie de Phalsbourg | Extension d'un centre commercial | Favorable avec réserves |
| Les Clayes sous-Bois | Permis de construire | M. Moreau | Construction de 28 maisons individuelles | Défavorable |
| Les Clayes sous-Bois | Permis de construire | Mairie des Clayes-sous-Bois | Construction d'un gymnase et d'un parking | Favorable avec réserves (mais <10000m ²) |
| Elancourt | ICPE | EADS Defence and Security Systems | Autorisation ICPE en vue d'exploiter le métapôle d'EADS DS à Elancourt | Favorable avec réserves |
| Méré | ICPE | SAZEC | Autorisation d'exploiter une installation de récupération de véhicules hors d'usages et demande d'agrément pour une installation de stockage et de dépollution de véhicules hors d'usage | Défavorable |
| Versailles | Porter à connaissance PLU | DDEA | Révision du PLU de la commune de Versailles | Pas d'avis |
| Plaisir | Permis de construire | SAS Les cars Hourtoule | Création d'une aire logistique de parkings pour bus et annexes et bureau d'exploitation | Favorable avec réserves |

ANNEXE 2 : DOCUMENTS PRODUITS PAR LE CO.BA.H.M.A. ET LA C.L.E. EN LIGNE SUR INTERNET

Site : <http://www.gesteau.eaufrance.fr/sage/sage.php?id=SAGE03010>

| RUBRIQUES | DOCUMENTS EN LIGNE |
|---|--|
| Documents du SAGE 1 | Le SAGE - Introduction |
| | Le SAGE - Chapitre 1- La problématique - 1ère partie |
| | Le SAGE - Chapitre 1 - La problématique - 2ème partie |
| | Le SAGE - Chapitre 2 - Les enjeux, objectifs et actions |
| | Le SAGE - Chapitre 3 - Les moyens |
| Etudes 19 | Fiche de synthèse de la qualité d'eau en 2008 |
| | Rapport qualité 2008 Mauldre |
| | Fiche de synthèse de la qualité d'eau en 2007 |
| | Rapport qualité 2007 Mauldre |
| | Rapport qualité 2006 Mauldre |
| | Rapport qualité 2005 Mauldre - Partie 1 : rapport |
| | Rapport qualité 2005 Mauldre - Partie 2 : cartes |
| | Présentation des résultats des campagnes de pêches électriques 2004 |
| | Rapport qualité 2003 Mauldre - Partie 1 : rapport |
| | Rapport qualité 2003 Mauldre - Partie 2 : cartes |
| | Rapport qualité 2002 Mauldre - Partie 1 : rapport |
| | Rapport qualité 2002 Mauldre - Partie 2 : cartes |
| | Rapport qualité 2001 |
| | Rapport qualité 2000 |
| | Fiche de synthèse de la qualité d'eau sur le ru d'Elancourt en 2007 |
| | Rapport qualité Elancourt 2007 |
| | Rapport qualité Guyonne 2006 |
| | Rapport qualité Gally 2005 |
| | Rapport qualité Maldroit 2004 |
| | Rapport qualité Lieutel 2003 |
| Présentation des stations utilisées pour les pêches électriques | |
| Atlas des fiches stationnelles du réseau de mesures du CO.BA.H.M.A. | |
| Cahiers des charges | |
| Documents juridiques 13 | Arrêté préfectoral du 17 août 2009 portant composition de la CLE |
| | Arrêté préfectoral du 18 juillet 2008 portant composition de la CLE |
| | Arrêté préfectoral du 16 juillet 2007 portant composition de la CLE |
| | Cahier des prescriptions techniques générales d'entretien et de requalification du Merdron |
| | Cahier des prescriptions techniques générales de la Mauldre et de ses affluents |
| | Cahier des prescriptions techniques générales d'entretien et de requalification sur le bassin versant du Lieutel amont |
| | Intégration des prescriptions du SAGE de la Mauldre dans les PLU |
| | Atlas cartographique des zones humides |
| | Atlas cartographique des zones à risque d'érosion des terres - Partie 1 |
| | Atlas cartographique des zones à risque d'érosion des terres - Partie 2 |
| | Atlas cartographique des zones à risque d'érosion des terres - Partie 3 |
| | Plan de Prévention du risque inondation de la vallée de la Mauldre |
| | Délibération de la CLE du 9 novembre 2004 relative au 1l/s/ha |
| | Cahier d'application de la délibération limitant le ruissellement à 1 l/s/ha |
| Cahier d'application - Version 2009 | |

| | | |
|---------------------------------|---|---|
| Actions de communication | 26 | Guide du riverain de la Mauldre et de ses affluents |
| | | Calendrier l'éch'eau de la Mauldre 2009 1ère partie |
| | | Calendrier l'éch'eau de la Mauldre 2009 2ème partie |
| | | Plaquette de présentation du SAGE de la Mauldre |
| | | Article présentant le SAGE de la Mauldre |
| | | Plaquette "Vers une meilleure utilisation de l'eau" |
| | | Article "Vers une meilleure utilisation de l'eau" |
| | | Plaquette de présentation des animations auprès des scolaires |
| | | Classeur pédagogique 1ère partie |
| | | Classeur pédagogique 2ème partie |
| | | Votre habitation est en zone inondable : comment réagir en cas de crue ? |
| | | Plaquette "Comment réagir face à une pollution des eaux" |
| | | Plaquette Jardiner au naturel engrais |
| | | Plaquette Jardiner au naturel auxiliaire |
| | | Plaquette Jardiner au naturel paillage |
| | | Plaquette Jardiner au naturel compostage |
| | | Echo des phyt'eaux bulletin n°1 |
| | | Echo des phyt'eaux bulletin n°2 |
| | | Echo des phyt'eaux bulletin n°3 |
| | | Echo des phyt'eaux bulletin n°4 |
| | | Echo des phyt'eaux bulletin n°5 |
| | | Echo des phyt'eaux bulletin n°6 |
| | | Echo des phyt'eaux bulletin n°7 |
| | | Plaquette - Approche globale de la qualité des eaux de la Mauldre page 1 |
| | | Plaquette - Approche globale de la qualité des eaux de la Mauldre page 1 |
| | | Fiche spécifique de présentation de la qualité des eaux de la Mauldre : ammonium |
| | | Fiche spécifique de présentation de la qualité des eaux de la Mauldre : nitrates |
| | | Fiche spécifique de présentation de la qualité des eaux de la Mauldre : phosphore |
| | | Fiche spécifique de présentation de la qualité des eaux de la Mauldre : matières organiques |
| | | Plaquette de présentation du CO.BA.H.M.A. - Retirée désuète |
| Compte rendu de réunion | 5 | Rapport d'activité de la CLE de la Mauldre 2007 |
| | | Rapport d'activité de la CLE de la Mauldre 2006 |
| | | Rapport d'activité de la CLE de la Mauldre 2005 |
| | | Rapport d'activité de la CLE de la Mauldre 2004 |
| | | Rapport d'activité de la CLE de la Mauldre 2002-2003 |
| Sur la toile | 2 | Liens vers les sites internet des 66 communes du bassin versant de la Mauldre |
| | | Liens vers les sites internet des syndicats et structures intercommunales |
| Autres | 10 | Rapport d'activité du CO.BA.H.M.A. 2008 |
| | | Rapport d'activité du CO.BA.H.M.A. 2007 |
| | | Liste des marchés publics passés en 2007 |
| | | Rapport d'activité du CO.BA.H.M.A. 2006 |
| | | Rapport d'activité du CO.BA.H.M.A. 2005 |
| | | Rapport d'activité du CO.BA.H.M.A. 2004 |
| | | Rapport d'activité du CO.BA.H.M.A. 2003 |
| | | Rapport d'activité du CO.BA.H.M.A. 2002 |
| | | Rapport d'activité du CO.BA.H.M.A. 2001 |
| | Rapport d'activité du CO.BA.H.M.A. 2000 | |

| | |
|--|---|
| Atlas cartographiques 0 | Atlas cartographique des zones humides |
| | Atlas cartographique des zones à risque d'érosion des terres - Partie 1 |
| | Atlas cartographique des zones à risque d'érosion des terres - Partie 2 |
| | Atlas cartographique des zones à risque d'érosion des terres - Partie 3 |
| Actualités 6 | Bilan 2005-2007 du plan d'actions phyto |
| | Matinée technique du 12/02/09 |
| | Réunion d'information pour les acteurs locaux du sous bassin du ru de Gally en 2008 |
| | Réunion d'information pour les acteurs locaux du sous bassin du Maldroit en 2008 |
| | Réunion d'information pour les acteurs locaux du sous bassin de la Mauldre aval en 2008 |
| Réunion d'information pour les acteurs locaux du sous bassin de la Mauldre amont en 2008 | |