



**CLE MAULDRE**  
**Commission Locale de l'Eau de la Mauldre**

**RAPPORT D'ACTIVITES 2013**

## SOMMAIRE

<b>SOMMAIRE</b>	<b>2</b>
<b>SYNTHÈSE DES ACTIONS MENÉES EN 2013</b>	<b>3</b>
<b>1. ACTIVITÉS DE LA CLE</b>	<b>4</b>
1.1. Instances de la CLE	4
1.2. Secrétariat technique et administratif de la CLE	4
1.3. Communication	5
<b>2. REVISION DU SAGE DE LA MAULDRE</b>	<b>5</b>
<b>3. ETUDES COMPLÉMENTAIRES</b>	<b>6</b>
<b>4. ACTIONS POUR LA MISE EN OEUVRE DES OBJECTIFS DU SAGE</b>	<b>6</b>
4.1. Aide à la programmation des maîtres d'ouvrage	6
4.2. Suivi qualité de l'écosystème rivière	7
4.3. Prévenir et gérer les inondations	7
4.4. Bancarisation des données	7
<b>5. PERSPECTIVES 2014</b>	<b>8</b>
<b>ANNEXE 1 : LISTE DES DOSSIERS SOUMIS A L'AVIS DE LA CLE EN 2013</b>	<b>9</b>
<b>ANNEXE 2 : DOCUMENTS PRODUITS PAR LE CO.BA.H.M.A. EN LIGNE SUR INTERNET</b>	<b>16</b>
<b>ANNEXE 3 : INTERVENTIONS SUR DES POLLUTIONS</b>	<b>21</b>

## SYNTHÈSE DES ACTIONS MENÉES EN 2013

L'année 2013 a été essentiellement consacrée aux phases de consultation des assemblées et d'enquête publique sur le projet de SAGE révisé qui avait été adopté par la CLE le 11 décembre 2012.

Le projet de SAGE révisé a été soumis à la consultation des assemblées au premier semestre 2013, puis à enquête publique du 30 septembre au 15 novembre 2013.

En parallèle, les actions habituelles concourant à la mise en œuvre du SAGE de la Mauldre ont été maintenues :

- L'instruction des différentes demandes : PLU, permis de construire, dossiers loi sur l'eau... ;
- L'accompagnement technique courant et renforcé aux maîtres d'ouvrages (assainissement, rivières et inondations) ;
- Le suivi des travaux en rivières ;
- L'intervention en cas de pollution ou d'infraction au titre de la loi sur l'eau ;
- Le suivi qualité de l'écosystème rivière (réseau d'enquête sur les pollutions récurrentes et mesures biologiques) ;
- L'animation auprès des scolaires.

Par ailleurs, suite à la transformation en 2012 du COBAHMA (structure porteuse du SAGE) en Établissement Public Territorial de Bassin (EPTB), une révision de ses statuts a été engagée. Elle devrait aboutir en 2014.

## 1. ACTIVITES DE LA CLE

### 1.1. INSTANCES DE LA CLE

#### Modification de la constitution de la CLE

3 arrêtés portant modification de la CLE ont été pris en 2013 :

- Le 3 juin : Monsieur Rueche est nommé représentant de la Chambre Interdépartementale d'Agriculture d'Île de France, en remplacement de Monsieur Bot.
- Le 20 juin : Monsieur Bretel est nommé représentant suppléant de l'association de défense de la vallée du Lieutel et de ses environs, en remplacement de Monsieur Rodriguez.
- Le 13 décembre : Monsieur Dewost est nommé représentant de la CCI Versailles – Yvelines en remplacement de Monsieur Bellini.

#### Réunions des instances de la CLE

En 2013, un bureau et une assemblée générale de la CLE ont été organisés :

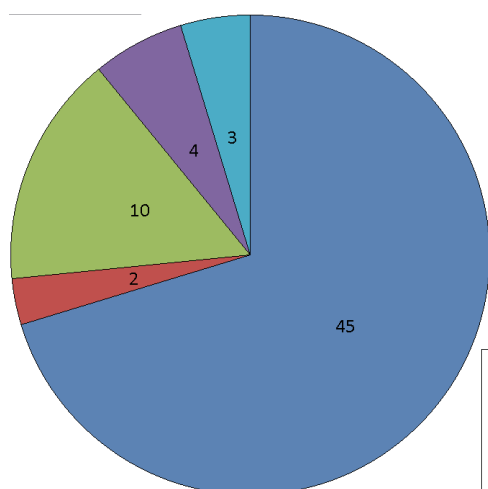
- Bureau du 20 juin 2013 : bilan de la consultation des assemblées sur le projet de SAGE révisé et rédaction d'un mémoire en réponse.
- Assemblée générale du 4 juillet 2013 : sur la base des documents préparés en bureau de CLE, validation d'un mémoire en réponse aux avis reçus lors de la phase de consultation des assemblées, afin de le joindre au dossier d'enquête publique.

### 1.2. SECRÉTARIAT TECHNIQUE ET ADMINISTRATIF DE LA CLE

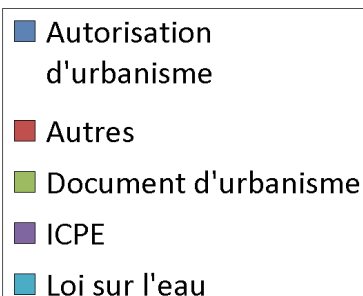
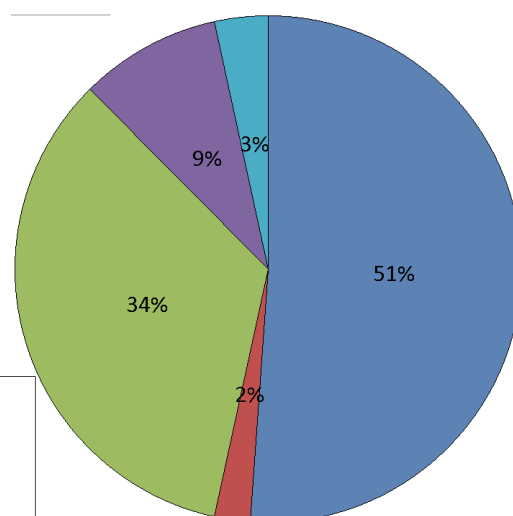
En 2013, le COBAHMA a réalisé la pré-instruction des 64 dossiers soumis à l'avis de la CLE (cf. liste en annexe 1).

Les graphiques ci-dessous permettent d'apprécier la répartition des dossiers soumis à l'avis de la CLE en 2013 (répartition en nombre et en temps passé). Les autorisations d'urbanisme représentent 70 % des dossiers traités en 2013.

Répartition en nombre de dossiers



Répartition en temps passé (estimation)



### 1.3. COMMUNICATION

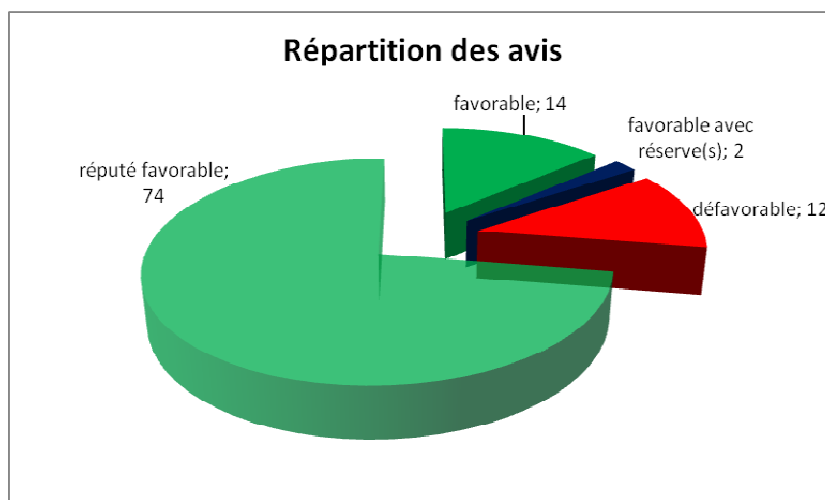
Depuis la fin d'année 2005, l'ensemble des documents produits par le COBAHMA est en ligne sur le site <http://gesteau.eaufrance.fr/sage/mauldre>. Début 2014, 99 documents sont téléchargeables (cf. liste en annexe 2).

## 2. REVISION DU SAGE DE LA MAULDRE

Une fois adopté par la CLE en décembre 2012, le projet de SAGE révisé a été envoyé pour avis au mois de janvier 2013. Ont été sollicités lors de cette phase de consultation des assemblées : les communes et leurs groupements compétents dans le domaine de l'eau, les conseils général et régional, l'EPTB Mauldre, les chambres consulaires, le comité de bassin, l'autorité environnementale (Préfet des Yvelines), le comité de gestion des poissons migrateurs et le PNR de la Haute Vallée de Chevreuse.

Le 9 avril 2013 a été organisée à Beynes une réunion d'information sur le projet de SAGE, à destination des assemblées consultées. Sur demande de certains syndicats ou communes, des notes de synthèse ont été transmises.

Les réunions du bureau (20 juin) et de l'assemblée générale de la CLE (4 juillet) ont permis de faire le bilan des avis reçus et de rédiger un mémoire en réponse. La répartition des avis reçus est présentée sur le graphique suivant :



Plus en détails, le mémoire propose de plus amples explications sur certains points qui avaient suscité quelques incompréhensions (notamment la gestion des eaux pluviales). Il contient également des propositions d'ajustement du projet de SAGE pour certains autres points, en particulier la règle visant à préserver les zones humides et les dispositions relatives à l'assainissement collectif.

Les échanges et la concertation sur le projet de SAGE se sont ensuite poursuivis, notamment lors d'une réunion organisée le 23 septembre 2013 à Maule.

L'enquête publique s'est ensuite déroulée du 30 septembre au 15 novembre 2013. La commission d'enquête a remis un PV de synthèse comprenant notamment six questions au Président de la CLE le 6 décembre. Ce dernier y a répondu le 19 décembre.

La commission d'enquête a rendu un avis défavorable en janvier 2014. La CLE a en conséquence modifié le projet de SAGE, qu'elle a ensuite adressé au Préfet.

### 3. ETUDES COMPLEMENTAIRES

Dans le cadre de la révision du SAGE, il était envisagé de lancer plusieurs études complémentaires afin de disposer d'un niveau de connaissance suffisant sur le bassin versant pour intégrer des éléments dans le PAGD voire dans le règlement du SAGE.

#### Les zones humides

Dans la continuité du recensement déjà effectué et par anticipation de la mise en œuvre de la disposition 18 du SAGE révisé, les techniciens de rivières du COBAHMA ont recensé les menaces sur les zones humides effectives à enjeu. La détermination des zones humides prioritaires pourra ainsi être faite en 2014.

#### Les obstacles à la continuité écologique

En 2012, les techniciens de rivières ont finalisé le recensement des obstacles à la continuité écologique. 244 ouvrages ont été recensés mais ils ne constituent pas tous un obstacle.

Le clapet d'Aulnay-sur-Mauldre, 1<sup>er</sup> obstacle à la libre circulation piscicole entre la Seine et la Mauldre, a été abaissé en décembre 2013.

#### Les Aires d'Alimentation des Captages (AAC),

En juillet 2011, le bureau d'études SAFEGE associé à UNION INVIVO a été retenu pour l'étude de « diagnostic des pressions et élaboration du programme d'actions » en zones agricoles (lot A).

En 2011, les bureaux d'études ont rendu la première partie de l'étude de diagnostic global des pressions agricoles et d'identification théorique des zones contributives prioritaires à l'alimentation en eau de chaque captage. Afin d'affiner ce diagnostic, des enquêtes des exploitations agricoles sont prévues en phase 2 du marché ainsi que des campagnes de mesures de reliquats azotés, avant l'élaboration d'un programme d'actions.

Les réunions de concertation avec la profession agricole et avec leurs représentants se sont poursuivies en 2013, sans pour autant permettre la réalisation des diagnostics. Le COBAHMA a travaillé à l'ouverture de mesures agro-environnementales territorialisées (MAET) : un dossier a été réalisé mais n'a pas pu être présenté en CRAE (Commission Régionale Agro-Environnementale).

Par ailleurs, des réunions ont eu lieu en 2013 concernant les projets de développement d'agriculture biologique et le secteur des Bîmes.

En 2012, une modélisation hydrogéologique des écoulements a permis de définir les zones contributives prioritaires (7 190 ha pour une surface totale des AAC de 21 410 ha).

Concernant les zones non agricoles, le lot B, déclaré infructueux en 2011, est prêt à être lancé.

### 4. ACTIONS POUR LA MISE EN OEUVRE DES OBJECTIFS DU SAGE

#### 4.1. AIDE À LA PROGRAMMATION DES MAÎTRES D'OUVRAGE

En complément de l'appui technique renforcé auprès des syndicats de rivières, le COBAHMA continue son appui technique habituel aux syndicats d'assainissement. L'équipe technique suit les schémas directeurs d'assainissement des communes de Davron, d'Herbeville, des Mesnuls, de Vicq ainsi que les contrats eau de la commune de Maule, du syndicat de la vallée de la Mauldre et du syndicat du Breuil.

## 4.2. SUIVI QUALITÉ DE L'ÉCOSYSTEME RIVIERE

Comme les années précédentes, les techniciens de rivières sont intervenus en cas :

- de pollution constatée dans le milieu (budget prévu pour les pollutions accidentelles) ;
- de mauvaises pratiques constatées d'entretien ou d'aménagement des cours d'eau ;
- d'infractions constatées au titre de la loi sur l'eau.

Les techniciens de rivières sont intervenus 14 fois comme présenté en annexe 3.

Le réseau de mesures patrimonial de la qualité des eaux, en place depuis 2000, a été abandonné en 2011 dans l'attente de sa redéfinition. En 2012, un réseau d'enquête a permis de surveiller l'évolution de pollutions déjà identifiées et d'apprécier le fonctionnement de stations d'épuration nouvellement mises en service. Ce type de réseau ayant fait ses preuves, il a été reconduit en 2013, essentiellement pour surveiller l'évolution de pollutions récurrentes.

Les techniciens de rivières ont réalisé des prélèvements en cours d'eau pour analyser les pesticides du Maldroit.

Comme les années précédentes, des pêches électriques se sont déroulées en octobre 2012. Les stations ont cependant été modifiées : les pêches réalisées visent à fournir à un état de la rivière avant la réalisation de projets de rétablissement de la continuité écologique.

## 4.3. PRÉVENIR ET GÉRER LES INONDATIONS

En tant qu'EPTB, la Direction Régionale et Interdépartementale de l'Environnement et de l'Énergie (DRIEE) a associé le COBAHMA aux travaux de mise en œuvre de la Directive Européenne Inondation depuis 2011. En 2013, le COBAHMA a participé à plusieurs réunions de travail et COMITER et a fait des remarques sur des versions intermédiaires du PGRI (Plan de Gestion du Risque Inondation).

## 4.4. BANCARISATION DES DONNÉES

L'équipe technique du COBAHMA a mis à jour les bases de données suivantes en lien, la plupart du temps, avec le SIG :

- Suivi des travaux des syndicats de rivières notamment l'identification des linéaires entretenus ;
- Inventaire et hiérarchisation des zones humides ;
- Interventions dans le cadre de la surveillance des cours d'eau ;
- Qualité physique des cours d'eau ;
- Obstacles à la continuité écologique ;
- Données sur la qualité des eaux ;
- Animations auprès des scolaires ;
- Inventaire des Installations Classées pour la Protection de l'Environnement (ICPE) ;
- Inventaire des barrages.

## 5. PERSPECTIVES 2014

L'année 2014 devrait voir aboutir la procédure de révision du SAGE. Le SAGE sera ensuite mis en œuvre :

- Adoption par la CLE d'un projet de SAGE modifié suite à la consultation des assemblées et à l'enquête publique ;
- Organisation des bureaux et assemblées générales de la CLE ;
- Travail avec les services de l'État en vue de l'approbation du SAGE révisé ;
- Organisation de réunions par sous bassin versant ;
- Élaboration d'un ou de plusieurs contrat(s) de mise en œuvre du SAGE ;
- Mise à jour des guides du SAGE : mise en compatibilité des documents d'urbanisme, cahier d'application de la limitation du ruissellement à 1 l/s/ha ;
- Élaboration du tableau de bord du SAGE révisé.



## ANNEXE 1 : LISTE DES DOSSIERS SOUMIS A L'AVIS DE LA CLE EN 2013

Commune(s)	Bassin versant	Type de dossier	Pétitionnaire	Nature de l'opération	Avis	Volume à réguler demandé par le SAGE en m <sup>3</sup>	Volume prévu par le pétitionnaire en m <sup>3</sup>	Type de dispositif de rétention des EP prévu par le pétitionnaire
VILLEPREUX	Ru de Gally	Autorisation d'urbanisme	M. DE SAINT SEINE	Réalisation de nouvelles constructions (3 maisons et leurs annexes - piscines et pool-house)	Favorable avec réserve(s)	165	147	Cuve de récupération enterrée et noues
SAINT-NOM-LA-BRETECHE	Ru de Gally	Autorisation d'urbanisme	SCI ST Nom Domaines	Réalisation de 70 logements collectifs	Favorable	453	494	Bassin enterré
MAULE	Mauldre aval	Autorisation d'urbanisme	SNC Maule Domaines	Réalisation de 37 maisons individuelles	Favorable	682	686	Bassin enterré
NEAUPHLE-LE-CHATEAU	Maldroit et Mauldre amont	Autorisation d'urbanisme	Azur Investissement	Lotissement en 20 terrains à bâtir	Favorable avec réserve(s)			Gestion à la parcelle pour les différents lots. Bassin enterré, noues et tranchées drainantes pour la voirie
SAINT-NOM-LA-BRETECHE	Ru de Gally	Autorisation d'urbanisme	M. MOIGNIER	Création d'un hangar agricole pour le stockage des céréales	Favorable	77	740	Bassin à ciel ouvert
SAINT-GERMAIN-DE-LA-GRANGE	Maldroit	Autorisation d'urbanisme	CC Cœur d'Yvelines	Lotissement à vocation d'activité	Pas d'avis		2140	Bassin à ciel ouvert et bassin enterré
SAINT-NOM-LA-BRETECHE	Ru de Gally	Autorisation d'urbanisme	Mairie de Saint-Nom-la-Bretèche	Construction d'un complexe sportif	Favorable avec réserve(s)	144	145	Inconnu
PLAISIR	Maldroit	Autorisation d'urbanisme	Monsieur DALIDO	Construction d'une résidence de 40 logements et de 5 maisons individuelles	Favorable	403	426	Bassins enterrés et cuve de récupération enterrée
VILLIERS-SAINT-FREDERIC	Mauldre amont	Autorisation d'urbanisme	Monsieur TERNUS	Elévation du toit d'une maison	Favorable	6	6	Cuve de récupération enterrée

Commune(s)	Bassin versant	Type de dossier	Pétitionnaire	Nature de l'opération	Avis	Volume à réguler demandé par le SAGE en m <sup>3</sup>	Volume prévu par le pétitionnaire en m <sup>3</sup>	Type de dispositif de rétention des EP prévu par le pétitionnaire
PLAISIR	Maldroit	Autorisation d'urbanisme	Y-Ingénierie	Réhabilitation de la résidence la Haise	Pas d'avis	1379		Noues
SAINT-GERMAIN-DE-LA-GRANGE	Maldroit	Autorisation d'urbanisme	CC Cœur d'Yvelines	Lotissement à vocation d'activité	Favorable	1547	1933	Bassin à ciel ouvert et bassin enterré
LES CLAYES-SOUS-BOIS	Ru de Gally	Autorisation d'urbanisme	SAS CATINVEST	centre commercial	Favorable	1296	1550	Canalisation surdimensionnée
BEYNES	Mauldre aval	ICPE	GRT Gaz	Rénovation du site de compression de ligne	Pas d'avis	800	800	Bassin à ciel ouvert et noues
PLAISIR	Maldroit	Autorisation d'urbanisme	Monsieur DALIDO	Construction d'une résidence de 40 logements et de 5 maisons individuelles	Favorable	472	430	Bassins enterré et cuve de récupération enterrée
SAINT-NOM-LA-BRETECHE	Ru de Gally	Autorisation d'urbanisme	SAGEAU Holding	centre commercial de moyenne surface (superU)	Favorable avec réserve(s)	1386	1631	Bassin à ciel ouvert
ROCQUENCOURT	Ru de Gally	Loi sur l'eau	Yvelines Aménagement	ZAC du Bourg	Pas d'avis	1804	1804	Techniques alternatives
VICQ	Mauldre amont	Autorisation d'urbanisme	M. GRENTE	Construction d'une maison d'habitation et d'un bâtiment agricole	Favorable	145	200	Cuve de récupération enterrée
BEYNES	Mauldre aval	ICPE	GRT Gaz	Rénovation du site de compression de ligne	Pas d'avis	884	596	Bassin, noues, fossés
SAINT-NOM-LA-BRETECHE	Ru de Gally	Autorisation d'urbanisme	SCI ST Nom Domaines	Réalisation de 70 logements collectifs	Favorable	438	414	Bassin enterré
SAINT-NOM-LA-BRETECHE	Ru de Gally	Autorisation d'urbanisme	M. MOIGNIER	Création d'un hangar agricole pour le stockage des céréales	Favorable	79	740	Bassin à ciel ouvert
VILLIERS-SAINT-FREDERIC	Mauldre amont	Autorisation d'urbanisme	GS Investissement immobilier	Réalisation d'un lotissement de 7 lots destinés à être bâtis	Pas d'avis	24		Structures alvéolaires

Commune(s)	Bassin versant	Type de dossier	Pétitionnaire	Nature de l'opération	Avis	Volume à réguler demandé par le SAGE en m <sup>3</sup>	Volume prévu par le pétitionnaire en m <sup>3</sup>	Type de dispositif de rétention des EP prévu par le pétitionnaire
MAULE	Mauldre aval	Loi sur l'eau	CAPELLI SA	Réalisation d'un lotissement	Pas d'avis	352	280	Bassin de rétention à ciel ouvert
NEAUPHLE-LE-CHATEAU	Mauldre amont	Autorisation d'urbanisme	GS Investissement immobilier	Réalisation d'un lotissement de 8 lots destinés à être bâtis	Pas d'avis	78		Bassin enterré
MAULE	Mauldre aval	Autorisation d'urbanisme	LEAP Le Buat	Construction d'un internat	Favorable	106	130	Bassin à ciel ouvert
SAINT-NOM-LA-BRETECHE	Ru de Gally	Autorisation d'urbanisme	SAGEAU Holding	Centre commercial de moyenne surface (superU)	Favorable avec réserve(s)	1365	1623	Bassin à ciel ouvert
PLAISIR	Ru de Maldroit	Autorisation d'urbanisme	SCI Trois Jean	Création de parking sur le site de l'entreprise Decaux	Pas d'avis	321	291	Bassin enterré
SAINT-NOM-LA-BRETECHE	Ru de Gally	Autorisation d'urbanisme	SCI Foncière MDF	Construction d'un hébergement pour personnes âgées dépendantes	Pas d'avis			Puits d'infiltration
PLAISIR	Ru de Maldroit	Autorisation d'urbanisme	SCI GB BMW	Construction d'un centre de distribution automobile	Défavorable			Bassin de rétention à ciel ouvert
VERSAILLES	Ru de Gally	Autorisation d'urbanisme	SCI FONIMMO-VERSAILLES	Agrandissement de maison existante et nouvelle construction "Villa Trianon"	Pas d'avis			Aucun
VILLEPREUX	Ru de Gally	Autorisation d'urbanisme	M. DE SAINT SEINE	Réalisation de nouvelles constructions (3 maisons et leurs annexes - piscines et pool-house)	Favorable	143	146	Cuve de récupération enterrée et noues
SAINT-NOM-LA-BRETECHE	Ru de Gally	Autorisation d'urbanisme	Mairie de Saint-Nom-la-Bretèche	Construction d'un complexe sportif	Favorable	197	150	Bassin enterré

Commune(s)	Bassin versant	Type de dossier	Pétitionnaire	Nature de l'opération	Avis	Volume à réguler demandé par le SAGE en m <sup>3</sup>	Volume prévu par le pétitionnaire en m <sup>3</sup>	Type de dispositif de rétention des EP prévu par le pétitionnaire
PLAISIR	Ru de Maldroit	Autorisation d'urbanisme	IMMOBILIERE GALLI	Projet de réhabilitation d'un bâtiment tertiaire ZODIAC AEROSPACE	Défavorable		0	Aucun
NEAUPHLE-LE-CHATEAU	Mauldre amont	Autorisation d'urbanisme	Azur Investissement	Lotissement de 25 terrains à bâtir	Favorable avec réserve(s)	64		Gestion à la parcelle pour les différents lots. Bassin enterré, noues et tranchées drainantes pour la voirie
PLAISIR	Maldroit	Autorisation d'urbanisme	INTERTECHNIQUE	Construction d'une sandwicherie	Favorable	58	70	Cuve de récupération enterrée
LES CLAYES-SOUS-BOIS; VILLEPREUX	Ru de Gally	Autorisation d'urbanisme	OPIEVOY	Construction de 33 logements - terrain des frères Lumière	Pas d'avis	200	200	Bassin enterré
MONTAINVILLE	Mauldre aval	Autorisation d'urbanisme	Monsieur CHAPOTOT	Construction d'une maison	Pas d'avis	7		Puits d'infiltration
MONTAINVILLE	Mauldre aval	Autorisation d'urbanisme	Monsieur CHAPOTOT	Construction d'un bâtiment agricole à usage de stockage de céréales et de matériels	Pas d'avis	34	15	Cuve de récupération (15 m3) et puits d'infiltration
PLAISIR	Ru de Maldroit	Autorisation d'urbanisme	SCI GB BMW	Construction d'un centre de distribution automobile	Favorable	553	553	Bassin à ciel ouvert
THIVERVAL-GRIGNON	Ru de Maldroit	Autorisation d'urbanisme	SIDOMPE	Extension du bâtiment administratif du centre de tri des déchets ménagers du SIDOMPE	Favorable avec réserve(s)	14	14	Régulation existante
PLAISIR	Ru de Maldroit	Autorisation d'urbanisme	Jean-Pierre TULLE	Création d'une station de lavage auto	Pas d'avis	48	52	Bassin enterré (rétention et infiltration)
PLAISIR	Ru de Maldroit	Autorisation d'urbanisme	Société de galvanoplastie industrielle (SGI)	Extension de l'atelier G1	Favorable	20	20	Régulation existante

Commune(s)	Bassin versant	Type de dossier	Pétitionnaire	Nature de l'opération	Avis	Volume à réguler demandé par le SAGE en m <sup>3</sup>	Volume prévu par le pétitionnaire en m <sup>3</sup>	Type de dispositif de rétention des EP prévu par le pétitionnaire
VERSAILLES	Ru de Gally	Autorisation d'urbanisme	SERGIC	Résidence les petits princes : extension et ravalement	Défavorable	112	255	Parking inondable (15 cm)
PLAISIR	Ru de Maldroit	Autorisation d'urbanisme	IMMOBILIERE GALLI	Projet de réhabilitation d'un bâtiment tertiaire ZODIAC AEROSPACE	Favorable	563	563	2 bassins enterrés (411 et 152 m <sup>3</sup> ) et des noues. Parking partiellement en evergreen
BEYNES	Mauldre aval	ICPE	GRT Gaz	Rénovation du site de compression de ligne	Pas d'avis			Techniques alternatives
VERSAILLES	Ru de Gally	Autorisation d'urbanisme	SERGIC	Résidence les petits princes : extension et ravalement	Favorable	112	124	Bassin d'infiltration et de rétention à ciel ouvert (à sec)
LES CLAYES-SOUS-BOIS	Ru de Maldroit	Autorisation d'urbanisme	SCCV Bretechelle	Construction de 48 logements collectifs et 12 maisons individuelles	Favorable avec réserve(s)	624	250	2 bassins de rétention + puits d'infiltration
VICQ	Lieutel	Autorisation d'urbanisme	LM Promotion	Lotissement de trois maisons individuelles	Favorable avec réserve(s)	11	11	puits d'infiltration (11 m <sup>3</sup> ) pour l'entrée commune + systèmes d'infiltration pour chaque lot
BEYNES	Mauldre aval	ICPE	GRT Gaz	Rénovation du site de compression de ligne	Pas d'avis			Techniques alternatives
VILLEPREUX	Ru de Gally	Autorisation d'urbanisme	Association Altia Mauldre Gally	Construction d'une salle d'activités et d'un local d'archivage et de stockage	Favorable avec réserve(s)	28		puits d'infiltration
PLAISIR	Maldroit	Autorisation d'urbanisme	Golf Isabella SA	Extension du bar restaurant du club house	Favorable	Sans objet	Sans objet	Sans objet

Commune(s)	Bassin versant	Type de dossier	Pétitionnaire	Nature de l'opération	Avis	Volume à réguler demandé par le SAGE en m <sup>3</sup>	Volume prévu par le pétitionnaire en m <sup>3</sup>	Type de dispositif de rétention des EP prévu par le pétitionnaire
BAZOUCHES-SUR-GUYONNE; LES MESNULS; SAINT-REMY-L'HONORE	Mauldre amont	Loi sur l'eau	SIAMS	Restauration de la continuité écologique	Favorable avec réserve(s)	Sans objet	Sans objet	Sans objet
BOIS D'ARCY	Maldroit	Document d'urbanisme	Commune de Bois d'Arcy	PLU arrêté	Favorable	Sans objet	Sans objet	Sans objet
BOIS D'ARCY	Maldroit	Document d'urbanisme	Commune de Bois d'Arcy	Elaboration du PLU	Pas d'avis	Sans objet	Sans objet	Sans objet
Communes du SIARNC	Mauldre amont	Autres	SIARNC	Contrat d'animation Agence de l'Eau	Favorable	Sans objet	Sans objet	Sans objet
LES BREVIAIRES; LES ESSARTS-LE-ROI; SAINT-LEGER-EN-YVELINES	Mauldre amont	Document d'urbanisme	SMESSY	Porter à connaissance SCOT Sud Yvelines (SMESSY)	Pas d'avis	Sans objet	Sans objet	Sans objet
EPONE	Mauldre aval	Document d'urbanisme	Commune d'Epône	PLU - Projet de PLU	Pas d'avis	Sans objet	Sans objet	Sans objet
EPONE	Mauldre aval	Document d'urbanisme	Commune d'Epône	PLU arrêté	Favorable avec réserve(s)	Sans objet	Sans objet	Sans objet
ELANCOURT; TRAPPES	Ru de Maldroit; Ru d'Elancourt	Document d'urbanisme	CASQY	Porter à connaissance pour l'élaboration du PLUi de la CASQY	Pas d'avis	Sans objet	Sans objet	Sans objet
Communauté de communes Gally-Mauldre	Mauldre aval; Ru de Gally	Document d'urbanisme	Communauté de communes Gally-Mauldre	SCOT Gally Mauldre arrêté	Favorable avec réserve(s)	Sans objet	Sans objet	Sans objet

Commune(s)	Bassin versant	Type de dossier	Pétitionnaire	Nature de l'opération	Avis	Volume à réguler demandé par le SAGE en m <sup>3</sup>	Volume prévu par le pétitionnaire en m <sup>3</sup>	Type de dispositif de rétention des EP prévu par le pétitionnaire
BEYNES; CHAVENAY; CRESPIERES; DAVRON; RENNEMOULIN; THIVERVAL-GRIGNON; VILLEPREUX	Ru de Gally	Autres	SIAERG	DIG pour le programme pluriannuel d'entretien du ru de Gally (2013-2017)	Favorable	Sans objet	Sans objet	Sans objet
LA QUEUE-LES-YVELINES	Lieutel	Document d'urbanisme	Commune de La-Queue-les-Yvelines	Avis sur le PIU de la commune de la Queue Les Yvelines	Favorable avec réserve(s)	Sans objet	Sans objet	Sans objet
LES ALLUETS-LE-ROI	Mauldre aval	Document d'urbanisme	Commune des Alluets-le-Roi	PLU arrêté	Favorable	Sans objet	Sans objet	Sans objet
LES MESNULS	Mauldre amont	Document d'urbanisme	Commune Les Mesnuls	Avis sur le PLU des Mesnuls	Favorable	Sans objet	Sans objet	Sans objet
BAZEMONT	Mauldre aval	Autorisation d'urbanisme	M. LUTZ et Mme CALCE	Construction d'une maison individuelle avec déviation d'une source	Pas d'avis	Sans objet	Sans objet	Sans objet

**ANNEXE 2 : DOCUMENTS PRODUITS PAR LE CO.BA.H.M.A. EN LIGNE SUR INTERNET**

Mise à jour : 27/03/2014

Nombre de documents en ligne : 99

DOCUMENTS EN LIGNE PAR RUBRIQUE SUR LE SITE <http://www.gesteau.eaufrance.fr/sage/sage.php?id=SAGE03010>

Catégorie	Sous-catégorie	DOCUMENTS EN LIGNE
<b>Arrêtés et délibérations</b>	<b>Arrêtés de périmètre</b>	Arrêté préfectoral du 4 décembre 2012 modifiant l'arrêté du 19 août 1994 portant délimitation du périmètre du SAGE de la Mauldre
	<b>Arrêtés de composition de la CLE</b>	Arrêté préfectoral du 13 décembre 2013 portant modification de la composition de la CLE du SAGE de la Mauldre
		Arrêté préfectoral du 20 juin 2013 portant modification de la composition de la CLE du SAGE de la Mauldre
		Arrêté préfectoral du 3 juin 2013 portant modification de la composition de la CLE du SAGE de la Mauldre
		Arrêté préfectoral du 16 octobre 2012 portant modification de la composition de la CLE du SAGE de la Mauldre
		Arrêté préfectoral du 16 février 2012 portant modification de la composition de la CLE du SAGE de la Mauldre
		Arrêté préfectoral du 21 octobre 2011 portant modification de la composition de la CLE du SAGE de la Mauldre
		Arrêté préfectoral du 30 mai 2011 portant modification de la CLE de la Mauldre
		Arrêté préfectoral du 06/05/2011 n°201126-005 portant modification de la composition de la CLE
		Arrêté préfectoral du 08/04/2011 n°11-1091/DRE portant modification de la composition de la CLE
		Arrêté préfectoral du 06/08/2010 portant modification de la composition de la CLE
		Arrêté préfectoral du 17/05/2010 portant modification de la composition de la CLE
		Arrêté préfectoral du 17 août 2009 portant composition de la CLE
		Arrêté préfectoral du 18 juillet 2008 portant composition de la CLE
	Arrêté préfectoral du 16 juillet 2007 portant composition de la CLE	
<b>Arrêtés d'enquête publique</b>	Arrêté préfectoral prescrivant l'ouverture d'une enquête publique relative au projet de révision du SAGE de la Mauldre	
<b>Délibérations</b>	Délibération de la CLE du 9 novembre 2004 relative au 1l/s/ha	



	<b>Autres (charte, convention, ...)</b>	Cahier d'application de la délibération limitant le ruissellement à 1 l/s/ha
<b>Documents constitutifs du SAGE</b>	<b>Etat des lieux</b>	Révision du SAGE de la Mauldre - Actualisation de l'état initial et du diagnostic
	<b>Stratégie</b>	Révision du SAGE de la Mauldre - Stratégie
	<b>Plan d'aménagement et de gestion durable (PAGD)</b>	Projet de SAGE Mauldre révisé - Plan d'aménagement et de gestion durable (PAGD)
	<b>Règlement</b>	Projet de SAGE Mauldre révisé - Règlement
	<b>Rapport de présentation</b>	Projet de SAGE Mauldre révisé - Rapport de présentation
	<b>Atlas cartographique</b>	Projet de SAGE Mauldre révisé - Atlas cartographique
		Révision du SAGE de la Mauldre - Actualisation de l'état initial et du diagnostic - Atlas cartographique
	<b>Document du SAGE (avant LEMA)</b>	SAGE Mauldre (approuvé en 2001)
	<b>Tableau de bord</b>	Tableau de bord du SAGE de la Mauldre - 2011
<b>Autres</b>	Mise en compatibilité des PLU avec le SAGE de la Mauldre - Avril 2010	
<b>Evaluation environnementale</b>	<b>Rapport</b>	Projet de SAGE Mauldre révisé - Evaluation environnementale
<b>Enquête publique</b>		Projet de SAGE Mauldre révisé - Dossier d'enquête publique
<b>Etudes et rapports</b>	<b>Etudes</b>	Rapport d'évaluation de la qualité physico-chimique et chimique du Bassin Versant de la Mauldre - Suivi 2011-2012
		Qualité écologique et chimique des cours d'eau du bassin versant de la Mauldre - Suivi 2009
		Suivi 2008 de la qualité physico-chimique et biologique du bassin versant de la Mauldre
		Présentation des résultats des mesures physico-chimiques, IBGN et pêches électriques réalisées sur le bassin versant de la Mauldre en 2007
		Suivi de la qualité des eaux 2007 sur le bassin versant de la Mauldre - Fiche de Synthèse
		Suivi de la qualité des eaux 2007 sur le bassin versant d'Elancourt - Fiche de synthèse
		Cahier des prescriptions techniques générales d'entretien et de requalification sur les sous bassins versants du Guyon et de la Guyonne
		Présentation des résultats des mesures physico-chimiques et hydrobiologiques sur le bassin versant de la Guyonne en 2006
		Présentation des résultats des mesures physico-chimiques, IBGN et pêches électriques réalisées sur le bassin versant de la Mauldre en 2006
Cahier des prescriptions techniques générales d'entretien et de requalification sur le bassin versant de la Mauldre et de ses affluents		

	Cahier des prescriptions techniques générales d'entretien et de requalification sur le bassin versant du Lieutel amont
	Cahier des prescriptions techniques générales d'entretien et de requalification sur le bassin versant du Merdron
	Présentation des résultats des mesures physico-chimiques et hydrobiologiques sur le bassin du ru d'Elancourt en 2007
	Présentation des résultats des mesures physico-chimiques et hydrobiologiques sur le bassin versant du ru de Gally en 2005
	Plan de Prévention du Risque Inondation (P.P.R.I.) de la vallée de la Mauldre
	Atlas des fiches stationnelles du réseau de mesures du CO.BA.H.M.A.
	Présentation des stations utilisées pour les pêches électriques
	Présentation des résultats des mesures physico-chimiques et des pêches électriques réalisées sur le bassin versant de la Mauldre en 2005
	Présentation des résultats des mesures physico-chimiques et des IBGN réalisées sur le sous bassin versant du Maldroit en 2004
	Présentation des résultats des campagnes de pêches électriques réalisées sur le bassin versant de la Mauldre en 2004
	Analyse des résultats des mesures physico-chimiques et hydrobiologiques (IBGN) réalisées en 2003 sur le bassin versant du Lieutel
	Présentation des résultats des mesures physico-chimiques et des pêches électriques réalisées sur le bassin versant de la Mauldre en 2003
	Présentation des résultats des mesures physico-chimiques et des pêches électriques réalisées sur le bassin versant de la Mauldre en 2002
	Présentation des résultats des mesures physico-chimiques et des pêches électriques réalisées sur le bassin versant de la Mauldre en 2001
	Mise en place d'un système d'évaluation de la qualité de l'écosystème rivière du bassin versant de la Mauldre - Présentation des résultats année 2000
<b>Rapports (bilan, évaluation, activité, ...)</b>	Rapport d'activité de la CLE de la Mauldre pour l'année 2012
	Rapport d'activité de la C.L.E. de la Mauldre pour l'année 2011
	Rapport d'activité de la C.L.E. de la Mauldre pour l'année 2010
	Rapport d'activité de la C.L.E. de la Mauldre pour l'année 2009
	Rapport d'activité de la C.L.E. de la Mauldre pour l'année 2008
	Rapport d'activité de la C.L.E. de la Mauldre pour l'année 2007

		Rapport d'activité de la C.L.E. de la Mauldre pour l'année 2006
		Rapport d'activité de la C.L.E. de la Mauldre pour l'année 2005
		Rapport d'activité de la C.L.E. de la Mauldre pour l'année 2004
		Rapport d'activité de la C.L.E. de la Mauldre pour les années 2002-2003
<b>Actions de communication</b>	<b>Lettres d'information</b>	Echo des phyt'eaux bulletin n°7
		Echo des phyt'eaux bulletin n°6
		Echo des phyt'eaux bulletin n°5
		Echo des phyt'eaux bulletin n°4
		Echo des phyt'eaux bulletin n°3
		Echo des phyt'eaux bulletin n°2
		Echo des phyt'eaux bulletin n°1
	<b>Plaquettes</b>	Plaquette "Jardiner au naturel" - Les engrais naturel ou comment préserver la vie du sol
		Plaquette "Jardiner au naturel" - Le compostage ou comment nourrir son jardin
		Plaquette "Jardiner au naturel" - Le paillage ou comment prévenir le développement des mauvaises herbes
		Plaquette "Jardiner au naturel" - Les auxiliaires amis du jardinier ou comment lutter contre les maladies et invasions
		Plaquette de présentation des animations réalisées auprès des scolaires
		Plaquette de présentation du S.A.G.E. de la Mauldre
		Plaquette "Vers une meilleure utilisation de l'eau"
		SAGE Mauldre - Classeur pédagogique - Cycle 2 à 5ème - Education à l'environnement sur le thème de l'eau - 1ère partie : Cycle 2 et cycle 3 - Classes primaires
		SAGE Mauldre - Classeur pédagogique - Cycle 2 à 5ème - Education à l'environnement sur le thème de l'eau - 2ème partie : Collège
		Votre habitation est en zone inondable : comment réagir en cas de crue ?
		Fiche spécifique de présentation de la qualité des eaux de la Mauldre et de ses affluents : Ammonium
		Fiche spécifique de présentation de la qualité des eaux de la Mauldre et de ses affluents : Phosphore
		Fiche spécifique présentant la qualité des eaux de la Mauldre et de ses affluents : Nitrates
		SAGE Mauldre - Approche globale de la qualité des eaux
		Fiche spécifique de présentation de la qualité des eaux de la Mauldre et de ses affluents : Matières organiques

		Comment réagir face à une pollution des eaux ?
	<b>Sites web</b>	Liens vers les sites internet des 66 communes du bassin versant de la Mauldre
		Liens vers les sites internet des syndicats et structures intercommunales, compétents dans le domaine de l'eau, du bassin versant de la Mauldre
	<b>Autres</b>	Plan d'actions pour la réduction de l'utilisation des produits phytosanitaires sur le bassin versant de la Mauldre - Bilan 2005-2007
		Article présentant le S.A.G.E. de la Mauldre
		Article "Vers une meilleure utilisation de l'eau"
<b>Réunions : compte-rendus et autres documents</b>		Réunion d'information du 14 février 2012 pour les acteurs locaux sur le sous bassin versant du ru du Maldroit
		Réunion d'information du 9 février 2012 pour les acteurs locaux du sous bassin versant de la Mauldre aval
		Réunion d'information pour les acteurs locaux sur le sous bassin versant de la Mauldre amont
		Réunion d'information pour les acteurs locaux du sous bassin versant du ru de Gally
		Matinée technique du 12 février 2009 à Villiers-Saint-Frédéric
<b>Guides</b>		Guide du riverain de la Mauldre et de ses affluents

**ANNEXE 3 : INTERVENTIONS SUR DES POLLUTIONS**

Type d'intervention	Commune	Date d'intervention	Cours d'eau	Objet
Pollution	LES MESNULS	28/01/13	Guyonne	Pollution au fuel
Pollution	MERE	29/01/13	Bassin versant du ru de Ponteux	Suspicion de pollution sur un réseau d'eaux pluviales
Erosion	MONTAINVILLE	29/01/13	La Mauldre	Erosion de berge sous un bâtiment, propriété de Monsieur CHARREY
Infraction à la nomenclature Loi sur l'Eau	BAILLY	05/02/13	Ru de Maltoute	Remblais en zone humide / inondable
Erosion	MAREIL-SUR-MAULDRE	13/02/13	La Mauldre	Erosions de berge
Pollution	MAUREPAS	19/04/13	La Courance	Déversement de teinture rouge dans le réseau public d'eaux pluviales
Pollution	MAUREPAS	19/04/13	La Courance	Engorgement ponctuel sur le réseau d'eaux usées
Pollution	JOUARS-PONTCHARTRAIN	24/04/13	Ru d'Elancourt	déversement de white spirit et de peinture blanche
Pollution	JOUARS-PONTCHARTRAIN	24/04/13	Ru d'Elancourt	Mousses blanchâtres
Pollution	BEYNES	30/04/13	Mauldre	Engorgement d'un réseau d'eaux usées
Infraction à la nomenclature Loi Sur l'Eau	GALLUIS	30/04/13	Lieutel	Remblaiement en bordure du cours d'eau
Mauvais entretien	LES MESNULS	18/06/13	Guyonne	Débordement d'une retenue vers un chemin communal
Pollution	MAULE	24/07/13	Mauldre	Mortalités piscicoles constatées à Maule
Infraction à la nomenclature Loi Sur l'Eau	THIVERVAL-GRIGNON	24/09/13	Ru Maldroit	Merlons en bord du ru