

# Rapport annuel d'activités de la commission locale de l'eau

*Année 2010*



*En application de l'article R212-34 du code de l'environnement, la commission locale de l'eau établit un rapport sur ses travaux et orientations et sur les résultats et perspectives de la gestion des eaux sur le bassin de la Mayenne. Ce rapport est adopté en séance plénière et est transmis au préfet de chacun des départements intéressés, au préfet coordonnateur de bassin et au comité de bassin concernés.*

## Synthèse : les points forts de l'année 2010

L'année 2010 a été marquée par le renouvellement complet de la commission locale de l'eau.

L'avenant au contrat régional de bassin versant (CRBV) a été présenté avec la région Pays-de-la-Loire en décembre 2010. L'appel à projet du second CRBV a été envoyé aux maîtres d'ouvrage en fin d'année 2010.

Le document d'évaluation du SAGE, préalable à la révision, a été établi en 2010. La révision a également démarrée.

- 1. La commission locale de l'eau**
- 2. La mise en œuvre du SAGE**
- 3. La révision du SAGE**
- 4. La communication**
- 5. Le suivi et les avis sur les projets en cours**
- 6. Le budget et le financement**

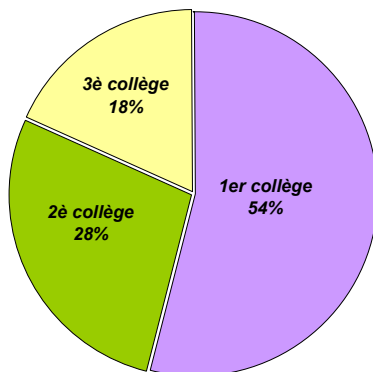
# 1. La commission locale de l'eau

## Renouvellement de la CLE

Le nouvel arrêté portant renouvellement de la commission locale de l'eau du SAGE du bassin versant de la Mayenne a été pris le 22 septembre 2010.

La composition de la CLE du SAGE Mayenne a été modifiée afin de tenir compte des textes en vigueur et d'optimiser son fonctionnement. Ainsi, la nouvelle commission comporte 65 représentants :

- 1<sup>er</sup> collège (élus) : 35 représentants,
- 2<sup>ème</sup> collège (usagers): 18 représentants,
- 3<sup>ème</sup> collège (services de l'Etat) : 12 représentants.



Pour rappel, la CLE était constituée de 80 membres depuis 1998, année de l'arrête de création de la première CLE.

La durée du mandat des membres de la CLE est de 6 ans, soit de 2010 à 2016.

De plus, les vice-présidents géographiques ont été remplacés par trois vice-présidents chargés de conduire les débats ou les réunions sur un des thèmes suivants : la gestion quantitative, la qualité des eaux, les milieux aquatiques.

## Réunion de la CLE

La nouvelle commission s'est réunie le **5 novembre 2010**.

Les élections du président, des vice-présidents et des membres du bureau se sont tenues lors de cette CLE.

Monsieur Marc BERNIER (conseiller général de la Mayenne) a été réélu président de la CLE.

Pour les trois vice-présidents, ont été élus :

- Monsieur Jean-Pierre LE SCORNET (parc naturel régional Normandie-Maine), premier vice-président, pour la qualité de l'eau,
- Monsieur Jean-Claude FONT (maire de COMMER) pour la gestion quantitative,
- Monsieur Joseph GUILBAUD (syndicat de bassin du Vicoin) pour les milieux aquatiques.

Une information a été faite sur :

- la mise en œuvre du SAGE,
- l'évaluation du SAGE,
- la révision du SAGE.

## Réunions du bureau de la CLE

Lors de la réunion du bureau le **25 mars**, la révision du SAGE a été le point majeur de la réunion. Les grands principes et le calendrier de la révision ont été proposés par le bureau. Le SDAGE et le programme de mesures, documents support à cette révision, ont été expliqués.

### CLE du 5 novembre 2010 - ordre du jour

- installation de la CLE,
- élection du président,
- adoption des règles internes de fonctionnement,
- élection des membres du bureau,
- information sur l'avancement de la démarche du SAGE et des actions en cours.

Le rapport annuel de l'année 2009 a été étudié et validé.

Le bureau a émis un avis sur 5 dossiers.

**Bureau de la CLE du 25 mars 2010 - ordre du jour**

- évaluation et révision du SAGE,
- rapport annuel 2009 du SAGE,
- dossiers pour avis,
- questions diverses.

Le **9 juillet**, une synthèse des points discutés lors des réunions organisées pour les collectivités en mai a été présentée. Concernant l'évaluation du SAGE, le bilan de l'enquête réalisée auprès des collectivités et le document d'évaluation ont été étudiés.

Le bureau a émis un avis sur 13 dossiers.

Le bureau a adopté les modifications apportées au guide d'identification des zones humides permettant son adaptation au nouveau contexte réglementaire.

Les actions proposées à l'avenant du CRBV ont été validées.

**Bureau de la CLE du 9 juillet 2010 - ordre du jour**

- réunions à destination des collectivités,
- évaluation du SAGE,
- dossiers pour avis,
- guide d'identification des zones humides fonctionnelles,
- Guide sur les économies d'eau pour les collectivités,
- questions diverses.

La réunion du bureau du **6 décembre** a porté sur l'organisation de la révision du SAGE avec la définition de la méthode de concertation et la proposition de calendrier. Le bureau a précisé l'organisation du document du SAGE révisé.

Le bureau a étudié le bilan du CRBV 2008-2010 et élaboré le cahier des charges pour l'appel à projet du 2ème contrat.

**Bureau de la CLE du 6 décembre 2010 - ordre du jour**

- préparation de la révision du SAGE,
- contrat régional bassin versant,
- dossiers pour avis,
- questions diverses.

Le bureau a émis un avis sur 11 dossiers.

## 2. La mise en œuvre du SAGE

### La campagne de sensibilisation aux économies d'eau

Les actions de communication démarrées en 2009 se sont poursuivies et amplifiées en 2010. Les supports de communication ont été diffusés dans toutes les communes, l'information a été relayée par voie de presse.

En 2010, le site internet dédié aux économies d'eau a été complété et dissocié de celui du SAGE Mayenne.



La CLE a validé le guide « économies d'eau dans les bâtiments et espaces publics » permettant d'accompagner les collectivités dans la démarche. Il présente :

- les enjeux de l'économie d'eau,
- l'organisation de la démarche,
- les conseils pratiques,
- l'importance de la mobilisation et sensibilisation,
- Le partage d'expérience.



## Les inventaires de zones humides fonctionnelles

Le guide d'identification des zones humides fonctionnelles permet d'orienter les collectivités et d'harmoniser les démarches d'identification sur l'ensemble du bassin. Il a été modifié afin de tenir compte des évolutions réglementaires et du retour d'expérience des collectivités ayant mis en place cette démarche.



8 communes ont engagé un inventaire de zones humides fonctionnelles dans le cadre de l'élaboration ou de la révision de leur plan local d'urbanisme (PLU). La cellule d'animation apporte un appui technique aux collectivités et bureaux d'étude lors de l'inventaire et de son intégration dans le document d'urbanisme.

Des réflexions concernant des inventaires à l'échelle intercommunale ont été engagées sur la communauté de communes de Mayenne et les communes du bassin de l'Ernée. Ces inventaires démarreront en 2011.

Afin de faire connaître cette démarche, l'animation du SAGE est intervenue auprès de :

- le conseil d'architecture, d'urbanisme et de l'environnement de la Mayenne lors d'une journée de formation à destination des élus et techniciens des collectivités,
- des référents territoriaux de la direction départementale des territoires de la Mayenne.

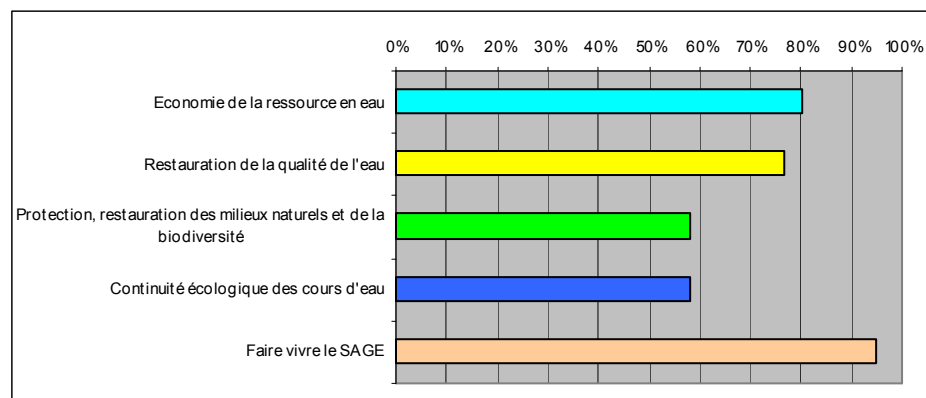
## Le contrat régional de bassin versant

Le contrat régional de bassin versant (CRBV) permet de mobiliser des financements régionaux pour la mise en œuvre du SAGE. Le premier contrat 2008-2010 s'est poursuivi et achevé en 2010.

Afin de mobiliser au mieux les crédits et intégrer les opérations nouvelles, un avenant a été présenté à la Région en décembre 2010 pour 15 opérations. Le montant global des opérations présentées dans cet avenant est de 180 647 € correspondant à 55 735 € de subventions (30,8 %).

Au final, le contrat régional a concerné 33 maîtres d'ouvrage et a permis de mobiliser 942 038 € de subventions (70 % du montant inscrit au contrat initial).

### Engagements réalisés par thème depuis la signature du contrat



Un second contrat est en préparation pour la période 2011-2013. Un appel à projets a été envoyé à l'ensemble des maîtres d'ouvrages potentiels en fin d'année 2010 pour des retours attendus pour le 15 mars 2011.


# 3. La révision du SAGE

## L'évaluation du SAGE

Le document d'évaluation a été préparé et présenté au bureau de la CLE pour être validé au premier semestre 2011. Il permet à la CLE :

- d'évaluer le SAGE et sa mise en œuvre,
- d'analyser les enjeux par rapport au SDAGE 2010-2015.

Ce document est la base de la révision du SAGE. Il permettra notamment d'actualiser l'état des lieux du SAGE et d'évaluer la compatibilité du SAGE avec le SDAGE 2010-2015.



Environ 70 indicateurs sont présentés dans le document d'évaluation du SAGE.

Afin de renseigner certains d'entre eux, une enquête a été réalisée auprès des 332 collectivités du bassin versant. Elle a porté sur :

- la perception du SAGE,
- la réduction des pesticides pour l'entretien des espaces publics,
- la réduction des consommations d'eau,
- la préservation des zones humides.

Cette enquête a été menée de mars à juin 2010 permettant un recueil de 126 questionnaires ce qui représente un taux de retour de 38%.

Des réunions d'information des collectivités ont été réalisées dans ce cadre en mai et juin 2010.

## L'organisation de la révision du SAGE

La révision du SAGE du bassin versant de la Mayenne a pour objectif son actualisation par rapport au nouveau cadre réglementaire au plus tard pour décembre 2012.

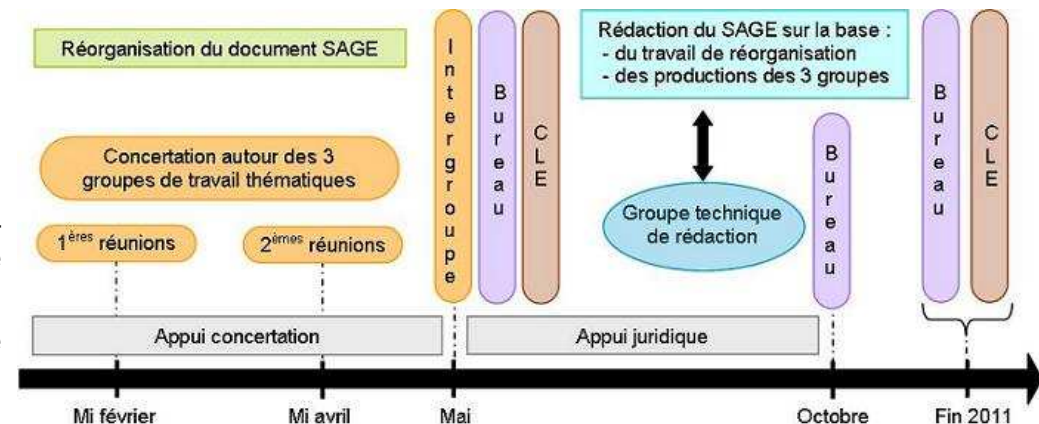
La réflexion sur la révision du SAGE a été engagée durant le dernier trimestre 2010 au sein d'un groupe technique.

Sur la base du travail de ce groupe et de l'évaluation du SAGE, le bureau de la CLE a établi la méthode présentée ci-dessous (cf. schéma). Lors de ce travail, plusieurs points importants ont été mis en évidence :

- la nécessité de prendre en compte la concertation réalisée lors de l'élaboration du SAGE,
- le SAGE actuel comme base de travail pour la révision,
- l'évaluation comme préalable à la révision,
- la priorité à la mise en œuvre du SAGE actuel.

L'appui de deux prestataires, pour l'animation de la concertation d'une part, et l'assistance juridique, d'autre part, ont été prévues.

Le bureau a également proposé l'organisation du document révisé.



## 4. La communication

### Les réunions à destination des collectivités

Des réunions d'informations à destination des élus des collectivités ont été organisées les 3, 6 et 7 mai 2010 afin de faire le bilan de l'application du SAGE Mayenne et de préparer son actualisation.

Ces rencontres ont permis de présenter :

- les principales actions engagées (économies d'eau - réduction des pesticides dans la gestion des espaces publics - identification des zones humides),
- le rôle des communes et communautés de communes dans la mise en œuvre du SAGE,
- les financements possibles pour les actions en faveur de la ressource.

Elles ont mobilisées environ 70 personnes.

### Le site internet du SAGE : [www.sagemayenne.org](http://www.sagemayenne.org)

Le site est mis à jour régulièrement par la cellule d'animation du SAGE. Une page dédiée aux zones humides a été rajoutée au site Internet.

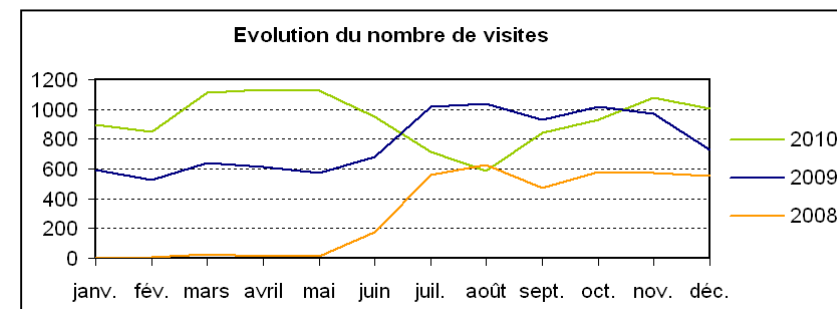
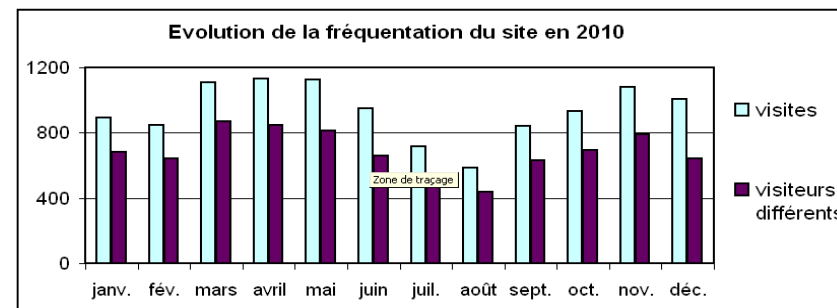
L'année 2010 est marquée par une augmentation de la fréquentation du site à l'exception de la période estivale

- nombre de visites : 11 223 (+ 20 % par rapport à 2009)
- nombre de pages vues : 32 295 (- 6 % par rapport à 2009)
- durée moyenne d'une visite : 3 minutes 8' (11% des visites durent de 5 minutes à plus d'une heure)
- 1,4 visites par visiteur,
- 2,9 pages vues par visites.

Le mot clé le plus utilisé pour l'accès au site est « SAGE Mayenne ».

Les pages les plus visitées ont été :

- les pages sur les économies d'eau
- la démarche SAGE,
- les zones humides.



### Les interventions de l'animation du SAGE

L'animation du SAGE est intervenue régulièrement en 2010 auprès de différentes structures pour présenter le SAGE ou des thèmes plus spécifiques comme les économies d'eau et les zones humides.

Elle était également présente à plusieurs manifestations : ballade au jardin, planète en fête, la fête de quartier de Saint Nicolas, Pays de Loiron.



## 5. Le suivi et les avis sur les projets en cours

### Les dossiers transmis pour avis

En 2010, 28 dossiers ont été transmis pour avis à la CLE. La liste de ces dossiers et avis est donnée en annexe.

Il s'agit de :

- 4 dossiers au titre de la loi sur l'eau,
- 5 dossiers concernant la mise en place de périmètres de protection de captage,
- 2 dossiers relatifs à un document d'urbanisme,
- 15 dossiers d'installation classée pour la protection de l'environnement (ICPE) parmi lesquels :
  - 11 relatifs à une autorisation d'exploiter un élevage,
  - 4 relatifs à une autorisation ou régularisation administrative pour une industrie,
- 1 dossier concernant la liste des ouvrages prioritaires sur le bassin versant de la Mayenne,
- 1 dossier concernant le projet d'arrêté départemental relatif à l'interdiction d'usage de produits phytosanitaires à proximité de l'eau.

Les avis émis sur ces dossiers se répartissent ainsi :

- 21 avis favorables,
- 2 avis réservés,
- 3 renvois à l'avis de la CLE du SAGE voisin plus concerné,
- 2 dossiers sans avis (non concernés par le SAGE).

### Les dossiers transmis pour information

148 dossiers ont été transmis à la CLE en 2010 (liste en annexe).

Les rubriques de la nomenclature des installations, ouvrages, travaux et activités (article R214-1 du code de l'environnement) concernées sont :

- *1.1.1.0 : Sondage, forage, y compris les essais de pompage, création de puits ou d'ouvrage souterrain, non destiné à un usage domestique, exécuté en vue de la recherche ou de la surveillance d'eaux souterraines ou en vue d'effectuer un prélèvement temporaire ou permanent dans les eaux souterraines : 26 dossiers*

- *2.1.1.0 : stations d'épuration des agglomérations ou dispositifs d'assainissement non collectif devant traiter une charge brute de pollution organique journalière comprise entre 12 et 600 kg de DBO<sub>5</sub> : 8 dossiers*
- *2.1.3.0 : épandage de boues issues du traitement des eaux usées, la quantité de boues épandues dans l'année représentant une quantité de matière sèche comprise entre 3 et 800 T/an ou l'azote total compris entre 0,15 et 40 T/an : 7 dossiers*
- *2.1.5.0 : rejet d'eaux pluviales dans les eaux douces superficielles ou sur le sol ou dans le sous sol, la surface totale du projet augmentée de la surface correspondant à la partie du bassin naturel dont les écoulements sont interceptés par le projet est comprise entre 1 et 20 ha : 14 dossiers*
- *3.1.2.0 : installations, ouvrages, travaux ou activités conduisant à modifier le profil en long ou le profil en travers du lit mineur d'un cours d'eau ou conduisant à la dérivation d'un cours d'eau sur une longueur inférieure à 100 m : 31 dossiers*
- *3.2.4.0 : vidange de plans d'eau d'une superficie supérieure à 0,1ha : 11 dossiers*

Les autres dossiers sont relatifs à :

- des prescriptions complémentaires à des arrêtés d'autorisation (41 dossiers),
- des prélèvements dans les eaux superficielles (1 dossier),
- des épandages d'effluents ou de boues (1 dossier),
- des rejets dans les eaux superficielles (2 dossiers),
- des travaux dans le lit majeur d'un cours d'eau (1 dossier),
- la création d'un plan d'eau (1 dossier),
- des remblais ou drainage en zone humide (2 dossiers),
- une déclaration d'intérêt général pour l'établissement de périmètres de protection de captage (1 dossier),
- L'enquête publique concernant l'aménagement foncier lié au projet de la ligne grande vitesse.

## 6. Le budget et le financement

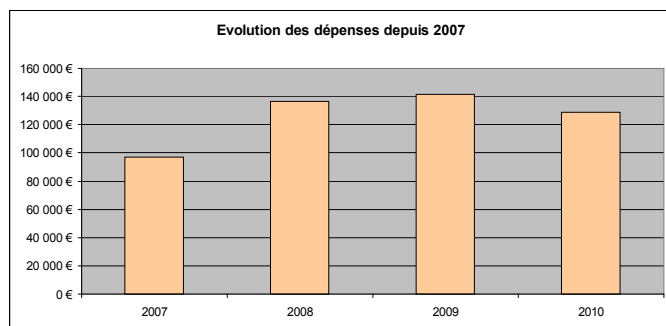
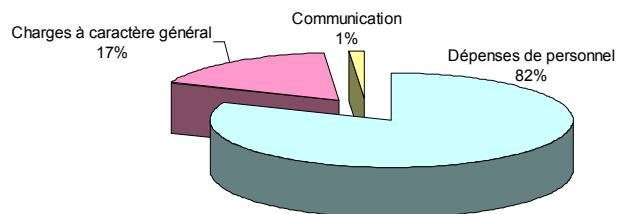
La préparation des travaux de la CLE et le suivi du SAGE sont assurés par la direction de l'eau, des milieux et des paysages du Conseil général de la Mayenne. L'équipe d'animation du SAGE a compté pour l'année 2010 :

- une animatrice-coordinatrice à 70 % de son temps de travail consacré au SAGE,
- une chargée de mission pour le suivi et l'évaluation du SAGE,
- une assistante administrative à mi-temps.

### Dépenses

Les dépenses pour l'année 2010 s'élèvent à :

Dépenses de personnel	104 674 €
Charges à caractère général	22 342 €
Communication	1 927 €
<b>Total</b>	<b>128 944 €</b>



### Contributions

L'agence de l'eau Loire-Bretagne contribue aux dépenses de fonctionnement et de communication à hauteur de 50 %.

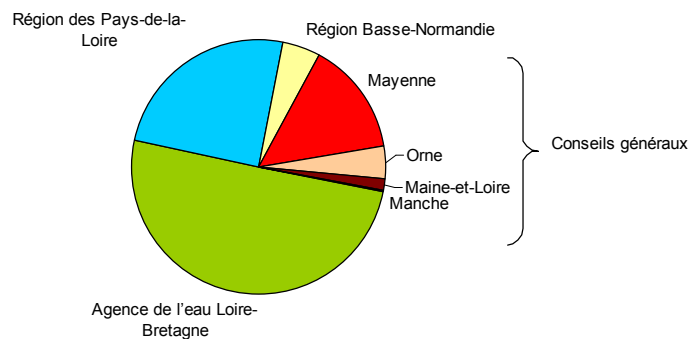
La région des Pays-de-la-Loire participe au financement de l'animation et de la communication dans le cadre du contrat régional de bassin versant (CRBV).

La région Basse-Normandie participe au financement du poste d'animateur et aux dépenses de communication.

Agence de l'eau Loire-Bretagne	64 472 €	Total : <b>102 882 €</b> soit <b>79,9 %</b> de la dépense
Région des Pays-de-la-Loire	32 297 €	
Région Basse-Normandie	6 113 €	

La charge résiduelle ( 26 062 €) est répartie entre les 4 conseils généraux concernés au prorata de la superficie de chaque département dans le bassin versant.

Conseil général de la Mayenne	18 504 €
Conseil général de l'Orne	5 473 €
Conseil général du Maine-et-Loire	1 564 €
Conseil général de la Manche	521 €



# Annexe : listes des dossiers transmis à la CLE

## Dossiers pour avis

N° dossier	Réponse envoyée le	Nature du dossier	Objet	Avis CLE
10-03	25/03/2010	Loi sur l'eau	Renouvellement d'autorisation pour exploiter les installations hydroélectriques sur la Mayenne	Avis favorable
10-13	09/07/2010	Loi sur l'eau	Programme de travaux sur 10 ouvrages du bassin de l'Ernée	Avis favorable
10-21	04/10/2010	Loi sur l'eau	Autorisation pour étude préalable à la restauration et l'entretien de l'Aron et de ses effluents	Avis favorable
10-27	06/12/2010	Loi sur l'eau	Renouvellement de l'autorisation de prélèvement et de rejet des eaux de lavage de l'usine de potabilisation de LOIGNÉ-SUR-MAYENNE	Avis favorable
10-05	03/05/2010	PPC	Périmètre de protection de la prise d'eau de Mirvaut dans la Mayenne - commune de CHÂTEAU-GONTIER	Avis favorable
10-06	03/05/2010	PPC	Périmètre de protection du captage de Villiers - commune de SAINTE GEMMES-LE-ROBERT	Avis favorable
10-22	04/10/2010	PPC	Périmètre de protection du captage de Montreuil - commune de VILLIERS-CHARLEMAGNE	Avis favorable
10-24	27/10/2010	PPC	Délimitation de la zone de protection de l'aire d'alimentation des captages de "moulin d'Auvillers" et "la Mangeantière" (CA du pays de FLERS), "la Noë Verte" (SER TINCHEBRAY) "La Douette" (SIAEP de PASSAIS-LA-CONSEPTION), "Les Tanneries" (SIAEP de DOMF)	Avis favorable
10-25	27/10/2010	PPC	Autorisation de prélèvement d'eau destinée à la consommation humaine au captage des "Égoutelles" à VILLEPAIL, de déclarer d'utilité publique les travaux d'alimentation en eau potable et instaurer des PPC autour du captage, d'instituer des servitudes sur	Avis favorable
10-07	19/05/2010	PLU	Plan local d'urbanisme de AMBRIÈRES-LES-VALLÉES	Avis favorable
10-08	26/05/2010	PLU	Plan local d'urbanisme de SAINT-GEORGES-DE-ROUELLEY	Pas d'observation particulière - rappel sur la réalisation d'un inventaire des zones humides pour fin 2012
10-02	25/03/2010	ICPE - élevage	Autorisation d'agrandissement d'un élevage laitier (140 vaches laitières) et porcin (1053 animaux équivalents) par le GAEC du Meslier à BARENTON	Bassin concerné par 3 ha - cf. avis CLE Sélune
10-09	09/07/2010	ICPE - élevage	GAEC de la Petite Pommerais autorisation d'exploiter un élevage porcin de 130 truies et verrats, 324 porcelets post sevrage et 1268 porcs d'engraissement soit 1723 animaux équivalents au lieu-dit "La Petite Pommerais" à LOIGNÉ-SUR-MAYENNE	Avis favorable
10-11	09/07/2010	ICPE - élevage	Autorisation d'exploiter un élevage bovin de 153 vaches laitières au lieu-dit "le Marais" à JUVIGNÉ - GAEC Montmarine	Renvoi vers avis CLE Vllaine - veiller à la non dégradation de la qualité de l'eau
10-12	09/07/2010	ICPE - élevage	Autorisation d'exploiter un élevage porcin de 1 345 animaux équivalents au lieu-dit "Méhupert" à ERNÉE -EARL de Méhupert	Avis favorable
10-14	09/07/2010	ICPE - élevage	Autorisation d'exploiter un élevage bovin de 130 vaches laitières sites du Grand Lévaré et de la Mouchardière à COSSE LE VIVIEN - GAEC des chênes aux Vents	Renvoi vers avis CLE Oudon - pas de contradiction pas les préconisations du SAGE Mayenne
10-15	09/07/2010	ICPE - élevage	Autorisation d'exploiter un élevage porcin de 1 875 animaux équivalents au lieu-dit "la Chotardière" à MEZANGERS -GAEC des Marronniers	Avis favorable
10-16	09/07/2010	ICPE - élevage	Autorisation d'exploiter après extension un élevage porcin de 950 animaux équivalents au lieu-dit "les Challonges" à CHALON-DU-MAINE -EARL des Challonges	Avis réservé - incohérence dans les superficies présentées
10-19	04/10/2010	ICPE - élevage	Autorisation d'exploiter un élevage de 155 vaches mixtes sur les sites de la Grancière et de l'Auberdière à SAINT-DENIS-DE-GASTINES et Les Vaux à VAUTORTE	Avis favorable en demandant de veiller à ce que le projet n'entraîne pas d'altération de la qualité des eaux
10-20	04/10/2010	ICPE - élevage	Autorisation d'exploiter un élevage de 120 vaches laitières et 15 vaches allaitantes sur les sites de la Haie Neuve et de la Martinière à FOUGEROLLES-DU-PLESSIS	Avis favorable et renvoi également vers CLE SAGE Sélune
10-26	06/12/2010	ICPE - élevage	Autorisation d'exploiter après extension un élevage avicole de 38 880 animaux équivalents au lieu-dit "la Tardivière la Butte" à VAIGES - par M. LEBLANC Patrick	Pas d'avis - Hors bassin
10-23	08/11/2010	ICPE - élevage	Autorisation d'exploiter un élevage avicole de 67 320 animaux équivalents et une unité de traitement des effluents d'élevage et de déchets par méthanisation et compostage au lieu-dit "l'épine" à SAINT-BERTHEVIN	Avis favorable
10-01	25/03/2010	ICPE - Industrie	Autorisation d'exploitation d'un site de fabrication d'aliments pour animaux par la société SAS SANDERS - ZI Bellitourne à AZÉ	Avis favorable
10-10	09/07/2010	ICPE - Industrie	Autorisation d'exploiter une unité de méthanisation de déchets organiques à AZÉ par la société BIOGAZ	Avis réservé - pas de bilan phosphore présenté
10-17	04/10/2010	ICPE - Industrie	Demande en vue de régulariser la situation administrative de l'unité de fabrication de matériels agricoles de la société DESVOYS et fils à LANDIVY	Pas d'avis - Hors bassin

N° dossier	Réponse envoyée le	Nature du dossier	Objet	Avis CLE
10-18	09/09/2010	ICPE - Industrie	Autorisation d'exploiter une activité de tri, de broyage de papiers, cartons, plastiques, déchets provenant d'équipements électriques ou électroniques, déchets industriels banals, déchets de chantiers par la société PAPREC Grand Ouest à SAINT BERTHEVIN	Avis favorable
10-04	09/07/2010	ouvrages prioritaires	Avis sur la liste des ouvrages prioritaires (éligibles aux aides majorés AE et hors contrat) du bassin versant de la Mayenne	Avis favorable avec remarque sur la rapidité des délais d'engagement
10-28	21/01/2011	arrêté produits phytosanitaires	Projet d'arrêté départemental relatif à l'interdiction d'usage de produits phytosanitaires à proximité de l'eau - département de l'Orne	Avis favorable

## Dossiers pour information

N° Dossier	Date dossier	Nature du dossier	Objet
I-10-36	22/02/2010	IOTA soumis à déclaration 1.1.1.0	Réalisation d'un forage au lieu-dit "la Roncière" à CHAMPGENÉTEUX
I-10-38	22/02/2010	IOTA soumis à déclaration 1.1.1.0	Création d'un forage sur la commune de SAINT-GERMAIN-LE-FOULLOUX
I-10-41	23/02/2010	IOTA soumis à déclaration 1.1.1.0	Réalisation d'un forage au lieu-dit "le Domaine" à LA BIGOTTIÈRE
I-10-42	23/02/2010	IOTA soumis à déclaration 1.1.1.0	Réalisation d'un forage au lieu-dit "La Grande Gaudinière" à LA BIGOTTIÈRE
I-10-95	23/07/2010	IOTA soumis à déclaration 1.1.1.0	Réalisation d'un forage au lieu-dit "Mont Gré" à BAZOUGES
I-10-99	09/08/2010	IOTA soumis à déclaration 1.1.1.0	Création d'un forage au lieu-dit "la Pifferie" à GREZ-NEUVILLE
I-10-128	19/11/2010	IOTA soumis à déclaration 1.1.1.0	Réalisation d'un forage au lieu-dit "la Fresnaie" sur la commune de SAINT-AIGNAN-DE-COUPTRAIN
I-10-129	19/11/2010	IOTA soumis à déclaration 1.1.1.0	Réalisation d'un forage au lieu-dit "le Bois Gast" sur la commune de BONCHAMP-LES-LAVAL
I-10-142	02/12/2010	IOTA soumis à déclaration 1.1.1.0	Réalisation d'un forage destiné à un prélèvement maximal de 2 000 m³/an au lieu-dit "l'Aujardières" à LARCHAMP
I-10-144	05/12/2010	IOTA soumis à déclaration 1.1.1.0	Réalisation d'un forage destiné à un prélèvement maximal de 2 190 m³/an au lieu-dit "La Morinière" à SAINT-GERMAIN-LE-FOULLOUX
I-10-147	16/12/2010	IOTA soumis à déclaration 1.1.1.0	Réalisation d'un forage au lieu-dit "l'Écarderie" à JAVRON-LES-CHAPELLES
I-10-53	19/03/2010	IOTA soumis à déclaration 1.1.1.0	Réalisation d'un forage au lieu-dit "le Meslier" à CHARCHIGNÉ
I-10-54	19/03/2010	IOTA soumis à déclaration 1.1.1.0	Réalisation d'un forage au lieu-dit "la Purgerie" à CHARCHIGNÉ
I-10-55	19/03/2010	IOTA soumis à déclaration 1.1.1.0	Réalisation d'un forage au lieu-dit "la Gesnerie" à SAINT-AIGNAN-DE-COUPTRAIN
I-10-56	19/03/2010	IOTA soumis à déclaration 1.1.1.0	Réalisation d'un forage au lieu-dit "Lacour" à LE RIBAY
I-10-57	02/04/2010	IOTA soumis à déclaration 1.1.1.0	Réalisation d'un forage au lieu-dit "la Dohinière" à GENNES-SUR-GLAIZE
I-10-58	29/03/2010	IOTA soumis à déclaration 1.1.1.0	Opposition à déclaration pour une demande de réalisation de pompage d'essai au lieu-dit "terrain de sport" sur la commune de MONTSURS
I-10-63	16/04/2010	IOTA soumis à déclaration 1.1.1.0	Réalisation d'un forage au lieu-dit "terrain de sport" à MONTSÛRS
I-10-67	13/04/2010	IOTA soumis à déclaration 1.1.1.0	Réalisation d'un forage destiné au captage d'eau souterraine utilisée pour l'alimentation et élevage de bovins à BELLOU-EN HOULME au lieu-dit "Launay Trichet"
I-10-68	26/04/2010	IOTA soumis à déclaration 1.1.1.0	Réalisation d'un forage à MONTOURTIER au lieu-dit "Saint-Martin"
I-10-69	30/04/2010	IOTA soumis à déclaration 1.1.1.0	Réalisation d'un forage à SAINT-PIERRE-DES-LANDES ZA route de la Pellerne sur la parcelle cadastrée section BD numéro 117
I-10-78	21/05/2010	IOTA soumis à déclaration 1.1.1.0	Travaux de forages (géothermie) sur la commune de QUETTETOT
I-10-79	20/05/2010	IOTA soumis à déclaration 1.1.1.0	Régularisation situation de mare à GABION sur la commune de AUDOUVILLE-LA-HUBERT
I-10-80	20/05/2010	IOTA soumis à déclaration 1.1.1.0	Poursuite de l'opération concernant le renouvellement d'autorisation de rejets par la station d'épuration sur la commune de NICORPS
I-10-87	19/07/2010	IOTA soumis à déclaration 1.1.1.0	Réalisation d'un forage au lieu-dit "les Guichardières" à OLIVET
I-10-97	11/08/2010	IOTA soumis à déclaration 1.1.1.0	Réalisation d'un forage au lieu-dit "l'Écarderie" à SAINT-DENIS-DE-GASTINES
I-10-49	09/03/2010	IOTA soumis à déclaration 1.2.1.0	Prélèvement en eau pour irrigation de vergers cidricoles dans la rivière la Mayenne au lieu-dit "la Fromentière" à ORIGNÉ (volume maximum prélevé : 60 000 m³)
I-10-102	23/08/2010	IOTA soumis à déclaration 2.1.1.0	Réalisation d'une station d'épuration sur la commune de JAVRON-LES-CHAPELLES
I-10-61	13/04/2010	IOTA soumis à déclaration 2.1.1.0	réalisation d'une station d'épuration à GENNES-SUR-GLAIZE
I-10-96	11/08/2010	IOTA soumis à déclaration 2.1.1.0	Récupéré de déclaration concernant la réalisation d'une station d'épuration à AHUILLÉ
I-10-101	23/08/2010	IOTA soumis à déclaration 2.1.1.0	Récupéré de déclaration concernant la station d'épuration de SAINT-LOUP-DU-DORAT - Prescription spécifique
I-10-121	05/11/2010	IOTA soumis à déclaration 2.1.1.0	Réalisation d'une station d'épuration à MARIGNÉ-PEUTON
I-10-122	03/11/2010	IOTA soumis à déclaration 2.1.1.0	Réalisation d'une station d'épuration à VILLIERS-CHARLEMAGNE
I-10-131	24/11/2010	IOTA soumis à déclaration 2.1.1.0	construction d'une station d'épuration sur la commune de SAINT-GERMAIN-LE-GUILLAUME

# Dossiers pour information

N° Dossier	Date dossier	Nature du dossier	Objet
I-10-148	07/12/2010	OTA soumis à déclaration 2.1.1.0	Prescriptions spécifiques à déclaration en application de l'article L. 214-3 du code de l'environnement, relatif à la station d'épuration de la commune de <b>SACÉ</b> (240 EH) - rejet des effluents traités effectué directement dans le ruisseau temporaire qui se jette dans le ruisseau de l'Ouvrain, affluent de rive gauche de la Mayenne.
I-10-32	11/02/2010	OTA soumis à déclaration 2.1.3.0	Plan d'épandage des boues issues de la station d'épuration de <b>SAINT-FORT</b>
I-10-62	16/04/2010	OTA soumis à déclaration 2.1.3.0	Plan d'épandage des boues issues de la station d'épuration de <b>LASSAY-LES-CHÂTEAUX</b>
I-10-85	24/06/2010	OTA soumis à déclaration 2.1.3.0	Plan d'épandage des boues issues du curage des lagunes de <b>LOIGNÉ-SUR-MAYENNE</b>
I-10-89	02/07/2010	OTA soumis à déclaration 2.1.3.0	Plan d'épandage des boues issues de la station de <b>OLIVET</b>
I-10-51	17/03/2010	OTA soumis à déclaration 2.1.3.0	Plan d'épandage des boues issues du curage de la lagune de <b>SAINT-JULIEN-DU-TERROUX</b>
I-10-104	17/08/2010	OTA soumis à déclaration 2.1.3.0-2	Épandage des boues de la station de <b>GREZ-NEUVILLE</b>
I-10-114	17/09/2010	OTA soumis à déclaration 2.1.3.0-2	Épandage des boues de la station du <b>PLESSIS-MACÉ</b> par ANGERS MÉTROPOLE
I-10-52	30/03/2010	OTA soumis à déclaration 2.1.4.0	Plan d'épandage des boues issues de la station d'eau potable du <b>SENOM</b>
I-10-35	18/02/2010	OTA soumis à déclaration 2.1.5.0	Gestion des eaux pluviales du lotissement communal de la Barillerie au <b>LION D'ANGERS</b>
I-10-64	14/04/2010	OTA soumis à déclaration 2.1.5.0	Rejet dans les eaux de surface des eaux issues du lotissement "la Loire" à <b>BAIS</b>
I-10-65	14/04/2010	OTA soumis à déclaration 2.1.5.0	Rejet dans les eaux de surface des eaux issues du lotissement "le Clos des primevères" à <b>ENTRAMMES</b>
I-10-70	10/05/2010	OTA soumis à déclaration 2.1.5.0	Rejet dans les eaux de surface, des eaux issues du lotissement "la Peltrie" à <b>PORT-BRILLET</b>
I-10-81	08/06/2010	OTA soumis à déclaration 2.1.5.0	Rejet dans les eaux de surface, des eaux issues du projet d'élargissement de la RD 5941 entre la RD 28 et le PN d'Éclevon - commune de <b>AZE</b>
I-10-82	09/06/2010	OTA soumis à déclaration 2.1.5.0	Rejet dans les eaux de surface, des eaux issues du centre d'entretien et d'intervention des routes nationales sur la commune de <b>ARON</b>
I-10-90	23/07/2010	OTA soumis à déclaration 2.1.5.0	Autorisation de la commune de <b>MOULAY</b> au titre des articles L.214-1 à L.214-6 du code de l'environnement, à réaliser les aménagements liés au Plan d'aménagement d'ensemble (PAE) situé sur son territoire.
I-10-119	05/10/2010	OTA soumis à déclaration 2.1.5.0	Rejet des eaux pluviales issues de la ZA intercommunale de la cc d'Erve et Chamie et situé sur la commune de <b>VAIGES</b>
I-10-50	15/03/2010	OTA soumis à déclaration 2.1.5.0	Rejet dans les eaux de surface, des eaux issues du lotissement "le domaine de la croix du sud" à <b>CHÂTEAU-GONTIER</b>
I-10-71	11/05/2010	OTA soumis à déclaration 2.1.5.0	Rejet dans les eaux de surface, des eaux issues du lotissement "la Chambrouillère" à <b>BONCHAMP-LES-LAVAL</b>
I-10-46	04/03/2010	OTA soumis à déclaration 2.1.5.0	Rejet des eaux pluviales du lotissement communal "résidence de la Source" à <b>JUVIGNY-SOUS-ANDAINE</b>
I-10-120	01/10/2010	OTA soumis à déclaration 2.1.5.0 et 3.3.1.0	Aménagement d'un lotissement de 2,8 ha avec rejet d'eaux pluviales et suppression de 1170 m <sup>2</sup> de zones humides sur la commune de <b>MONTREUIL-JUIGNÉ</b>
I-10-98	20/01/2010	OTA soumis à déclaration 2.1.5.0-2	Rejet d'eaux pluviales du projet d'aménagement du lotissement "le hameau de la Perriche" d'une superficie de 4,1 ha à <b>SCEAUX-D'ANJOU</b>
I-10-105	16/08/2010	OTA soumis à déclaration 2.1.5.0-2	Rejet d'eaux pluviales du projet d'aménagement du lotissement "la Perrière" d'une superficie de 1,57 ha à <b>PRUILLE</b>
I-10-37	22/02/2010	OTA soumis à déclaration 2.2.1.0 et 2.2.3.0	Rejet dans les eaux de surface, des eaux issues de décolmatage du forage du Fay à <b>ALEXAIN</b>
I-10-47	10/03/2010	OTA soumis à déclaration 2.2.1.0 et 2.2.3.0	Rejet dans les eaux de surface, des eaux issues du décolmatage du forage de Morfelon situé sur la commune de <b>LE BOURGNEUF-LA-FORÊT</b>
I-10-72	28/04/2010	OTA Soumis à déclaration 3.1.2.0	Agrandissement d'un ouvrage de franchissement d'une longueur de 6 msur le ruisseau du Pont Perdreau au lieu-dit "Éclevon" à <b>AZE</b>
I-10-73	30/04/2010	OTA Soumis à déclaration 3.1.2.0	Restauration d'un cours d'eau affluent du Viel Etang sur une longueur de 95 m, au lieu-dit "la Retardière" à <b>RENNES-EN-GRENOUILLES</b>
I-10-74	06/05/2010	OTA Soumis à déclaration 3.1.2.0	Réalisation de travaux d'aménagement dans le lit du Vicoin sur une longueur inférieure de 100 m au lieu-dit "Couepeau" à <b>SAINT-BERTHEVIN</b>
I-10-86	05/07/2010	OTA soumis à déclaration 3.1.2.0	Remplacement de 2 passages busés au lieu dit "le grand Bray" sur la commune de <b>SAINTE-GEMMES-LE-ROBERT</b>
I-10-88	20/07/2010	OTA soumis à déclaration 3.1.2.0	Réalisation de deux ouvrages de franchissement (passerelles) sur le ruisseau du Dinard au lieu dit "La Noë Bernard" à <b>EVRON</b>
I-10-103	20/08/2010	OTA soumis à déclaration 3.1.2.0	Réfection d'un pont franchissant un canal sur l'île <b>SAINT-AUBIN</b>
I-10-113	19/07/2010	OTA soumis à déclaration 3.1.2.0	pose de canalisations sous le lit de l'Ernée au lieu-dit "la Basse Morinière" en limite des communes de <b>SAINT-JEAN-SUR-MAYENNE</b> et <b>SAINT-GERMAIN-LE-FOUILLOUX</b>
I-10-115	30/09/2010	OTA soumis à déclaration 3.1.2.0	Réalisation de deux ouvrages de franchissement aux lieux-dits "la Hoguette" et "la Petite Martinière" sur la commune de <b>SAINT-DENIS-DE-GASTINES</b>
I-10-117	15/10/2010	OTA soumis à déclaration 3.1.2.0	Réalisation d'un ouvrage de franchissement au lieu-dit "la Vallée" en limite des communes de <b>JAVRON LES CHAPELLES</b> et <b>VILLEPAIL</b>
I-10-124	08/11/2010	OTA soumis à déclaration 3.1.2.0	Travaux de repositionnement d'un ouvrage de franchissement situé au lieu-dit "la Martinais" sur la commune de <b>HAMBERS</b>
I-10-126	05/11/2010	OTA soumis à déclaration 3.1.2.0	Restauration d'un ouvrage de franchissement, au lieu-dit "les Fiches" à <b>VILLIERS-CHARLEMAGNE</b>
I-10-136	23/11/2010	OTA soumis à déclaration 3.1.2.0	Réalisation d'abreuvoirs en bordure de cours d'eau au lieux-dits "la quentinière" et "le pont de Maine" sur la commune de <b>SAINT-CALAIS-DU-DESERT</b>
I-10-146	16/12/2010	OTA soumis à déclaration 3.1.2.0	Réfection d'un pont sur le ruisseau de "la Pichonnière" entre la RD 131 et le lieu dit "les Guéréts" sur la commune de <b>SAINT-JEAN-SUR-MAYENNE</b>
I-10-107	26/08/2010	OTA soumis à déclaration 3.1.2.0	Remplacement d'un ouvrage de franchissement et la réalisation de travaux d'empiérement du fond du lit d'un cours d'eau au lieu-dit "La Tasse du Puits" à <b>EVRON</b>
I-10-109	02/09/2010	OTA soumis à déclaration 3.1.2.0	Réalisation de 4 ouvrages de franchissement au Lieu-dit "la Bonnière" à <b>HOUSSAY</b>
I-10-110	02/09/2010	OTA soumis à déclaration 3.1.2.0	Réalisation de 2 ouvrages de franchissement au lieu-dit "la Bonnière" à <b>HOUSSAY</b>

N° Dossier	Date dossier	Nature du dossier	Objet
I-10-75	05/05/2010	OTA Soumis à déclaration 3.1.2.0	Pose de canalisations sous le lit d'un cours d'eau sur une longueur de 1 m au lieu-dit "la Jarriais" à <b>AMBRIÈRES-LES-VALLEES</b>
I-10-33	11/02/2010	OTA soumis à déclaration 3.1.2.0	Réalisation de deux ouvrages de franchissement d'une longueur chacun de 6 m au lieu-dit "Chambray" à <b>LA CHAPELLE RAINSOIN</b>
I-10-34	11/02/2010	OTA soumis à déclaration 3.1.2.0	Réalisation d'un ouvrage de franchissement sur une longueur de 6 m - GAEC des Chauvières à <b>LASSAY-LES CHÂTEAUX</b>
I-10-30	27/01/2010	OTA soumis à déclaration 3.1.2.0	Réalisation d'un ouvrage de franchissement sur une longueur de 7 m à <b>SAINT-GERMAIN-LE-GUILLAUME</b>
I-10-31	27/01/2010	OTA soumis à déclaration 3.1.2.0	Agrandissement d'un ouvrage de franchissement existant sur une longueur totale de 8 m à <b>COUESME-VAUCÉ</b>
I-10-123	05/11/2010	OTA soumis à déclaration 3.1.2.0 et 3.1.3.0	Réalisation d'un ouvrage de franchissement au lieu-dit "la Grande Rivière" sur les communes de <b>OISSEAU</b> et <b>SAINT-MARS-SUR-COLMONT</b>
I-10-125	05/11/2010	OTA soumis à déclaration 3.1.2.0 et 3.1.1.0	Réalisation de travaux d'aménagement dans le lit de la Jouanne au lieu-dit "les Ifs" à <b>MONTSURS</b>
I-10-137	18/11/2010	OTA soumis à déclaration 3.1.2.0 et 3.1.1.0	Réalisation de travaux d'aménagement sur le ruisseau "le Guibert" au lieu dit "la Morinière" à <b>CHAMPGENÊTEUX</b> en vue de restaurer la continuité écologique
I-10-83	08/06/2010	OTA soumis à déclaration 3.1.2.0 et 3.1.3.0	Agrandissement d'un ouvrage de franchissement sur la RD 504 au lieu dit "le Gué d'Ernée en limite de <b>SAINT-BERTHEVIN-LA-TANNIÈRE</b> et <b>CARELLES</b>
I-10-40	25/02/2010	OTA soumis à déclaration 3.1.2.0 et 3.1.3.0	Réalisation d'un ouvrage de franchissement sur le ruisseau du Pont au Chat au lieu-dit "la Prise Roland" à <b>MONTIGNÉ-LE-BRILLANT</b>
I-10-60	14/04/2010	OTA soumis à déclaration 3.1.2.0 et 3.1.3.0	Réalisation d'un ouvrage de franchissement sur le ruisseau du Prieuré au lieu dit "la Tannerie" à <b>BAZOUGERS</b>
I-10-77	26/04/2010	OTA soumis à déclaration 3.1.2.0 et 3.2.1.0	Travaux de restauration et d'entretien des cours d'eau du bassin de la Colmont prévus par la C. C. du Bocage Mayennais
I-10-127	16/11/2010	OTA soumis à déclaration 3.1.2.0 et 3.1.3.0	Réalisation d'un ouvrage de franchissement pour le passage de canalisations au lieu dit "La Filière" à <b>LA CHAPELLE-ANTHENAISE</b>
I-10-66	12/04/2010	OTA soumis à déclaration 3.1.2.0-2	Travaux de valorisation de la base de la commune de <b>LA JAILLE-YVON</b>
I-10-145	07/12/2010	OTA soumis à déclaration 3.1.2.0-2	Restauration du lit d'une section du ruisseau de <b>CHANGÉ</b> à <b>CHAMBELLAY</b>
I-10-116	21/10/2010	OTA soumis à déclaration 3.2.2.0	Réalisation de travaux de remblaiement pour la consolidation du talus en bordure de la RD 31 au lieu-dit "le Pont de la Claiè" à <b>MONTENAY</b>
I-10-76	07/04/2010	OTA soumis à déclaration 3.2.3.0 et 3.2.4.0	Création d'un plan d'eau sur la commune de <b>BRECE</b> au lieu-dit "Le Petit Noyer"
I-10-130	19/11/2010	OTA soumis à déclaration 3.2.4.0	Vidange d'un plan d'eau situé sur la commune de <b>LIVET-EN-CHARNIE</b> au lieu dit "la Cochinière"
I-10-132	19/11/2010	OTA soumis à déclaration 3.2.4.0	Vidange d'un plan d'eau situé sur la commune de <b>LA BRULATTE</b> au lieu dit "les Jaun-neaux"
I-10-139	30/11/2010	OTA soumis à déclaration 3.2.4.0	vidange d'un plan d'eau situé sur la commune de <b>LASSAY-LES-CHATEAUX</b> au lieu dit "la Chogonnière"
I-10-140	01/12/2010	OTA soumis à déclaration 3.2.4.0	Vidange d'un plan d'eau situé sur la commune de <b>LOUVERNÉ</b> au lieu-dit "La Montrière"
I-10-141	07/12/2010	OTA soumis à déclaration 3.2.4.0	Vidange d'un plan d'eau situé au lieu dit "La Blanchetière" à <b>MAISONCELLES</b>
I-10-143	09/12/2010	OTA soumis à déclaration 3.2.4.0	Vidange de deux plans d'eau situés sur la commune de <b>LA BAZOGE-MONTPINÇON</b> au lieu dit "La Martinais"
I-10-29	27/10/2010	OTA soumis à déclaration 3.2.4.0	Vidange plan d'eau communal avec superficie à 1,4 ha <b>GENNES SUR GLAIZE</b>
I-10-106	25/08/2010	OTA soumis à déclaration 3.2.4.0	Vidange d'un plan d'eau situé sur la commune de <b>JUVIGNÉ</b> au lieu-dit "la Maison neuve de Beaumont"
I-10-108	02/09/2010	OTA soumis à déclaration 3.2.4.0	Vidange d'un plan d'eau situé dans le bourg de <b>QUELAINES-SAINT-GAULT</b>
I-10-118	14/10/2010	OTA soumis à déclaration 3.2.4.0	Vidange d'un plan d'eau situé sur la commune de <b>ERNÉE</b> au lieu-dit "Les Fauvelières"
I-10-45	05/03/2010	OTA soumis à déclaration 3.2.4.0	Vidange plan d'eau communal avec superficie > à 0,1 ha situé au lieu-dit "La Chesnaie" à <b>NULLÉ-SUR-VICOIN</b>
I-10-39	18/02/2010	OTA soumis à déclaration 3.3.1.0	Remblais de zone humide à <b>BANVOU</b>
I-10-48	10/03/2010	OTA soumis à déclaration 3.3.1.0	Drainage d'une prairie humide d'une superficie de 9 500 m <sup>2</sup> sur la parcelle cadastrée section YK n° 50 au lieu-dit "La Tréboudière" à <b>CÉAUCÉ</b>
I-10-14	29/01/2010	Prescriptions complémentaires à un arrêté d'autorisation	Poursuite de l'exploitation d'une unité de fabrication de radiateurs de refroidissement et de chauffage par procédé mécanique et poursuite, après régularisation de l'exploitation d'une unité de fabrication de radiateurs de refroidissement et de chauffage par la sté <b>VALÉO</b> Thermique Moteur - <b>LAVAL</b>
I-10-43	19/02/2010	Prescriptions complémentaires à un arrêté d'autorisation	Prescriptions relatives au suivi post-exploitation pour les zones AZ, SF1 et SF2 de la société SFTR au lieu-dit "Guelaintain" à <b>SAINT-FRAIMBAULT-DE-PRIERES</b>
I-10-59	13/04/2010	Prescriptions complémentaires à un arrêté d'autorisation	Exploitation d'un forage destiné au prélèvement d'eau pour un usage industriel à la ZI du Grand Verger à <b>EVRON</b>
I-10-149	21/12/2010	Prescriptions complémentaires à un arrêté d'autorisation	Modification de l'arrêté n° 448 du 7 juillet 2005 de déclaration d'utilité publique des périmètres de protection de la prise d'eau de <b>CHAUVRON</b> au <b>LION D'ANGERS</b>
I-10-138	11/12/2010	Prescriptions complémentaires à un arrêté d'autorisation	Actualisation des prescriptions techniques fixées à la société Mory Protect à <b>BONCHAMP LES LAVAL</b> autorisant la poursuite après régularisation d'un dépôt de produits agropharmaceutiques modifié par arrêté préfectoral n° 98-923 du 23 juillet 1998
I-10-112	21/09/2010	Prescriptions complémentaires à un arrêté d'autorisation	Modifications des prescriptions fixées à la société GRUAU située route de Rennes à <b>SAINT-BERTHEVIN</b> - autorisation de poursuivre après extension des activités exercées à l'usine de carrosserie industrielle située à la même adresse
I-10-01	12/01/2010	Prescriptions complémentaires à un arrêté d'autorisation	Poursuite de l'exploitation d'un centre de stockage et de traitement de déchets non dangereux sur la commune de <b>SAINT-FRAIMBAULT-DE-PRIERES</b> par la société SITA FD
I-10-02	06/01/2010	Prescriptions complémentaires à un arrêté d'autorisation	Exploitation d'un abattoir de volailles et un atelier de découpe et de transformation de produits alimentaires d'origine animale par la société SECOUÉ - zone d'activité du Tertre à <b>CHAILLAND</b>

## Dossiers pour information

N° Dossier	Date dossier	Nature du dossier	Objet
I-10-03	01/02/2010	Prescriptions complémentaires à un arrêté d'autorisation	Poursuite après régularisation et extension des installations, les activités de transformation de produits laitiers en poudre, par la société SOFIVO - route de Fougères à <b>PONTMAIN</b>
I-10-04	01/02/2010	Prescriptions complémentaires à un arrêté d'autorisation	Augmentation de l'activité de fabrication d'emballages de produits cosmétiques par la société LISI COSMETICS au lieu-dit "la rivière" à <b>ST-SATURNIN DU LIMET</b>
I-10-05	14/01/2010	Prescriptions complémentaires à un arrêté d'autorisation	Poursuite des activités de l'usine de fabrication de concentrés et de poudre de fruits et légumes par la société DIANA - rue Ambroise Paré à <b>COSSE-LE-VIVIER</b>
I-10-06	01/02/2010	Prescriptions complémentaires à un arrêté d'autorisation	Autorisation d'exploiter un centre de stockage et de traitement de déchets non dangereux par la société SFTR 53 implantée au lieu-dit "Guelaintin" à <b>SAINT-FRAIMBAULT-DE-PRIERES</b>
I-10-07	01/02/2010	Prescriptions complémentaires à un arrêté d'autorisation	Poursuite de l'exploitation de ses installations par la société Fromagerie BEL située ZI du Braye - route de Parigné sur Braye à <b>MAYENNE</b>
I-10-08	01/02/2010	Prescriptions complémentaires à un arrêté d'autorisation	Poursuite après régularisation et extension, l'exploitation de ses installations et à utiliser des graisses animales comme combustible par la société laitière de MAYENNE situé ZI du Terras à <b>MAYENNE</b>
I-10-09	01/02/2010	Prescriptions complémentaires à un arrêté d'autorisation	Poursuite après extension, de l'activité de l'usine de transformation du lait de la société fromagère installée route de Lassay à <b>CHARCHIGNÉ</b>
I-10-10	01/02/2010	Prescriptions complémentaires à un arrêté d'autorisation	Exploitation d'un abattoir de volailles et un atelier de découpe par la SA SOFRAL - ZI à <b>LASSAY-LES-CHÂTEAUX</b>
I-10-11	01/02/2010	Prescriptions complémentaires à un arrêté d'autorisation	Exploitation d'un abattoir de volailles et ses annexes par la société Les volailles Rémi RAMON à <b>JAVRON-LES-CHAPELLES</b>
I-10-12	01/02/2010	Prescriptions complémentaires à un arrêté d'autorisation	Exploitation d'une casserie d'œufs et actualisant son autorisation d'exploiter par la société avicole 3 vallées à <b>AMBRIÈRES-LES-VALLÉES</b>
I-10-13	01/02/2010	Prescriptions complémentaires à un arrêté d'autorisation	Exploitation de la fromagerie par la société VAUBERNIER située au lieu-dit "le Bois Belleray" à <b>MARTIGNÉ-SUR-MAYENNE</b>
I-10-15	01/02/2010	Prescriptions complémentaires à un arrêté d'autorisation	Exploitation d'un établissement de traitement de lait par la société laitière de Laval - ZI des Touches à <b>CHANGÉ</b>
I-10-16	01/02/2010	Prescriptions complémentaires à un arrêté d'autorisation	Augmentation de la capacité du centre de tri, transit, regroupement et traitement de matières souillées aux PCB par la société APROCHIM située ZI de la promenade à <b>GREZ EN BOUÈRE</b>
I-10-17	01/02/2010	Prescriptions complémentaires à un arrêté d'autorisation	Exploitation d'un abattoir d'animaux de boucherie et ses annexes par la société technique d'abattage - 220 rue du bas des bois à <b>LAVAL</b>
I-10-18	01/02/2010	Prescriptions complémentaires à un arrêté d'autorisation	Poursuite après modification de l'installation de réfrigération à l'ammoniac et augmentation des capacités de production par la société Fromageries BEL à EVRON et création d'une station d'épuration pour le traitement des effluents industriels à <b>CHATRES LA FORET</b>
I-10-19	01/02/2010	Prescriptions complémentaires à un arrêté d'autorisation	Poursuite des activités de fabrication de pièces mécaniques par la société GEVELOT situé 94 rue Ste Melaine à <b>LAVAL</b>
I-10-20	01/02/2010	Prescriptions complémentaires à un arrêté d'autorisation	Autorisation d'exploiter une fromagerie par la Fromagerie PERREAULT 6 rue Bellitourne à <b>AZE</b>
I-10-21	01/02/2010	Prescriptions complémentaires à un arrêté d'autorisation	Modification du périmètre d'épandage des effluents de la laiterie CELIA au lieudit "Chaussée aux moines" à <b>CRAON</b>
I-10-22	01/02/2010	Prescriptions complémentaires à un arrêté d'autorisation	Poursuite des activités de fabrication et de teinture par la société TDV au 43 rue du bas des bois à <b>LAVAL</b>
I-10-23	01/02/2010	Prescriptions complémentaires à un arrêté d'autorisation	Exploitation d'un établissement d'abattage et de découpe de volailles par la société SNC GALINA INDUSTRIE - ZI des Touches à <b>LAVAL</b>
I-10-24	01/02/2010	Prescriptions complémentaires à un arrêté d'autorisation	Exploitation d'un parc d'activités de déchets par la société SECHE ECO-INDUSTRIE à <b>CHANGÉ</b>
I-10-25	01/02/2010	Prescriptions complémentaires à un arrêté d'autorisation	Régularisation situation administrative des activités existantes de traitement de surface par la société GALVANOPLASTIE située ZI de la Chambrouillère à <b>BONCHAMP-LES-LAVAL</b>
I-10-26	01/02/2010	Prescriptions complémentaires à un arrêté d'autorisation	Actualisation de l'autorisation délivrée à la société SOCOPA pour exploiter une unité d'abattage et de découpe de porcs et autorisant la création d'une station d'épuration sur le site route de VOUTRE à <b>EVRON</b>
I-10-27	14/01/2010	Prescriptions complémentaires à un arrêté d'autorisation	Autorisation d'exploitation un abattoir de volailles et un atelier de préparation de produits alimentaires d'origine animale par la sté Normande de volailles ZI Bellitourne à <b>AZE</b>
I-10-28	01/02/2010	Prescriptions complémentaires à un arrêté d'autorisation	Poursuite de l'exploitation de la fromagerie au lieu-dit "Le Fresne" à <b>MESLAY-DU-MAINE</b>
I-10-91	06/05/2010	Prescriptions complémentaires à un arrêté d'autorisation	Modification de l'arrêté préfectoral n° 83-007 du 27 janvier 1983 relatif au règlement d'eau de l'usine hydroélectrique de <b>SAINT-FRAIMBAULT-DE-PRIERES</b> exploitée par le société SCHEMA
I-10-92	06/05/2010	Prescriptions complémentaires à un arrêté d'autorisation	Modification de l'arrêté préfectoral du 6 septembre 1977 portant au règlement d'eau du barrage de <b>SAINT-FRAIMBAULT-DE-PRIERES</b>
I-10-93	27/07/2010	Prescriptions complémentaires à un arrêté d'autorisation	Récépissé de déclaration concernant l'extension de la station d'épuration sur la commune de <b>MONTFLOURS</b>
I-10-94	27/07/2010	Prescriptions complémentaires à un arrêté d'autorisation	Arrêté portant prescriptions spécifiques à déclaration en application de l'article L.214-3 du code de l'environnement relative à la station d'épuration de la commune de <b>CHÂTELAIN</b>

N° Dossier	Date dossier	Nature du dossier	Objet
I-10-44	17/03/2010	Prescriptions complémentaires à un arrêté d'autorisation	Autorisation d'exploiter un abattoir de porcs et ses annexes par la société SOCOPA située route de VOUTRE à <b>EVRON</b>
I_10_133	08/11/2010	Prescriptions complémentaires à un arrêté d'autorisation	Modifications des conditions d'exploitation du site de la société SFTR 53 au lieudit "guerlaintain" à <b>SAINT-FRAIMBAULT-DE-PRIERES</b>
I_10_134	24/11/2010	Prescriptions complémentaires à un arrêté d'autorisation	Actualisation des prescriptions techniques fixées à la société ANJOU MAINE CÉRÉALES successeur de SA GUY MICHEL à <b>CHATEAU-GONTIER</b>
I_10_135	24/11/2010	Prescriptions complémentaires à un arrêté d'autorisation	Extension du périmètre d'épandage des effluents provenant de la fromagerie située au lieudit "le bois belleray" à <b>MARTIGNÉ-SUR-MAYENNE</b>
I_10_111	16/07/2010	Déclaration d'utilité publique pour l'établissement de PPC	Déclaration d'utilité publique pour l'établissement des périmètres de protection autour du captage de "Pont de Couterne", la dérivation des eaux et autorisant l'utilisation des eaux prélevées en vue de la consommation humaine et le prélèvement d'eau
I-10-84	15/06/2010	Enquête publique concernant l'aménagement foncier lié au projet de la LGV	Dossier enquête publique portant sur le projet de périmètre, de mode d'aménagement foncier et de prescriptions environnementales proposés par la commission intercommunale d'aménagement foncier du lot D (Argentré, Bonchamp, Louvigné, Louverné, Soulgé sur Ovette, La Chapelle Anthenaïse) - rapport et conclusions du commissaire enquêteur

# Sage MAYENNE

SAUVEGARDONS ET GERONS L'EAU

Schéma d'aménagement et  
de gestion des eaux du bassin de la Mayenne

SAGE du bassin de la Mayenne  
Conseil général de la Mayenne  
Direction de l'eau, des milieux et des paysages  
Direction de l'environnement et de la sécurité sanitaire  
Centre Jean Monnet  
BP 1429  
53014 LAVAL CEDEX  
Tél : 02.43.59.96.28  
[www.sagemayenne.org](http://www.sagemayenne.org)

